


***Projeto de
Monitoramento de
Desovas de
Tartarugas
Marinhas - PMDTM
Plano de Trabalho***

***Atividade de Perfuração Marítima no
bloco FZA-M-59***

PLANO DE TRABALHO



Volume I
Revisão 00
ABRIL/2022



SUMÁRIO

I	INTRODUÇÃO	9
I.1	INSTITUIÇÃO EXECUTORA E RESPONSÁVEL TÉCNICO	10
II	OBJETIVOS	12
II.1	OBJETIVO GERAL	12
II.2	OBJETIVOS ESPECÍFICOS	12
III	METAS	13
IV	INDICADORES	14
V	METODOLOGIA	15
V.1	ETAPA 1 – SENSORIAMENTO REMOTO	15
V.1.1	Identificação de Praias	15
V.1.2	Limitações do método	16
V.1.3	Mapeamento da malha viária	16
V.1.4	Levantamento de Unidades de Conservação	17
V.1.5	Resultados	17
V.2	ETAPA 2 – OFICINAS DE MAPEAMENTO PARTICIPATIVO	17
V.3	ETAPA 3 – MONITORAMENTO DE DESOVAS DE TARTARUGAS MARINHAS (MONITORAMENTO DIURNO E MONITORAMENTO NOTURNO)	20
V.3.1	Definição da área amostral	20
V.3.1.1	Área amostral e interface com Unidades de Conservação	21
V.3.2	Estratégias de monitoramento	26
V.3.3	Monitoramento diurno ou censo	26
V.3.3.1	Equipamento de Proteção Individual (EPI)	27
V.3.3.2	Equipamentos para o monitoramento diurno	27
V.3.3.3	Registro de esforço amostral	28
V.3.4	Monitoramento Noturno	29
V.3.4.1	Equipamento de Proteção Individual (EPI)	29
V.3.4.2	Equipamentos para o monitoramento noturno	30

V.3.4.3 Registro de esforço amostral	31
V.3.5 Registro dos eventos.....	32
V.3.5.1 Flagrantes de Desovas	32
V.3.6 Biometria de tartarugas marinhas.....	32
V.3.7 Anilhamento de Tartarugas Marinhas.....	35
V.3.8 Eventos reprodutivos.....	36
V.3.9 Encalhes de Animais	37
V.3.9.1 Animais vivos.....	37
V.3.9.2 Animais mortos	37
V.3.10 Monitoramento dos ninhos	38
V.3.11 Fortalecimento de uma rede de informantes e colaboradores em, pelo menos, 80% das praias arenosas mapeadas.....	38
V.4 ETAPA 4 – MONITORAMENTO SATELITAL DE TARTARUGAS MARINHAS	39
VI RESULTADOS ESPERADOS	42
VII RELATÓRIOS DO PMDTM.....	43
VIII EQUIPE TÉCNICA	44
IX CRONOGRAMA DAS ATIVIDADES DE CAMPO	45
X REFERÊNCIAS.....	47
ANEXOS.....	50
ANEXO I – MAPEAMENTO DAS PRAIAS ARENOSAS DO AMAPÁ E PARÁ POR SENSORIAMENTO REMOTO – ETAPA 1 DO PROJETO DE MONITORAMENTO DE DESOVAS DE TARTARUGAS MARINHAS (PMDTM)	51
ANEXO II – ETAPA 2 – MAPEAMENTO PARTICIPATIVO DAS ÁREAS DE DESOVA DE TARTARUGAS MARINHAS DO AMAPÁ E DO PARÁ	52
ANEXO III – FICHAS DE CAMPO.....	53
ANEXO IV – ATAS E MEMÓRIAS DAS REUNIÕES COM AS UNIDADES DE CONSERVAÇÃO E ICMBIO.....	54

ANEXO V – PROTOCOLO DE MARCAÇÃO DE TARTARUGAS MARINHAS	55
ANEXO VI – PROTOCOLO DE INSTALAÇÃO DOS TRANSMISSORES	56
ANEXO VII – CADASTRO TÉCNICO FEDERAL (CTF)	57
ANEXO VIII – ANOTAÇÃO DE RESPONSABILIDADE TÉCNICA (ART)	58

FIGURAS

Figura V.3.1.1-1 – Mapa da praia de Goiabal – Calçoene/AP.	22
Figura V.3.1.1-2 – Mapa das praias de Corvina, Maçarico e do Atalaia – Salinópolis/PA.	22
Figura V.3.1.1-3 – Mapa das praias do Caju-Una, do Céu e do Pesqueiro, Soure na Ilha do Marajó/PA.	23
Figura V.3.1.1-4 – Mapa da praia de Araraquara na Ilha de Marajó/PA.	23
Figura V.3.1.1-5 – Mapa da praia de Ajuruteua em Bragança/PA.	24
Figura V.3.1.1-6 – Mapa da praia da Marieta – Maracanã/PA.	24
Figura V.3.1.1-7 – Mapa das praias da Princesa e Fortalezinha, na ilha do Algodoal, Maracanã/PA.	25
Figura V.3.6-1 – Biometria de tartarugas marinhas: (A) Comprimento Curvilíneo da Carapaça (CCC) e utilizar os mesmos pontos de referência para CRC. (B) Largura Curvilínea da Carapaça (LCC) e utilizar os mesmos pontos de referência para LRC. (C) Peso. Fonte: Fundação Pró-TAMAR.	35

QUADROS

Quadro IV-1 – Indicadores do monitoramento de áreas reprodutivas.....	14
Quadro VIII-1 – Equipe técnica responsável.....	44
Quadro IX-1 – Cronograma de execução do PMDTM.	46

TABELAS

Tabela V.3.1.1-1 – Total de trechos de praias, com extensão estimada e separação de equipes para desenvolver o PMDTM no Pará e Amapá...21

I INTRODUÇÃO

A atividade de perfuração marítima no Bloco FZA-M-59, na Bacia da Foz do Amazonas, é escopo do processo de licenciamento junto ao IBAMA nº 02022.000336/2014-53. Neste processo, foi determinada a execução de projetos ambientais com o objetivo de monitorar e mitigar os impactos ambientais das atividades de perfuração. Dentre esses projetos, está o Projeto de Monitoramento de Desovas de Tartarugas Marinhas (PMDTM) no litoral dos estados do Amapá e Pará.

As tartarugas marinhas distribuem-se amplamente entre as bacias oceânicas, com registros desde o Ártico até a Tasmânia (MEYLAN; DONNELLY, 1999). No entanto, a maior parte das ocorrências reprodutivas está concentrada em regiões tropicais e subtropicais (MÁRQUEZ, 1990). O Guia de Licenciamento de Tartarugas Marinhas (SFORZA, 2017) classifica a costa brasileira em cinco diferentes categorias quanto importância para a reprodução das tartarugas marinhas, são elas: Áreas Prioritárias de Reprodução; Áreas de Reprodução Regular; Áreas de Reprodução Esporádica; Áreas Insuficientemente Conhecidas; e Áreas Não Reprodutivas.

A área alvo deste Projeto é classificada como: Área Insuficientemente Conhecida apesar da presença de tartarugas marinhas no litoral paraense já ser relatada desde 1758, quando foi registrada a ocorrência das espécies *Chelonia mydas* e *Eretmochelys imbricata* (FERREIRA, 1976). Apesar dos registros de ocorrência ao longo do litoral amapaense e paraense serem baseados em relatos da presença destes animais em Bragança/PA, (BARBOZA *et al.*, 2019) e Algodual-Maiandeuá/PA (DIAS *et al.*, 2019), pela presença e captura intencional para consumo e comercialização e captura indireta por pescadores locais (BRITO *et al.*, 2015; WARRIS-FIGUEIREDO *et al.*, 2008), por estudos satelitais provenientes da Costa Guianense (BAUDOUIN *et al.*, 2015; CHAMBAULT *et al.*, 2015) e de outras regiões do Brasil (MARCOVALDI *et al.*, 2010, 2012; SILVA *et al.*, 2011), e, por registros de uma *Dermochelys coriacea* fêmea, capturada na pesca em frente a foz do Rio Amazonas (CUNHA, 1975), pouco se sabe a respeito da forma de utilização

temporal e espacial atual do litoral dos Estados do Amapá e Pará pelas espécies de tartarugas marinhas encontradas na região.

Cinco das sete espécies de tartarugas marinhas do mundo ocorrem no litoral norte do Brasil: a Tartaruga-verde (*Chelonia mydas*), a Tartaruga-de-pente (*Eretmochelys imbricata*), a Tartaruga-oliva (*Lepidochelys olivacea*), a Tartaruga-de-couro (*Dermochelys coriacea*), e a Tartaruga-cabeçuda (*Caretta caretta*) (WARISS-FIGUEIREDO *et al.*, 2008). Em escala global, as cinco espécies estão na Lista Vermelha de Espécies Ameaçadas, nas categorias “Vulnerável”, “Em perigo” e “ criticamente em perigo” (IUCN, 2021). No Brasil, as tartarugas marinhas são protegidas por lei e estão incluídas na Lista Nacional das Espécies da Fauna Brasileira Ameaçadas de Extinção, estando classificadas em “criticamente em perigo” (*Dermochelys coriacea* e *Eretmochelys imbricata*), “em perigo” (*Caretta caretta* e *Lepidochelys olivacea*) e “vulnerável” (*Chelonia mydas*) (ICMBio, 2018).

O Projeto de Monitoramento de Desovas de Tartarugas Marinhas (PMDTM) no litoral dos estados do Amapá e Pará prevê quatro etapas para sua realização:

1. Etapa 1 – Sensoriamento remoto: mapeamento de praias arenosas – desovas.
2. Etapa 2 – Mapeamento participativo das áreas de desova de tartarugas marinhas do Amapá e do Pará.
3. Etapa 3 – Monitoramento de desovas de tartarugas marinhas. e
4. Etapa 4 – Marcação e monitoramento Satelital.

Este Plano de Trabalho inclui a descrição metodológica das quatro etapas do projeto, detalhando as Etapas 3 e 4 do PMDTM.

1.1 INSTITUIÇÃO EXECUTORA E RESPONSÁVEL TÉCNICO

O Projeto de Monitoramento de Desova de Tartarugas Marinhas (PMDTM) no litoral do Pará e Amapá (Etapas 2, 3 e 4) será executado pela empresa Mineral Engenharia e Meio Ambiente Ltda., que possui ampla experiência em monitoramento de tetrápodes marinhos. Desde agosto de 2019 a Mineral é a responsável técnica pelo Projeto de Monitoramento de Praias da Bacia de Santos (PMP-BS Área SP) e atendimento à Fauna Marinha em Caso de Vazamento de Óleo na Bacia de Santos.

O Coordenador Geral do Projeto será o biólogo Fernando Siqueira Alvarenga, profissional com mais de 10 anos de experiência na Fundação Pró-TAMAR, onde desenvolveu trabalhos principalmente em áreas de alimentação e desova de tartarugas marinhas, incluindo a marcação de indivíduos, conforme protocolos vigentes.

A Coordenadora local, bióloga Josie Figueiredo Barbosa, apresenta experiência atuando na região por mais de 10 anos através do Projeto Suruanã. A Fundação Pró-TAMAR será parceira neste Projeto através de consultoria técnica, e execução de toda a Etapa 4 (marcação, instalação de transmissores e acompanhamento satelital).

II OBJETIVOS

II.1 OBJETIVO GERAL

Identificar e monitorar as praias de desova de tartarugas marinhas, visando ampliar o conhecimento acerca deste grupo taxonômico nos litorais do Amapá e Pará, com marcação de indivíduos para o rastreamento satelital.

II.2 OBJETIVOS ESPECÍFICOS

- Identificar as praias de desova de tartarugas marinhas no litoral dos estados do Amapá e Pará.
- Preencher lacunas de conhecimento sobre a utilização espaço-temporal, por tartarugas marinhas, da foz do rio Amazonas e áreas costeiras dos estados do Amapá e Pará, utilizando dados de sensoriamento remoto, mapeamento participativo, monitoramento de desovas e marcação satelital.
- Desenvolver a linha de base de conhecimento das espécies de tartarugas marinhas na Margem Equatorial Brasileira, identificando áreas de desova e dando início às atividades de telemetria satelital desses animais na região.

III METAS

Para alcançar os objetivos deste Projeto, foram estabelecidas as seguintes metas:

- Identificação, através de sensoriamento remoto, de 100% das praias arenosas propícias para desova de tartarugas marinhas no litoral do Amapá e do Pará, até o terceiro mês do projeto.
- Reconhecimento *in situ* de, pelo menos, 60% das praias identificadas através de sensoriamento remoto, para mapeamento participativo com as comunidades locais, até o quinto mês do projeto. O litoral dos estados do Amapá e Pará apresenta um ambiente único e dinâmico, implicando em difícil acesso a muitas das praias deste. Desta forma, este projeto visa o reconhecimento *in situ* de pelo menos 60% das praias identificadas através do sensoriamento remoto.
- Fortalecimento de uma rede de informantes e colaboradores em, pelo menos, 80% das praias arenosas mapeadas. A meta conta com a possibilidade de que algumas das praias identificadas possam ser remotas e distantes de ocupações humanas.
- Marcação de cinco tartarugas com rastreadores (*tags*), se possível de espécies diferentes, para monitoramento satelital, de forma a identificar as rotas migratórias e o uso e ocupação de áreas por esses espécimes.
- Elaboração de documento contendo a linha de base de conhecimento das espécies de tartarugas marinhas na Margem Equatorial Brasileira com foco nos Estados do Amapá e Pará, gerado a partir dos resultados obtidos através da implementação do PMDTM.

IV INDICADORES

Com o intuito de avaliar o alcance das metas listadas no capítulo anterior, serão considerados os indicadores apresentados no **Quadro IV-1**, a seguir, a qual engloba tanto os indicadores de execução das etapas iniciais do Projeto (Sensoriamento Remoto, reconhecimento *in situ*, e fortalecimento da rede de colaboradores), quanto aqueles relacionados ao monitoramento propriamente dito das áreas mapeadas.

Quadro IV-1 – Indicadores do monitoramento de áreas reprodutivas.

Metas	Tipos de monitoramento	Indicadores de desempenho	Indicadores de perturbações
Identificação, através de sensoriamento remoto (SR), de 100% das praias arenosas propícias para desova de tartarugas marinhas no litoral do Amapá e Pará, até o terceiro mês do projeto	análise espacial através de imagens dos satélites EO-1 e Landsat 8	mapas produzidos, com <i>shapefiles</i> de linhas delimitando 100% das praias arenosas na área de abrangência do Projeto	não se aplica
Reconhecimento <i>in situ</i> de, pelo menos, 60% das praias identificadas através de sensoriamento remoto, para mapeamento participativo com as comunidades locais, até o quinto mês do projeto	<i>in situ</i> , com a participação dos colaboradores locais	documento produzido com a descrição dos resultados obtidos pelo reconhecimento <i>in situ</i> de, pelo menos, 60% das praias identificadas pelo Sensoriamento Remoto	não se aplica
Fortalecimento da rede de informantes e colaboradores em, pelo menos, 80% das praias arenosas com reconhecimento <i>in situ</i>	<i>in situ</i> , com a participação dos colaboradores locais	número de notificações das comunidades para ocorrências de atividades reprodutivas de tartarugas marinhas	não se aplica
Marcação de até cinco tartarugas com transmissores satelitais (<i>tags</i>)	monitoramento satelital	número de indivíduos marcados (demanda espontânea: 0 a 5)	não se aplica
Elaboração de documento contendo a linha de base de conhecimento das espécies de tartarugas marinhas na Margem Equatorial Brasileira com foco nos Estados do Amapá e Pará, gerado a partir dos resultados obtidos através da implementação do PMDTM,	Sensoriamento remoto, mapeamento participativo, censos de praia (diurno), monitoramento noturno e monitoramento satelital	número de rastros, ninhos e flagrantes de desovas (demanda espontânea) e monitoramento do deslocamento após implantação dos transmissores satelitais	proporção de ninhos e camas sem desova (<i>false crawl</i>)

V METODOLOGIA

A descrição da Metodologia adotada neste Plano de Trabalho segue a ordem das Etapas de execução do mesmo. O Plano de Trabalho compreende a execução das Etapas 3 e 4 do PMDTM, entretanto, está fundamentado nas duas etapas iniciais (Etapas 1 e 2) do PMDTM, motivo pelo qual também estão descritas neste documento.

V.1 ETAPA 1 – SENSORIAMENTO REMOTO

Para atender às especificações solicitadas para a Etapa 1 do PMDTM, foram utilizadas três formas distintas para compor o documento: a identificação de todas as praias e trechos arenosos da região, o mapeamento da malha viária para a identificação de acessos e o levantamento das Unidades de Conservação na região.

V.1.1 Identificação de Praias

Originalmente, o Projeto de Monitoramento de Desovas de Tartarugas Marinhas (PMDTM) previu como metodologia para o sensoriamento remoto a utilização de imagens com resolução espacial de 30m, de série temporal entre os anos de 2016 e 2018 e de cobertura de nuvens variando entre 0 a 30%, sendo geradas pelos seguintes satélites: Satélite *Earth Observing-1* (EO-1) e/ou Satélite *Landsat 8 OLI (Operational LandImager)*. No entanto, análise posterior revelou que uma resolução espacial de 30 m não atenderia ao esperado para este trabalho, considerando-se que, entre outras razões, muitas das praias da região apresentam largura inferior a 30 m. Neste sentido, foram analisadas diversas possíveis fontes de informação para o levantamento em tela, entre elas as cartas náuticas produzidas pelo DHN da Marinha do Brasil, o produto *Mapbiomas*, que é extraído de imagens de sensoriamento remoto *Landsat*, as imagens disponibilizadas pelo *Google Earth* e as imagens de alta resolução espacial (pixel de 30 cm) também de sensoriamento remoto que compõem o mosaico *Bing Aerial Maps*.

Por apresentar imagens mais recentes e com a resolução espacial necessária, esta última fonte revelou-se a mais apropriada para o trabalho, e foi então utilizada como a principal referência para a fotointerpretação de imagens de sensoriamento remoto na busca pela identificação das praias arenosas da região. A partir das análises de imagens *Bing*, foram gerados arquivos vetoriais compatíveis com uso na plataforma *Google Earth*, onde foram feitas as demais análises visando a seleção de trechos para serem monitorados.

V.1.2 Limitações do método

Deve-se ressaltar que não foram utilizados recursos de classificação de imagens, pois isto só pode ser feito em imagens multiespectrais, o que não é o caso do mosaico *Bing*. Assim sendo, não se pode garantir que 100% das praias identificadas como arenosas de fato o sejam.

Além disso, o fato de se ter imagens de sensoriamento remoto indicando a presença de praias arenosas não significa que elas sejam perenes, e, portanto, adequadas para a desova de tartarugas, pois podem se tratar de faixas de areia expostas apenas na maré baixa.

Desta forma, para minimizar os efeitos das limitações do método de identificação de praias nesta região e tornar eficaz esta identificação, o PMDTM propõe a realização do monitoramento participativo das áreas de desova de tartarugas marinhas, por meio de reuniões com as comunidades e autoridades locais - Etapa 2 do PMDTM.

V.1.3 Mapeamento da malha viária

Para se identificar os acessos às praias arenosas, foi realizado um mapeamento da malha viária (acessos terrestres e fluviais). Para tanto, foram examinados bancos de dados oficiais do IBGE e DENATRAN, complementando com informações da base de dados do *Google Earth* e *Google Maps*.

V.1.4 Levantamento de Unidades de Conservação

Para o levantamento de Unidades de Conservação, foram consultadas as seguintes fontes:

- Arquivos vetoriais das Unidades de Conservação disponibilizados pelo Ministério do Meio Ambiente, atualizados em julho de 2019 (BRASIL, 2021).
- Atlas de Unidades de Conservação do Estado do Amapá (DRUMMOND. DIAS; BRITO, 2008).
- Página da Secretaria de Estado de Meio Ambiente (SEMA) sobre Unidades de Conservação no Amapá (<https://sema.portal.ap.gov.br/conteudo/servicos-e-informacoes/unidades-deconservacao>).
- Página do Instituto de Desenvolvimento Florestal e da Biodiversidade do Estado do Pará (IDEFLOR-PA) sobre Unidades de Conservação no Pará (<https://ideflorbio.pa.gov.br/unidadesde-conservacao/>).

V.1.5 Resultados

O levantamento indicou a existência de 443 trechos arenosos na região de interesse, os pontos de acesso às praias da região e as Unidades de Conservação que realizam a gestão de grande parte dos espaços naturais da região. Dos 443 trechos arenosos levantados, 30 estão localizados no Amapá e 413 no Pará, sendo apresentados no relatório “Mapeamento das Praias Arenosas do Amapá e Pará por Sensoriamento Remoto – Etapa 1 do Projeto de Monitoramento de Desovas de Tartarugas Marinhas (PMDTM)” (**ANEXO I**).

V.2 ETAPA 2 – OFICINAS DE MAPEAMENTO PARTICIPATIVO

Para a realização da Etapa 2 do PMDTM, foram realizadas cinco oficinas em locais levantados na Etapa 1 do projeto: Calçoene (AP), Soure, Maracanã, Salinópolis e Bragança (PA). A Etapa 2 tem como objetivo levantar informações referentes às atividades das tartarugas marinhas na região de estudo através do contato com diversos atores que utilizam a área. Os resultados da Etapa 2 compõem o **ANEXO II** deste Plano de Trabalho.

Para a realização de cada uma das reuniões, foram convidadas pessoas e instituições que utilizam a área de estudo. A PETROBRAS forneceu uma lista de partes interessadas, que foi atualizada e complementada com outras instituições pela Mineral. As instituições e demais atores foram convidados através de e-mail, por contato telefônico e mensagens via WhatsApp. Além do convite individual, foram fixados cartazes nos escritórios de repartições públicas, bem como em colônias de pesca e associações de pescadores. Uma faixa (2,5x1m) foi fixada na entrada do local de cada reunião para a identificação do mesmo.

Durante a realização das reuniões, houve uma apresentação em *Powerpoint*, utilizando um projetor, contendo a apresentação do Projeto, com objetivos, metodologia, todo o seu escopo, bem como informações sobre as características das cinco espécies de tartarugas marinhas, para facilitar a identificação daquelas já vistas na região e em que tipo de comportamento se encontravam. Após a apresentação, os participantes foram convidados para a etapa seguinte, o mapeamento participativo. Essa etapa consiste no apontamento, nos mapas, dos locais, épocas do ano e tipos de eventos de desova e ocorrências de tartarugas já presenciados e conhecidos pelos participantes da reunião.

Para elaboração dos mapas, foram utilizadas imagens de satélites impressas em papel A0 (Escala 1:100.000.). Folhas de acetato foram fixadas sobre os mapas e nelas foram marcadas as coordenadas geográficas (latitude e longitude) para garantir que as anotações na folha de acetato correspondessem à orientação do respectivo mapa abaixo.

Durante a etapa de mapeamento participativo, os participantes foram divididos em dois grupos distintos para melhor organização do registro das informações nos mapas, sendo um com representantes de órgãos ambientais e demais instituições, e outro formado pelos pescadores e seus familiares. Os participantes identificaram no mapa as áreas de uso das tartarugas marinhas, os locais de desova, os pontos de interação com a pesca e as avistagens. Foi utilizada a metodologia de calendário sazonal. Esta metodologia foi criada com base no conhecimento tradicional de comunidades do campo para auxiliar na organização temporal de todos, de acordo com a época de maior ou menor trabalho, ampliando o conhecimento da rotina local, servindo como referência para o planejamento dos trabalhos através da criação de uma “Matriz” com o conhecimento de todos (KUMMER, 2007). Este

princípio foi utilizado para auxiliar na identificação do período reprodutivo e de ocorrência de cada espécie no decorrer do ano, além de indicar as movimentações sazonais das tartarugas marinhas junto às capturas na pesca.

As informações foram imediatamente anotadas na folha de acetato na presença dos participantes. Os mapas foram, então, elaborados com base no conhecimento local e os pesquisadores que conduziram a oficina serviram apenas como facilitadores.

Após esta etapa, as informações geradas pelos pescadores e órgãos/instituições nas folhas de acetato foram geoprocessadas e georreferenciadas através do *software* Arcgis 10.2.3, numa escala de 1:100.000, resultando em mapas temáticos participativos das áreas de uso das tartarugas marinhas. Os metadados, por sua vez, foram gerados sob a norma ISO 19115, assim como os mapas.

Para o geoprocessamento, as áreas indicadas nos mapas sob as folhas de acetato foram localizadas através do *Google Earth* e, posteriormente, carregadas no *software* Arcgis 10.2.3 para geração dos mapas com as áreas de desova de tartarugas marinhas e demais registros das reuniões. Já para o georreferenciamento, foram localizadas suas devidas coordenadas geográficas, sendo elas, latitude e longitude.

Os mapas gerados a partir das informações obtidas durante o mapeamento participativo realizado nas cinco localidades corroboram as informações apontadas no Relatório da Etapa 1 (**ANEXO I**), apresentando as mesmas quatro áreas sugeridas, com uma maior uniformidade quanto às regiões, devido aos apontamentos de acessos terrestres, apresentando 21 trechos onde já ocorreram desovas de tartarugas marinhas na região. Destes, 16 estão em Unidades de Conservação e cinco fora. Os resultados subsidiam a elaboração do relatório da Etapa 2- Mapeamento participativo das áreas de desova de tartarugas marinhas do Amapá e do Pará, do PMDTM (**ANEXO II**).

Após a realização das Oficinas para a Etapa 2, foram realizadas reuniões de alinhamento com gestores de Unidades de Conservação da APA do Arquipélago de Marajó e APA Algodoal-Maiandeuca (IDEFLOR-BIO), Resex de Soure (ICMBio), e com o Centro TAMAR (ICMBio). O objetivo das reuniões de alinhamento foi

apresentar o PMDTM e as estratégias de execução aos gestores, além de colher sugestões para o melhor desenvolvimento do plano de trabalho.

V.3 ETAPA 3 – MONITORAMENTO DE DESOVAS DE TARTARUGAS MARINHAS (MONITORAMENTO DIURNO E MONITORAMENTO NOTURNO)

A Etapa 3 prevê duas atividades distintas:

1. Monitoramento diurno, denominado censo, que tem como objetivo a busca dos rastros de subida das tartarugas na praia na noite anterior, e que, em caso positivo, deverá ser confirmada se houve a ocorrência de desova, e.
2. Monitoramento noturno, que visa abordar as fêmeas flagradas durante os eventos reprodutivos para marcação com anilha metálica.

Nas duas atividades devem ser registrados os vestígios de atividade reprodutiva, bem como os dados sobre localização, data e hora, rastros, classificação do evento reprodutivo e espécie, além da posição do ninho, quando possível, em relação à linha de maré. Os dados serão registrados na Ficha de Monitoramento de Campo (**ANEXO III – Fichas de Campo**) e quando evidenciada a postura, também serão registrados os dados na Ficha de Monitoramento de Ninhos (**ANEXO III – Fichas de Campo**). Durante as duas atividades podem ocorrer animais encalhados, vivos ou mortos, que devem ser registrados em fichas específicas.

V.3.1 Definição da área amostral

Para a realização da Etapa 3 do PMDTM foram utilizadas as informações obtidas através das duas etapas iniciais do projeto, que indicam: as praias e trechos com ocorrência de atividades reprodutivas de tartarugas marinhas na região. os acessos até as praias, os aglomerados urbanos), identificados para o apoio logístico das equipes de campo. e, a indicação das praias que se encontram dentro de Unidades de Conservação, para solicitação de autorizações e licenças para realização do trabalho. Os critérios utilizados para escolha das áreas a serem monitoradas são: (1) maior probabilidade de ocorrência de desova de tartarugas.

(2) facilidade de acesso à praia. (3) ao menos uma praia localizada no Amapá, uma na Ilha de Marajó e mais de uma praia no Pará. e (4) segurança da equipe.

Após análise das distâncias rodoviárias entre as praias, do recorte geográfico da região, da dinâmica e variação de marés e das informações das etapas anteriores, foi definida a área amostral para execução do trabalho, com sete equipes atuando em sete áreas distintas.

V.3.1.1 Área amostral e interface com Unidades de Conservação

As áreas amostrais selecionadas foram: Praia de Goiabal (Calçoene/AP), Atalaia, Corvina/Maçarico (Salinópolis/PA), Praia do Caju-Una/Céu, Pesqueiro e Araraquara (Soure/PA), Praia de Ajuruteua (Bragança/PA) e Praia de Marieta, Praia da Princesa/Fortalezinha (Maracanã/PA) conforme mostram a **Tabela V.3.1.1-1** e os mapas (Figura V.3.1.1-1 à **Figura V.3.1.1-7**) abaixo.

Tabela V.3.1.1-1 – Total de trechos de praias, com extensão estimada e separação de equipes para desenvolver o PMDTM no Pará e Amapá.

Município	Praia	Extensão (km)	Equipe	Unidade de Conservação
Calçoene	Goiabal	6,5	1	Não pertence a UC
Salinópolis	Atalaia	10	2	Não pertence a UC
	Corvina/Maçarico	3,5		Não pertence a UC
Soure	Praia do Caju-Una / Céu	3,5	3	Resex Soure
	Pesqueiro	3,5		Resex Soure
	Araraquara	5	4	APA Arquipélago de Marajó
Bragança	Ajuruteua	4	5	Não pertence a UC
Maracanã	Marieta	9	6	Resex Maracanã
	Princesa/ Fortalezinha (Algadoal)	6	7	APA Algadoal- Maiandeuá
Total Km		51		



Figura V.3.1.1-1 – Mapa da praia de Goiabal – Calçoene/AP.



Figura V.3.1.1-2 – Mapa das praias de Corvina, Maçarico e do Atalaia – Salinópolis/PA.



Figura V.3.1.1-3 – Mapa das praias do Caju-Una, do Céu e do Pesqueiro, Soure na Ilha do Marajó/PA.



Figura V.3.1.1-4 – Mapa da praia de Araraquara na Ilha de Marajó/PA.



Figura V.3.1.1-5 – Mapa da praia de Ajuruteua em Bragança/PA.



Figura V.3.1.1-6 – Mapa da praia da Marieta – Maracanã/PA.



Figura V.3.1.1-7 – Mapa das praias da Princesa e Fortalezinha, na ilha do Algodão, Maracanã/PA.

Dentre as praias selecionadas, vale destacar que a Praia do Caju-Una/Céu e Praia do Pesqueiro estão inseridas na RESEX Soure, a Praia de Araraquara (sugerida pelo gestor da RESEX de Soure) está inserida na APA Arquipélago de Marajó, a Praia da Marieta inserida na RESEX Maracanã e a Praia da Princesa/Fortalezinha inserida na APA Algodão-Maiandeuá.

Os gestores das APAs Marinha do Arquipélago de Marajó (IDEFLORBIO), Algodão-Maiandeuá (IDEFLORBIO), RESEX de Soure (ICMBio) e do NGI Salgado Paraense (ICMBio), na qual a RESEX Maracanã está inserida, participaram de reuniões específicas com representantes da Mineral e da PETROBRAS. Os gestores realizaram recomendações metodológicas quanto ao projeto, bem como contribuíram na identificação dos locais potenciais de desova de tartarugas marinhas na região. Também foi realizada reunião específica com o Centro TAMAR (ICMBio na qual a Mineral apresentou a proposta deste Plano de Trabalho. As APAS estaduais estão sob gestão do IDEFLORBIO e as RESEX e o Centro TAMAR sob gestão do ICMBio. As memórias das reuniões estão apresentadas no **ANEXO IV**.

V.3.2 Estratégias de monitoramento

Observando as características ambientais da região e considerando principalmente a temperatura elevada, força dos ventos e variação das marés, foram elaboradas três estratégias distintas:

- A 1ª estratégia, **Monitoramento com Quadriciclo**, será utilizada apenas em uma área amostral (Equipe 2), nas praias de Atalaia, Corvina/Maçarico (Salinópolis/PA). Esta área apresenta a formação de dunas, principalmente no verão, dificultando a utilização de bicicletas.
- A 2ª estratégia é o **Monitoramento com Bicicletas Elétricas**, veículo com potencial de poluição e impacto ambiental menor que uma motocicleta (será solicitada a sua utilização junto às Unidades de Conservação), devido ao tipo de energia utilizada ser mais silencioso durante os deslocamentos de monitoramento, e por ser mais leve. Esta estratégia será utilizada em cinco áreas amostrais (Equipes 1, 3, 5, 6 e 7) nas praias de Goiabal, Praia do Caju-Una/Céu, Ajuruteua, Marieta e Princesa/Fortalezinha.
- Por fim, a 3ª estratégia é o **Monitoramento com Bicicleta**, que será utilizado apenas na praia de Araraquara, PA (Equipe 4), já que o local não apresenta energia elétrica para o uso de bicicletas elétricas.
- O monitoramento diurno ou censo será realizado por um monitor local em cada praia, enquanto o monitoramento noturno será realizado por uma equipe composta por um técnico e um monitor local por praia.

V.3.3 Monitoramento diurno ou censo

Previamente à execução das atividades de monitoramento diurno é essencial que a equipe técnica verifique todos os equipamentos de proteção individual, e obrigatoriamente os utilize durante o monitoramento de praia. Além do EPI, é necessário que a equipe confira os equipamentos (bateria de celular e rádio) e materiais básicos de campo antes de dar início a atividade.

V.3.3.1 Equipamento de Proteção Individual (EPI)

Os EPI's que deverão obrigatoriamente ser utilizados são:

- Uniforme de campo (camiseta e bermuda/calça, casaco)
- Boné
- Sapato/sapatilha fechado(a)
- Protetor solar
- Repelente
- Capa de chuva
- Capacete.
- Luvas de procedimento (látex)
- Máscara

V.3.3.2 Equipamentos para o monitoramento diurno

Os equipamentos para realizar o monitoramento de praia devem incluir:

- Rádio comunicador
- Celular
- Pilhas e/ou baterias extras
- Balança
- Paquímetro
- Fita métrica
- Anilhas
- Alicates de marcação
- Prancheta
- Fichas de campo impressas
- Lápis e canetas
- Placa de PVC com os seguintes dados para preenchimento:
 - Espécie
 - Data
 - Número da anilha
 - Local

O monitoramento diurno, também denominado “Censo” de praia, deve ser realizado durante o período de maré baixa. Deve ser iniciado aproximadamente entre uma hora e uma hora e meia após o pico da maré alta anterior, de acordo com a área amostral, quando já existir uma faixa de areia segura e larga para o monitoramento, de modo a evitar interrupções da atividade, bem como garantir a segurança de técnicos e monitores.

O monitoramento diurno prevê atividades desenvolvidas principalmente por monitores locais, sendo um monitor por equipe, que deverá realizar o registro e biometria dos animais, além do registro de eventos reprodutivos identificados. Os monitores locais serão treinados previamente ao início das atividades da Etapa 3.

Para iniciar a atividade, o monitor deve conferir os equipamentos e se deslocar ao local de início do monitoramento na praia. Durante o monitoramento o monitor deve observar toda a face praial, a olho nu, em busca de rastros de atividades reprodutivas, ou ainda, tartarugas encalhadas vivas ou mortas, ou realizando a desova.

O Monitoramento diurno ou Censo está previsto para ser realizado seis vezes por semana, ao longo dos dois anos de duração do Projeto, buscando identificar a sazonalidade de eventos reprodutivos na Região Norte do país, assim como quais espécies ocorrem independente da estação reprodutiva.

V.3.3.3 Registro de esforço amostral

Chegando à praia, o técnico ou o monitor deverá se deslocar até o ponto de início do trajeto e naquele local iniciar o esforço de monitoramento, fazendo o preenchimento da Ficha de Registro de Esforço de Monitoramento ou em aplicativo específico para o registro de monitoramento proposto e a ser desenvolvido pela Mineral para facilitar o acompanhamento da execução dos serviços. A posição deverá ser tirada na areia, no ponto inicial e não ao chegar à praia. A partir daí, o monitoramento se inicia, independente da estratégia, com o deslocamento do técnico ou monitor em direção a outra extremidade da área amostral, cumprindo os trajetos pré-definidos conforme apresentados na **Tabela V.3.1.1-1** e da Figura V.3.1.1-1 à **Figura V.3.1.1-7**. Após aprovação do Plano de Trabalho e consolidados esses trajetos, os mesmos serão contemplados no aplicativo. Caso seja encontrada

alguma evidência de tartarugas durante o monitoramento, o técnico ou o monitor deverá interromper (no aplicativo) seu deslocamento para registrar a ocorrência, seja ela um “flagrante”, onde a tartaruga ainda está realizando algum comportamento reprodutivo, uma “evidência de evento reprodutivo” com rastro, o encalhe de um animal, ou o nascimento dos filhotes (as metodologias para cada ação estão descritas abaixo). Após o registro no aplicativo ou planilhas de todas as informações do evento, o técnico retomará o monitoramento até o final do percurso, repetindo a indicação de parar o monitoramento no aplicativo a cada novo evento ou ocorrência. Ao término do trajeto, para finalizar o monitoramento, deverão ser anotadas a hora, a posição (coordenadas geográficas) e a data.

Ao encerrar as atividades, será necessário realizar os seguintes procedimentos: Conferir se todas as informações foram devidamente coletadas. finalizar o esforço de monitoramento, guardar e organizar o material de campo para o dia e seguinte.

V.3.4 Monitoramento Noturno

Previamente à execução das atividades de monitoramento noturno, será essencial que a equipe técnica verifique todos os equipamentos de proteção individual, e obrigatoriamente utilize os mesmos durante o monitoramento de praia. Além do EPI, será necessário que a equipe confira os equipamentos (bateria de celular e rádio) e materiais básicos de campo antes de dar início a atividade.

V.3.4.1 Equipamento de Proteção Individual (EPI)

Os EPI's que deverão obrigatoriamente ser utilizados são:

- Uniforme de campo (camiseta e bermuda/ calça, casaco)
- Sapato/sapatilha fechado(a)
- Capa de chuva
- Capacete.
- Luvas de procedimento (látex)
- Máscara

V.3.4.2 Equipamentos para o monitoramento noturno

Os equipamentos para realizar o monitoramento de praia noturno deverão incluir:

- Rádio comunicador
- Celular
- Pilhas e/ou baterias extras
- Lanterna com lâmpada vermelha
- Lanterna de cabeça
- Balança
- Paquímetro
- Fita métrica flexível
- Anilhas
- Alicates de marcação
- Prancheta
- Fichas de campo impressas
- Lápis e canetas
- Placa de PVC com os seguintes dados para preenchimento:
 - Espécie
 - Data
 - Número da anilha
 - Local

O monitoramento noturno deverá ser realizado durante o período de maré baixa. Deverá ser iniciado aproximadamente entre uma hora e uma hora e meia após a alta da maré alta anterior, de acordo com a área amostral, quando já existir uma faixa de areia segura e larga para o monitoramento, a fim de evitar interrupções da atividade, bem como garantir a segurança de técnicos e monitores.

O monitoramento noturno prevê a atividade desenvolvida por uma dupla (um técnico e um monitor), que deverá fazer o registro e biometria dos animais, bem como o registro dos eventos reprodutivos identificados. Para dar início à atividade, o técnico ou o monitor deverá conferir os equipamentos e se deslocar ao local de início do monitoramento na praia. Durante esse o técnico ou o monitor deverá observar toda a face praial, a olho nu, em busca de tartarugas realizando a desova,

rastros dessas atividades, nascimento de filhotes e eventuais animais encontrados encalhados, vivos ou mortos.

O monitoramento noturno está previsto para ser realizado em 12 campanhas ao longo do Projeto. Cada campanha nas praias selecionadas (**Tabela V.3.1.1-1**) refere-se ao período de 19 dias que ocorre entre a lua minguante e a lua nova (e suas transições) entre os meses de março a agosto de cada ano da execução do projeto, buscando flagrar as fêmeas de tartarugas marinhas desovando e assim identificar as espécies que utilizam a área amostral, identificá-las com anilhas, realizar sua biometria e selecionar cinco indivíduos em excelente estado de saúde para a realização da Etapa 4 (telemetria).

V.3.4.3 Registro de esforço amostral

Chegando à praia o técnico ou o monitor deve se deslocar até o ponto de início do trajeto a ser monitorado e naquele local iniciar o esforço de monitoramento, fazendo o preenchimento da Ficha de Registro de Esforço de Monitoramento (**ANEXO III – Fichas de campo**), ou o iniciando no aplicativo, com informações de hora, posição (coordenadas geográficas) e data para iniciar o monitoramento noturno. Cada equipe irá percorrer cada trecho uma única vez, à noite, no horário de maré baixa.

A posição deve ser tirada na areia, no ponto inicial e não ao chegar à praia. A partir daí, o monitoramento se inicia, independente da estratégia, com o deslocamento do técnico ou monitor com o auxílio de uma lanterna (*flash light*) em direção a outra extremidade da área amostral, cumprindo o trajeto pré-definido. Caso seja encontrada alguma evidência de tartaruga durante o monitoramento, o técnico ou o monitor deve interromper (no aplicativo) seu deslocamento para registrar a ocorrência, seja ela um “flagrante”, onde a tartaruga ainda está realizando algum comportamento reprodutivo, uma “evidência de evento reprodutivo” com rastro, o encalhe de um animal, ou nascimento dos filhotes (as metodologias para cada ação estão descritas abaixo). Após o registro no aplicativo e/ou planilhas de todas as informações do evento, o técnico retomará o monitoramento até o final do percurso, repetindo a indicação de parar o monitoramento no aplicativo a cada novo evento ou ocorrência. Ao término do

trajeto, para finalizar o Monitoramento, deverão ser anotadas a hora, a posição (coordenadas geográficas) e a data.

Ao encerrar as atividades, será necessário realizar os seguintes procedimentos: Conferir se todas as informações foram devidamente coletadas. finalizar o esforço de monitoramento, guardar e organizar o material de campo para o dia e seguinte.

V.3.5 Registro dos eventos

Durante os monitoramentos, Censo diurno ou Monitoramento noturno, o registro dos eventos (Desova, nascimento de filhotes, rastros e encalhes), pelo técnico /monitor, deverá seguir o protocolo de preenchimento das Fichas de Monitoramento de Campo ou Ficha de Monitoramento dos Ninhos (**ANEXO III – Fichas de Campo**), sendo anotado o máximo de informações contempladas em cada uma delas, seja pelo aplicativo ou nas fichas em papel. Para cada tipo de evento deverá ser adotado um procedimento diferente.

V.3.5.1 Flagrantes de Desovas

Durante os Monitoramentos, caso seja flagrada uma fêmea subindo para desovar ou fazendo a cama para cavar o ninho, a equipe (técnico e monitor) deverá se manter afastada até a fêmea iniciar a desova. Durante este momento, deverá ser realizada a aproximação, deverá se tirar uma foto espacial para_o registro fotográfico da situação de como o animal foi encontrado, realizar a biometria, e preencher as Fichas de Campo. Caso a tartaruga já esteja anilhada, as mesmas deverão ser fotografadas e, caso o animal não esteja marcado, o anilhamento deverá ser realizado após a tartaruga cobrir o ninho e iniciar o retorno para o mar.

V.3.6 Biometria de tartarugas marinhas

Para realizar a biometria, deve-se seguir o padrão estabelecido pelo Projeto TAMAR sempre que os animais estiverem íntegros. No caso do animal apresentar alguma mutilação devido a algum trauma/fratura, as medidas biométricas afetadas

não deverão ser anotadas, mas deverão ser evidenciadas com fotos. Todas as medidas deverão ser anotadas nas respectivas Fichas de Monitoramento de Campo e aplicativo.

As medidas adotadas como “padrão” pelo Projeto TAMAR são reconhecidas e praticadas internacionalmente: Comprimento Curvilíneo de Carapaça (*Curved Carapace Length – CCL*) e a Largura Curvilínea de Carapaça (*Curved Carapace Width – CCW*). Por se tratarem de medidas curvilíneas, devem ser tomadas utilizando-se uma fita métrica flexível, para acompanhar o contorno da carapaça do animal. Recomenda-se aferir mensalmente a precisão das fitas flexíveis, pois o tempo e uso podem comprometer a precisão das mesmas e conseqüentemente requerer sua substituição.

Além destas, também será adotado o Comprimento Retilíneo da Carapaça – CRC – e Largura Retilínea da Carapaça – LRC, com o auxílio de um paquímetro de madeira, confeccionado para este trabalho. Abaixo estão descritos os procedimentos para realizar a biometria:

- **Comprimento Curvilíneo da Carapaça:** Medida de comprimento longitudinal curvilíneo da carapaça da tartaruga, feita com auxílio de fita métrica flexível. A fita deverá ser colocada diretamente sobre as placas superiores da carapaça do animal, tomando-se as medidas de distâncias entre as extremidades anterior e posterior da carapaça (**Figura V.3.6-1 A**). Entende-se como extremidade anterior a borda da placa nugal (ou pré central), sem incluir a espessura da carapaça. A extremidade posterior é o ponto médio do segmento de reta até as bordas posteriores das placas supracaudais. No caso de *D. coriacea*, a fita deve ser colocada imediatamente ao lado da quilha central. No caso de indivíduos juvenis de *C. caretta*, que apresentam projeções das escamas centrais (“espinhos”), a fita deve ser colocada sobre as projeções. No caso de ocorrências de anomalias, fraturas da carapaça e epibiontes que interfiram na medição de animais vivos, não deve ser feita a biometria, deve-se anotar o motivo da não medição e registrada a fase de vida do animal (filhote, juvenil, adulto).
- **Largura curvilínea da carapaça:** Medida de largura transversal curvilínea da carapaça da tartaruga. A largura da carapaça será medida com auxílio de uma fita métrica, colocada diretamente sobre a carapaça da tartaruga na

região mais larga da carapaça, perpendicular a linha central, medindo da extremidade das placas marginais esquerdas a extremidade das placas marginais direitas (**Figura V.3.6-1 B**).

- **Peso:** Medida utilizada rotineiramente em ocorrências não reprodutivas, nos casos de indivíduos juvenis que possam ser pesados. Conter a tartaruga com uma alça de corda ou fita, passando uma alça por dentro da outra (**Figura V.3.6-1 C**). Suspender a balança e anotar o peso. Os animais adultos serão pesados em campo, sempre que possível.
- **Comprimento Retilíneo da Carapaça:** Medida de comprimento longitudinal retilíneo da carapaça da tartaruga, feita com auxílio de um paquímetro de madeira. As pontas do paquímetro deverão ser colocadas diretamente após as placas superiores da carapaça do animal, tomando-se as medidas de distâncias entre as extremidades anterior e posterior da carapaça (**Figura V.3.6-1 A**). Entende-se como extremidade anterior a borda da placa nugal (ou pré central). A extremidade posterior é o ponto médio do segmento de reta até as bordas posteriores das placas supra caudais. No caso de *D. coriacea*, o paquímetro deve ser colocado imediatamente ao lado da quilha central.
- **Largura Retilínea da carapaça:** Medida de largura transversal retilínea da carapaça da tartaruga. A largura da carapaça será medida com auxílio de um paquímetro de madeira, colocando cada uma das pontas do paquímetro diretamente na lateral da carapaça da tartaruga na região mais larga da carapaça, perpendicular a linha central, medindo da extremidade das placas marginais esquerdas a extremidade das placas marginais direitas (**Figura V.3.6-1 B**).

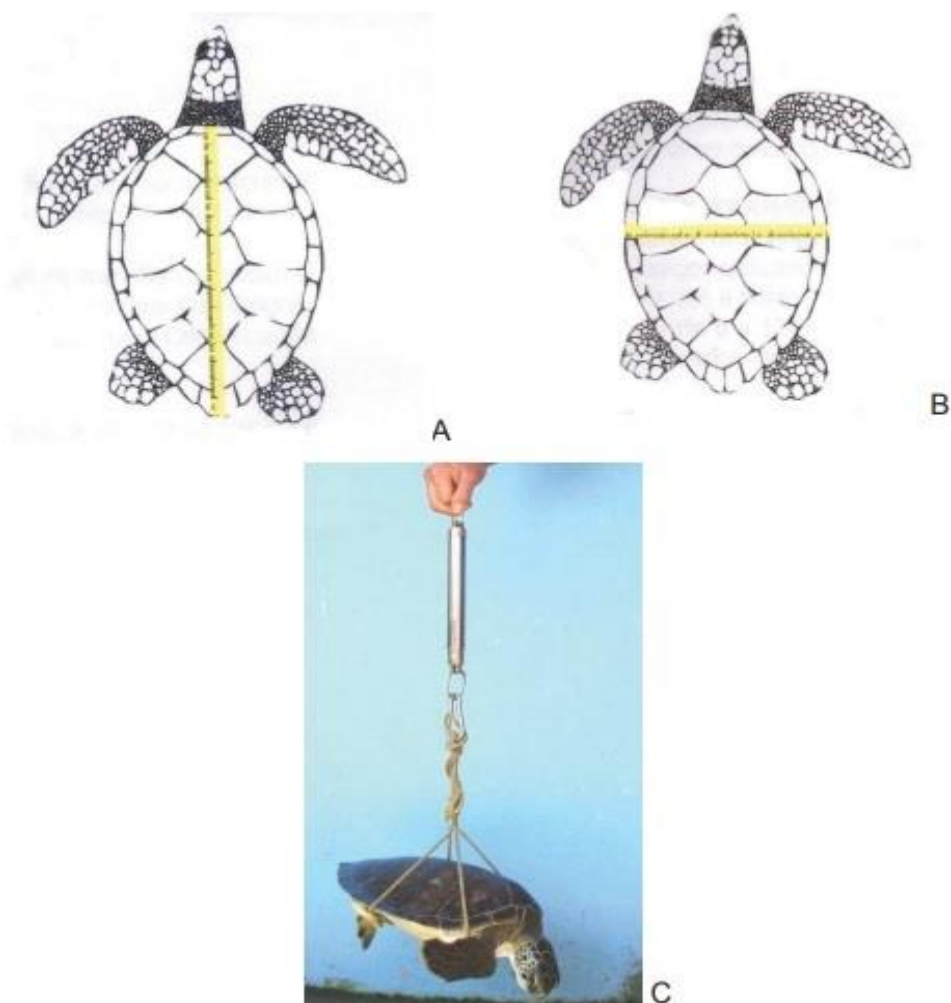


Figura V.3.6-1 – Biometria de tartarugas marinhas: (A) Comprimento Curvilíneo da Carapaça (CCC) e utilizar os mesmos pontos de referência para CRC. (B) Largura Curvilínea da Carapaça (LCC) e utilizar os mesmos pontos de referência para LRC. (C) Peso. Fonte: Fundação Pró-TAMAR.

V.3.7 Anilhamento de Tartarugas Marinhas

Para garantir a identificação futura das tartarugas marinhas, sempre deverão ser aplicadas duas anilhas em cada indivíduo, uma em cada nadadeira anterior, entre a primeira e segunda escamas (*C. mydas*, *C. caretta*, *L. Olivacea* e *E. imbricata*). Caso não seja possível a marcação neste local, ela deverá ser feita antes e adjacente à primeira escama. Se ainda assim não for possível, a marcação deverá ser feita na nadadeira posterior, entre a cauda e a primeira escama. No caso de *D. coriacea* o padrão de marcação é na nadadeira posterior, na curva entre ela

e a cauda. O Protocolo de Marcação de Tartarugas Marinhas segue anexado (ANEXO V).

V.3.8 Eventos reprodutivos

Durante as atividades de monitoramento, ao serem encontrados rastros das tartarugas marinhas, os mesmos devem ser seguidos para confirmação, ou não, de postura e classificação deste evento. Os eventos reprodutivos são classificados em:

- a) **Com desova** - a tartaruga sobe na praia, cava o ninho e efetua a postura dos ovos (todo o processo é concluído, e pode ser confirmada a postura de ovos).
- b) **Sem desova** – a tartaruga sobe na praia, confecciona a cama, cava o ninho, mas não desova (rastros com pelo menos uma cama, e não há evidência de desova. “Cama” – espaço amplo, feito com auxílio das nadadeiras anteriores).
- c) **Meia-Lua** – a tartaruga sobe e desce na praia, mas não faz a “cama”, e tampouco cava o ninho, deixando apenas o rastro de subida e descida.
- d) **Processo interrompido** – quando a fêmea não concluiu a atividade de desova, por algum motivo. Por exemplo, devido à maré subindo no local que está acontecendo a desova, ou por predadores perseguindo a fêmea. Pode ser evidenciado por ninhos abertos, ovos espalhados, rastros de predadores no local. Não é um registro comum.
- e) **Não determinado** – quando existe evidência de atividade reprodutiva, mas não se pode afirmar as classificações anteriores. Isso pode acontecer devido a maré “lavar” a maior parte dos rastros e esconder uma possível desova.

Em todos os casos, as informações devem ser anotadas no aplicativo e/ou fichas de monitoramento de campo em papel. Os ninhos deverão preferencialmente permanecer no local escolhido pela fêmea sem sofrer qualquer tipo de interferência humana, exceto quando estiverem localizados na linha de preamar (possibilidade de alagamento ou área de erosão), áreas alagadas ou que possa sofrer algum tipo de interferência antrópica (local de passagem de veículos, que receba grande

quantidade de pessoas, presença de iluminação artificial intensa, dentre outros), o recomendado é que a transferência ocorra logo após a abordagem da fêmea ou de seis a 12h após a postura (até às 9h da manhã) do dia do registro para outro trecho protegido da praia onde todo o processo de incubação possa transcorrer sem qualquer tipo de ação que venha a inviabilizar o nascimento dos filhotes.

V.3.9 Encalhes de Animais

V.3.9.1 Animais vivos

Ao se encontrar um animal encalhado vivo deve-se primeiramente avaliar a situação de um modo geral. Inicialmente as primeiras informações a serem coletadas são a identificação da espécie, o tamanho aproximado e qual o estado do animal. Todas estas informações deverão ser registradas na Ficha de Monitoramento de Campo (**ANEXO III**).

Deve-se realizar o registro fotográfico, anotar a coordenada do encalhe, realizar a biometria, anotar as informações na ficha de campo e entrar em contato com as instituições de reabilitação da região.

V.3.9.2 Animais mortos

Ao encontrar uma tartaruga marinha morta, deve ser feita a avaliação externa e preenchida a Ficha de Monitoramento de Campo com os dados do encalhe e a biometria (**ANEXO III**).

Havendo algum tipo de anilha, o número da(s) marca(s) deve(m) ser registrado(s) na ficha e a(s) marca(s) fotografada(s) em detalhe, posteriormente deve ser retirada e encaminhada à coordenação deste projeto.

Deverá ser feito o registro de todas as tartarugas marinhas encontradas mortas nas praias.

V.3.10 Monitoramento dos ninhos

Durante as atividades de monitoramento, podem ser encontrados rastros de filhotes de tartarugas marinhas a caminho do mar. Nestas ocasiões, deve-se identificar a posição do ninho e, caso ainda haja movimentação de filhotes saindo do ninho, deve-se aguardar a finalização do processo. Após a saída dos filhotes, o ninho deve ser aberto para contagem dos ovos e liberação de eventuais filhotes retidos. As informações deste evento serão preenchidas na Ficha de Monitoramento de Ninhos (**ANEXO III**).

V.3.11 Fortalecimento de uma rede de informantes e colaboradores em, pelo menos, 80% das praias arenosas mapeadas.

Ao longo da execução da Etapa 3, estão previstas abordagens espontâneas nas comunidades, junto aos pescadores locais nas praias, de acordo com o desenvolvimento do PMDTM. Para tal, serão confeccionadas pranchas no tamanho A4 contendo a apresentação do projeto de forma simplificada, com os objetivos e a metodologia, assim como as espécies de tartarugas e informações relevantes sobre sua reprodução e desova. Serão confeccionados cartazes informativos para serem instalados em pontos estratégicos das comunidades com interface nas áreas monitoradas.

Considerando o isolamento de algumas áreas monitoradas, a criação da rede será realizada nas áreas habitadas, o que pode ser inferior a 80% da área do projeto. Ao longo do primeiro ano de monitoramento da Etapa 3, caso necessário, as atividades para fortalecimento da rede de informantes poderão ser revistas e as novas ações serão sinalizadas no Relatório Anual.

V.4 ETAPA 4 – MONITORAMENTO SATELITAL DE TARTARUGAS MARINHAS

A Etapa 4 prevê a instalação de cinco transmissores satelitais modelo F6G 376 série FastGPS Argos da empresa *LOTEK Wireless Fish & Wildlife Monitoring*, para a realização de estudos de acompanhamento das tartarugas marinhas através do monitoramento por telemetria satelital, preferencialmente ainda no primeiro ano de execução do Projeto.

As tartarugas serão monitoradas durante a vida útil do equipamento de telemetria, sendo este programado para aproximadamente 15 meses de utilização, enviando, pelo menos, uma coordenada geográfica ao dia quando em perfeito funcionamento, além das informações relacionadas ao mergulho (tempo e profundidade), e temperatura da água do mar.

O sistema ARGOS de localização utiliza sete satélites que circulam a Terra em órbitas polares para estimar a localização do transmissor, enquanto o sistema FastGPS utiliza uma rede de 24 satélites para estimar a localização do transmissor com base na triangulação de dados obtidos por cada satélite que o transmissor consegue se comunicar em um determinado período.

Os animais identificados na Etapa 3 que estiverem aptos a receber os transmissores serão contidos após a finalização da desova para instalação dos equipamentos e anilhas metálicas.

Como este estudo tem como objetivo realizar um diagnóstico das principais áreas de reprodução e das espécies de tartarugas marinhas que ocorrem com maior frequência na região, foi priorizado a instalação em tartarugas com carapaça óssea e placas de queratina, utilizando uma mesma metodologia e modelo de transmissor satelital. A tartaruga *Dermochelys coriacea*, que apresenta uma diferença na composição da carapaça quando comparada com as demais espécies, necessita de um modelo específico de transmissor, podendo resultar na inutilização do aparelho nesta etapa, caso nenhum exemplar da espécie seja abordado em atividade reprodutiva.

A Fundação Pró-TAMAR participará de todas as atividades na Etapa 4, acompanhando duas das equipes de campo, simultaneamente. O esforço do monitoramento desta, consiste no acompanhamento das equipes de

monitoramento noturno, das campanhas com duração de 19 dias, participando do monitoramento das praias, abordagem, identificação das fêmeas até a instalação do quinto (5º) aparelho de rastreamento satelital.

A praia da Marieta, no município de Maracanã, é uma das praias que apresenta as melhores condições para a realização da Etapa 04, conforme apontado nas Etapas anteriores. Outras praias poderão ser selecionadas conforme resultados do Projeto (mapeamento participativo, conhecimento local, experiência dos técnicos da equipe que já atuam na área, campanhas realizadas na Etapa 03 em 2022). Destas, identificaremos duas praias com maior probabilidade de atividades reprodutivas, onde teremos duas equipes da Fundação Pró-TAMAR trabalhando simultaneamente para a realização desta Etapa aumentando a possibilidade de sucesso na colocação dos transmissores satelitais.

As atividades a serem seguidas na fixação dos transmissores estão descritas abaixo e o protocolo de instalação dos transmissores segue anexado (**ANEXO VI**).

- Ligar o equipamento três horas antes da instalação para que se possa obter localizações de boa qualidade momentos antes da liberação do animal.
- Registrar em ficha de campo o número de identidade do transmissor, data, hora e coordenadas geográficas, obtidas com auxílio de GPS.

Para fixação no animal:

- Limpar a carapaça cuidadosamente com esponja, panos de limpeza e álcool isopropílico, para remoção dos óleos naturais e qualquer outra sujeira ou impureza.
- Lixar levemente o local onde o transmissor será fixado e a base do transmissor.
- Limpar novamente o local com álcool isopropílico, até que esteja completamente limpo e seco.
- Implantar o transmissor com uma resina acrílica 3M na base do transmissor e finalizar com adesivo epóxi.
- Esperar o epóxi secar para aplicação da tinta anti-incrustante.

O monitoramento das coordenadas emitidas pelos transmissores satelitais será realizado através do Sistema ARGOS. Todas as informações são captadas por satélites e são recuperadas automaticamente por um servidor web seguro com acesso através de login e senha com número de usuários definido pela solicitante

do serviço e armazenadas em um banco de dados seguro na nuvem. Os transmissores são equipados com a tecnologia FastGPS que permite uma rápida aquisição de dados e foi projetado para animais marinhos que emergem brevemente e permite que sinais de GPS sejam obtidos em uma fração de segundo.

VI RESULTADOS ESPERADOS

Como resultado do trabalho, espera-se:

- Identificação das praias de desova de tartarugas marinhas no litoral dos estados do Amapá e Pará.
- A identificação das espécies que ocorrem na área de estudo.
- A sazonalidade dos eventos reprodutivos.
- O anilhamento das fêmeas flagradas durante os monitoramentos,
- Ampliar o conhecimento sobre a utilização espaço-temporal por tartarugas marinhas através da instalação de cinco transmissores satelitais e acompanhamento dos animais durante a vida útil dos equipamentos para desenvolver a linha de base de conhecimento das espécies de tartarugas marinhas na Margem Equatorial Brasileira.

VII RELATÓRIOS DO PMDTM

Serão elaborados dois relatórios durante o desenvolvimento deste projeto: um relatório após o primeiro ano de monitoramento e um relatório final consolidado ao término do PMDTM.

VIII EQUIPE TÉCNICA

Quadro VIII-1 – Equipe técnica responsável.

Empresa Profissional	Formação	Empresa/ Instituição	Registro de Classe	CTF AIDA/IBAMA
Marcos Zabini	Engenheiro de Minas	Mineral	CREA-SP: 0600994492	52857
Cláudio de Souza Vieira Junior	Gestão Ambiental	Mineral	CRQ-SP: 04267931	735233
Fabio Lira das Candeias Oliveira	Ciências Biológicas	Fundação Pró-TAMAR	CRBio: 105.910/08-D	2216482
Eduardo Wigberto Paredes Santos	Veterinário	Mineral	CRMV-PA: 04278	8013669
Fernando Siqueira Alvarenga	Ciências Biológicas	Mineral	CRBio: 033.119/01-D	2857223
Frederico Tognin	Ciências Biológicas	Fundação Pró-TAMAR	CRBio: 99.109/08-D	2287864
Jessica San Martin	Ciências Biológicas	Mineral	CRBio: 119.319/06-D	5711650
Jéssyca Freitas Melgaço	Ciências Biológicas	Mineral	CRBio: 119.762/06-D	8013672
Joilson Rodrigues dos Santos	Ciências Biológicas	Mineral	Protocolo	8017709
Josie Figueiredo Barbosa	Ciências Biológicas	Mineral	CRBio: 73.256/06-D	2675349
Karoline Petrini Pinheiro da Cruz	Veterinária	Mineral	CRMV-PA: 3906	8013622
Ana Carolina Correa de Melo	Ciências Biológicas	Fundação Pró-TAMAR	CRBio 77. 005/08-D	5999976
Paulo Hunald Lara	Ciências Biológicas	Fundação Pró-TAMAR	CRBio: 47.789/08-D	2287994
Yaçanã Luana Wiener	Oceanografia	Mineral	Não possui	*
Renata Maria Taufer	Oceanografia	Mineral	Não possui	8050501

IX CRONOGRAMA DAS ATIVIDADES DE CAMPO

As atividades de monitoramento diurno serão contínuas ao longo de dois anos. As atividades de monitoramento noturno serão realizadas na época de maior atividade reprodutiva, previsto para os meses de março a agosto, conforme resultado da Etapa 2 (**ANEXO II**) e, a instalação dos transmissores satelitais será realizada, preferencialmente, nas primeiras temporadas reprodutivas, para que seja possível o maior período de acompanhamento dentro do presente projeto.

Quadro IX-1 – Cronograma de execução do PMDTM.

Cronograma da ET - Edital Monitoramento Desova/Telemetria de Tartarugas FZA																																				
Programas/Duração atividades	2022								2023												2024															
	Mai	Jun	Jul	Ago	Set	Out	Nov	Dez	Jan	Fev	Mar	Abr	Mai	Jun	Jul	Ago	Set	Out	Nov	Dez	Jan	Fev	Mar	Abr	Mai	Jun	Jul	Ago	Set	Out	Nov	Dez				
Etapa 3 - Treinamento prévia para os monitores locais	█																																			
Etapa 3 - Monitoramento Diurno (6 dias por semana)	█	█	█	█	█	█	█	█	█	█	█	█	█	█	█	█	█	█	█	█	█	█	█	█	█	█	█	█	█	█	█	█	█			
Etapa 3 - Execução do Monitoramento Noturno		█	█	█							█	█	█	█	█	█							█	█	█											
Etapa 4 - Instalação de transmissores para início do monitoramento satelital												█	█	█	█	█																				
Etapa 4 - Monitoramento Satelital																																				
Relatório Anual																																				
Relatório Final																																				
Base de dados georreferenciado do monitoramento diurno, do monitoramento noturno e do monitoramento pós-soltura (entrega junto com relatório final)																																				
RAC Final do Contrato																																				

X REFERÊNCIAS

BARBOSA, R.; SÁ, L.; SANTOS, C.N.; DI PAOLO, D.F.; SARAIVA, L.J.C. (2019). Representações sociais acerca das tartarugas marinhas de pescadores artesanais de Ajuruteua, Amazônia costeira, Bragança/Pará, Brasil. Amazôn. **Revista Antropologia** (on line) 9 (1):458-480.

BAUDOUIIN, M.; THOISY, B.; CHAMBAULT, P.; BERZINS, R.; ENTRAYGUES, M.; KELLE, L. (2015). Identification of key marine areas for conservation based on satellite tracking of post-nesting migrating green turtles (*Chelonia mydas*). **Biol. Conserv.** 184, 36–41.

BRASIL. 2021. **Mapa Temático e Dados Geoestatísticos das Unidades de Conservação Federais**. Disponível em: <<https://www.icmbio.gov.br/portal/geoprocessamentos/51-menu-servicos/4004-downloads-mapa-tematico-e-dados-geoestatisticos-das-uc-s>>. Acesso em: abr. 2022.

BRITO, T.P.; OLIVEIRA, A.N.D.; SILVA, D.A.C.; ROCHAS, J.A.D.S. (2015). Conhecimento ecológico e captura incidental de tartarugas marinhas em São João de Pirabas, Pará, Brasil. **Biotemas**, 28, 159.

CHAMBAULT, P.; PINAUD, D.; VANTREPOTTE, V.; KELLE, L.; ENTRAYGUES, M.; GUINET, C. (2015). Dispersal and diving adjustments of the green turtle *Chelonia mydas* in response to dynamic environmental conditions during post-nesting migration. **PLoS One**, 10, 1–19.

CUNHA, O.R. (1975). Sobre a ocorrência da Tartaruga-de-couro *Dermochelys coriacea* (Linnaeus, 1758) na Foz do Rio Amazonas (*Chelonia*, *Dermochelyidae*). **Boletim do Museu Paraense Emílio Goeldi**. Nova Série. Zoologia. Belém (81). 1-16.nov,1975. il.

DIAS, B.S.; BARBOSA, J.F.; JORDAAN, A. (2019). Sea turtles records at the Environmental Protection Area of algodoal- Maiandeuá, Para State, Brasil. **Marine Turtles Newsletter** 158:24-26

DRUMMOND, J.A.L.; DIAS, T.C.A.C.; BRITO, D.M.C. (2008). **Atlas de Unidades de Conservação do Estado do Amapá**. Macapá: MMA/IBAMA-AP.GEA/SEMA.129p

FERREIRA, A.R. (1976). **Viagens filosóficas pelas capitanias do Grão Pará, Rio Negro Mato Grosso e Cuiabá**. Memórias zoologia e botânica. PA. Conselho nacional de cultura.

IUCN. (2021). **The IUCN Red List of Threatened Species**. Version 2021-3. <https://www.iucnredlist.org>. Acessado em [22-mar-2022].

ICMBIO. Instituto Chico Mendes de Conservação da Biodiversidade. (2018). Livro Vermelho da Fauna Brasileira Ameaçada de Extinção: Volume IV - Répteis. In: Instituto Chico Mendes de Conservação da Biodiversidade. (Org.). **Livro Vermelho da Fauna Brasileira Ameaçada de Extinção**. Brasília: ICMBio. 252p.

KUMMER, L. (2007). **Metodologia participativa no meio rural: uma visão interdisciplinar. conceitos, ferramentas e vivências**. Salvador: GTZ. 155p.

MARCOVALDI, M.Â.; LOPEZ, G.G.; SOARES, L.S.; LIMA, E.H.S.M.; THOMÉ, J.C.A.; ALMEIDA, A.P. (2010). Satellite-tracking of female loggerhead turtles highlights fidelity behavior in northeastern Brazil. *Endanger. Species Res.* 12, 263–272.

MARCOVALDI, M.Â.; LOPEZ, G.G.; SOARES, L.S.; LÓPEZ-MENDILAHARSU, M. (2012). Satellite tracking of hawksbill turtles *Eretmochelys imbricata* nesting in northern Bahia, Brazil: turtle movements and foraging destinations. *Endanger. Species Res.* 17, 123–132.3(2):200-224.

MARQUEZ, M.R.; *FAO species catalogue*. Vol.11.1990. Sea turtles of the world. An annotated and illustrated catalogue of sea turtles species know to date. **FAO Fisheries Synopsis** n. 125, v.11.Rome, FAO, 81p.

MEYLAN, A.B.; DONNELLY, M. (1999). Status justification for listing the hawksbill turtle (*Eretmochelys imbricata*) as critically endangered on the 1996 **IUCN Red List of Threatened Animals**. *Chelonian Conserv. Biol.*


SFORZA, R.; MARCONDES, A. C. J.; PIZETTA, G. T. 2017. **Guia de Licenciamento Tartarugas Marinhas – Diretrizes para avaliação e mitigação de impactos de empreendimentos costeiros e marinhos**. ICMBio, Brasília, 130.

SILVA, A.C.C.D.; SANTOS, E.A.P.; OLIVEIRA, F.L.C.; WEBER, M.I.; BATISTA, J.A.F.; SERAFINI, T.Z. (2011). Satellite-tracking reveals multiple foraging strategies and threats for olive ridley turtles in Brazil. *Mar. Ecol. Prog. Ser.* 443, 237–247.

WARISS-FIGUEIREDO, M.; CARMO, N. S.; ALBURQUEQUE, A.; PEZZUTI, J.C.B. (2008). Occurrence of sea turtles in the coast of Pará, Brazil. In: **The 6th World Congress of Herpetology**. Manaus, Brazil, p. 218.

ANEXOS

***ANEXO I – MAPEAMENTO DAS PRAIAS ARENOSAS DO
AMAPÁ E PARÁ POR SENSORIAMENTO REMOTO – ETAPA 1
DO PROJETO DE MONITORAMENTO DE DESOVAS DE
TARTARUGAS MARINHAS (PMDTM)***

	RELATÓRIO		Nº: RL-2000.00-1100-980-1D9-001						
	CLIENTE: SMS/LCA/LIE&P-FC						FOLHA: 1 de 27		
	PROGRAMA: Perfuração Marítima - Margem Equatorial Brasileira								
	ÁREA: Estudo Ambiental								
SMS	TÍTULO: Mapeamento das praias arenosas do Amapá e Pará por sensoriamento remoto - Etapa 1 do Projeto de Monitoramento de Desovas de Tartarugas Marinhas (PMDTM)						INTERNO		
LCA/LI-RGN & LOG									
ÍNDICE DE REVISÕES									
REV.	DESCRIÇÃO E/OU FOLHAS ATINGIDAS								
0	Emissão Original								
	REV. 0	REV. A	REV. B	REV. C	REV. D	REV. E	REV. F	REV. G	REV. H
DATA	24.09.2021								
PROJETO	LI RGN e LOG								
EXECUÇÃO	Ricardo								
VERIFICAÇÃO	LIE&P-FC								
APROVAÇÃO	Senna								
ESTE DOCUMENTO É DE PROPRIEDADE DA PETROBRAS, SENDO PROIBIDA A UTILIZAÇÃO FORA DA SUA FINALIDADE.									
FORMULÁRIO PERTENCENTE A PETROBRAS N-381 REV. L.									

1. Introdução

Este relatório visa atender à Etapa 1 do Projeto de Monitoramento de Desovas de Tartarugas Marinhas (PMDTM): Mapeamento das praias arenosas do Amapá e Pará por sensoriamento remoto - Etapa 1.


Este Projeto foi estabelecido no âmbito do processo de licenciamento ambiental da atividade de perfuração marítima no Bloco FZA-M-59, na Bacia Foz do Amazonas, processo nº 02022.000336/2014-53.

O objetivo deste Projeto é identificar as praias nos litorais do Amapá e Pará onde há desova de tartarugas marinhas, visando ampliar o conhecimento acerca do grupo taxonômico na região.

2. Objetivo, metas e indicadores

A Etapa 1 do PMDTM possui o seguinte objetivo, para o qual correspondem uma meta e um indicador, conforme descritos abaixo:

Objetivo	Meta	Indicador
<i>“Identificar as praias de desova de tartarugas marinhas no litoral dos estados do Amapá e Pará”</i>	<i>“Identificação, através de sensoriamento remoto, de 100% das praias arenosas propícias para desova de tartarugas marinhas no litoral do Amapá e do Pará, até o terceiro mês do projeto.”</i>	<i>“mapas produzidos, com shapefiles de linhas delimitando 100% das praias arenosas na área de abrangência do Projeto.”</i>

 PETROBRAS	RELATÓRIO	Nº	RL-2000.00-1100-980-1D9-001	REV.	0
	Estudo Ambiental			FOLHA	3 de 27
	TÍTULO: Mapeamento das praias arenosas do Amapá e Pará por sensoriamento remoto - Etapa 1 do Projeto de Monitoramento de Desovas de Tartarugas Marinhas (PMDTM)			INTERNO	
			LCA/LI-RGN E LOG		

3. Metodologia e atividades realizadas


3.1 Identificação de praias

Originalmente, o Projeto de Monitoramento de Desovas de Tartarugas Marinhas (PMDTM) previu como metodologia para o sensoriamento remoto a utilização de imagens com resolução espacial de 30m, de série temporal entre os anos de 2016 e 2018 e de cobertura de nuvens variando entre 0 a 30%, sendo geradas pelos seguintes satélites: Satélite *Earth Observing-1* (EO-1) e/ou Satélite *Landsat 8 OLI (Operational Land Imager)*.

No entanto, análise posterior revelou que uma resolução espacial de 30 metros não atenderia ao esperado para este trabalho, considerando-se que, entre outras razões, muitas das praias da região apresentam largura inferior a 30 m.

Neste sentido, foram analisadas diversas possíveis fontes de informação para o levantamento em tela, entre elas as cartas náuticas produzidas pelo DHN da Marinha do Brasil, o produto *Mapbiomas*, que é extraído de imagens de sensoriamento remoto *Landsat*, as imagens disponibilizadas pelo *GoogleEarth* e as imagens de alta resolução espacial (pixel de 30 cm) também de sensoriamento remoto que compõem o mosaico *Bing Aerial Maps* (Figura 1).

Por apresentar imagens mais recentes e com a resolução espacial necessária, esta última fonte revelou-se a mais apropriada para o trabalho, e foi então utilizada como a principal referência para a fotointerpretação de imagens de sensoriamento remoto na busca pela identificação das praias arenosas da região.

	RELATÓRIO	Nº	RL-2000.00-1100-980-1D9-001	REV.	0
	Estudo Ambiental			FOLHA	4 de 27
	TÍTULO: Mapeamento das praias arenosas do Amapá e Pará por sensoriamento remoto - Etapa 1 do Projeto de Monitoramento de Desovas de Tartarugas Marinhas (PMDTM)			INTERNO	
				LCA/LI-RGN E LOG	






Figura 1: Duas imagens aéreas da região da Praia de Caju-una, na Ilha de Marajó: imagem Google (acima), e imagem Bing (abaixo).

A partir das análises de imagens *Bing*, foram gerados arquivos vetoriais compatíveis com uso na plataforma *Google Earth*, onde foram feitas as demais análises visando a seleção de trechos para serem monitorados.

	RELATÓRIO	Nº	RL-2000.00-1100-980-1D9-001	REV.	0
	Estudo Ambiental			FOLHA	5 de 27
	TÍTULO: Mapeamento das praias arenosas do Amapá e Pará por sensoriamento remoto - Etapa 1 do Projeto de Monitoramento de Desovas de Tartarugas Marinhas (PMDTM)			INTERNO	
				LCA/LI-RGN E LOG	

Limitações do método

Deve-se ressaltar que não foram utilizados recursos de classificação de imagens, pois isto só pode ser feito em imagens multiespectrais, o que não é o caso do mosaico Bing. Assim sendo, não se pode garantir que 100% das praias identificadas como arenosas de fato o sejam.

Além disso, o fato de se ter imagens de sensoriamento remoto indicando a presença de praias arenosas não significa que elas sejam perenes, e, portanto, adequadas para a desova de tartarugas, pois podem ser tratar de faixas de areia expostas apenas na maré baixa.

Desta forma, para se atingir os objetivos do Projeto como um todo, faz-se necessária a execução da Etapa 2 do PMDTM, que prevê o mapeamento participativo das áreas de desova de tartarugas.


3.2 – Mapeamento da malha viária

Para se identificar os acessos às praias arenosas, foi realizado um mapeamento da malha viária. Para tanto, foram examinados bancos de dados oficiais do IBGE e do DENATRAN, os quais se mostraram imprecisos e/ou incompletos (Figura 2).

Assim, para o mapeamento de acessos terrestres e fluviais às praias arenosas sugeridas para a realização o monitoramento, foram usadas informações da base de dados do *Google Earth* e *Google Maps*.



Figura 2: Mapa ilustrando incongruência entre a malha viária real e a malha indicada pelo arquivo vetorial disponibilizado pelo IBGE (em vermelho) nos arredores de Goiabal, Amapá. Autor: PETROBRAS, sobre imagem *Google Earth*. Data: 25.05.2021.

	RELATÓRIO	Nº	RL-2000.00-1100-980-1D9-001	REV.	0
	Estudo Ambiental			FOLHA	6 de 27
	TÍTULO: Mapeamento das praias arenosas do Amapá e Pará por sensoriamento remoto - Etapa 1 do Projeto de Monitoramento de Desovas de Tartarugas Marinhas (PMDTM)			INTERNO	
			LCA/LI-RGN E LOG		

3.3 Levantamento de Unidades de Conservação

Para o levantamento de Unidades de Conservação, foram consultadas as seguintes fontes:

- Arquivos vetoriais das Unidades de Conservação disponibilizados pelo Ministério do Meio Ambiente, atualizados em julho de 2019 (BRASIL, 2021);
- Atlas de Unidades de Conservação do Estado do Amapá (Drummond, Dias & Brito, 2008);
- Página da Secretaria de Estado de Meio Ambiente (SEMA) sobre Unidades de Conservação no Amapá (<https://sema.portal.ap.gov.br/conteudo/servicos-e-informacoes/unidades-de-conservacao>);
- Página do Instituto de Desenvolvimento Florestal e da Biodiversidade do Estado do Pará (IDEFLOR-PA) sobre Unidades de Conservação no Pará (<https://ideflorbio.pa.gov.br/unidades-de-conservacao/>).

4. Resultados

O presente levantamento indicou a existência de 443 trechos de praias arenosas na região de interesse, totalizando cerca de 314 km de extensão (Fig. 3 e 4; Tabelas 1 e 2), sendo 30 trechos no Amapá e 413 trechos no Pará.



	RELATÓRIO	Nº	RL-2000.00-1100-980-1D9-001	REV.	0
	Estudo Ambiental			FOLHA	7 de 27
	TÍTULO: Mapeamento das praias arenosas do Amapá e Pará por sensoriamento remoto - Etapa 1 do Projeto de Monitoramento de Desovas de Tartarugas Marinhas (PMDTM)			INTERNO	
				LCA/LI-RGN E LOG	



Figura 3: Mapa indicando em amarelo os trechos de praias arenosas identificados no Estado do Amapá. Autor: PETROBRAS, sobre imagem *Google Earth*. Data: 28.05.2021.



Figura 4: Mapa indicando em amarelo os trechos de praias arenosas identificados no Estado do Pará. Autor: PETROBRAS, sobre imagem *Google Earth*. Data: 28.05.2021.

	RELATÓRIO	Nº	RL-2000.00-1100-980-1D9-001	REV.	0
	Estudo Ambiental			FOLHA	8 de 27
	TÍTULO: Mapeamento das praias arenosas do Amapá e Pará por sensoriamento remoto - Etapa 1 do Projeto de Monitoramento de Desovas de Tartarugas Marinhas (PMDTM)			INTERNO	
			LCA/LI-RGN E LOG		

5. Proposta preliminar de praias arenosas a serem monitoradas

O levantamento inicial de praias foi cruzado com outras informações, como os registros existentes de atividades reprodutivas de tartarugas, a proximidade com aglomerados urbanos que auxiliem a logística da execução do monitoramento e a presença de vias de acesso às praias identificadas.

A proximidade de aglomerados urbanos e o acesso terrestre às praias selecionadas são necessários, visto que as praias deverão ser monitoradas com alta frequência e, para o monitoramento noturno/captura/marcação das tartarugas, se faz necessário o transporte de diversos equipamentos e materiais pela equipe de campo.

Para auxiliar na seleção de trechos a serem monitorados, foram também consideradas as possíveis metodologias de trabalhos de campo, e eventuais limitações legais e/ou normativas para algumas dessas metodologias.

Assim, chegou-se à indicação de quatro grupos de praias a serem monitoradas, descritos a seguir:

5.1 Praia de Goiabal e arredores, município de Calçoene, no Amapá.

Número de praias: 15.

Extensão total de linha de praia: 11,7 km.

Extensão total de litoral: 16,7 km.

Unidades de Conservação: Este trecho está totalmente fora dos limites de qualquer Unidade de Conservação da Natureza ou de suas respectivas Zonas de Amortecimento.

Acesso rodoviário: A Praia de Goiabal pode ser acessada por caminho que se inicia pela Rodovia BR-156, e depois passa pela Rodovia AP-260 (Figura 5).


	RELATÓRIO	Nº	RL-2000.00-1100-980-1D9-001	REV.	0
	Estudo Ambiental			FOLHA	9 de 27
	TÍTULO: Mapeamento das praias arenosas do Amapá e Pará por sensoriamento remoto - Etapa 1 do Projeto de Monitoramento de Desovas de Tartarugas Marinhas (PMDTM)			INTERNO	
				LCA/LI-RGN E LOG	



Figura 5: Mapa indicando, em laranja, proposta de trecho de litoral a ser monitorado nas proximidades de Goiabal, município de Calçoene, Estado do Amapá e respectivo acesso rodoviário (em vermelho). Autor: PETROBRAS, sobre imagem *Google Earth*. Data: 28.06.2021.

Ocorrência de tartarugas marinhas: este trecho de litoral inclui um dos pontos de avistagem de tartaruga indicados no PMDTM, mas não há evidências concretas de que se trate de um registro reprodutivo, apenas de encalhe de tartaruga de couro (*Dermochelys coriacea*).

5.2. Praias do nordeste da Ilha de Marajó, município de Soure, Pará.

Número de praias: 30.


Extensão total de linha de praia: 20,4 km.

Extensão total de litoral: 35 km.

Unidades de Conservação: Este trecho de litoral encontra-se totalmente dentro da Reserva Extrativista Marinha de Soure.

Acesso rodoviário: A Praia do Pesqueiro e a Praia de Caju-una podem ser acessadas pela Rodovia PA-154. Nenhuma das demais praias ao norte possui acesso rodoviário.

Ocorrência de tartarugas marinhas: Dias *et al.* (2020) relataram a ocorrência de ninho de *Lepidochelys olivacea* na Praia da Vila do Pesqueiro, e outro em praia mais ao norte.

	RELATÓRIO	Nº	RL-2000.00-1100-980-1D9-001	REV.	0
	Estudo Ambiental			FOLHA	10 de 27
	TÍTULO: Mapeamento das praias arenosas do Amapá e Pará por sensoriamento remoto - Etapa 1 do Projeto de Monitoramento de Desovas de Tartarugas Marinhas (PMDTM)			INTERNO	
				LCA/LI-RGN E LOG	

O Plano de Manejo da RESEX do Soure (ICMBIO, 2018) cita a presença das “cinco espécies de tartaruga marinha que ocorrem no Brasil”, sem, no entanto, fornecer embasamento empírico, ou fonte bibliográfica para esta informação.




Figura 6: Mapa indicando proposta de trecho de litoral a ser monitorado na Ilha de Marajó, Estado do Pará, e respectivos acessos rodoviários. Autor: PETROBRAS, sobre imagem *Google Earth*. Data: 28.06.2021.

Restrições normativas

A Lei Municipal Nº 3161 de 2009 proíbe o acesso de veículos motorizados às praias do Município de Soure, com as seguintes exceções:

“Somente será permitido o acesso de veículo, quando no transporte de pessoas deficientes, objetos de trabalhadores do local e veículos de prestação de serviço público.”

Esta proibição é reforçada pela Resolução do Conselho Deliberativa da RESEX do Soure Nº 02 de 2010 e pelo próprio Plano de Manejo da RESEX, que proíbem a entrada de veículos motorizados nas praias no interior da RESEX, exceto veículos dedicados à gestão da UC, veículos da segurança pública, de pessoas com necessidade especiais, nos momentos de embarque e desembarque; veículos utilitários no ato de carga e descarga; e veículos de barraqueiros no período noturno para guarda.

	RELATÓRIO	Nº	RL-2000.00-1100-980-1D9-001	REV.	0
	Estudo Ambiental			FOLHA	11 de 27
	TÍTULO: Mapeamento das praias arenosas do Amapá e Pará por sensoriamento remoto - Etapa 1 do Projeto de Monitoramento de Desovas de Tartarugas Marinhas (PMDTM)			INTERNO	
				LCA/LI-RGN E LOG	

5.3. Praias nos municípios de Maracanã e Salinópolis, Pará.

Número de praias: 32.

Extensão total de linha de praia: 31,3 km.

Extensão total de litoral: 47,4 km.

Unidades de Conservação: são seis trechos de praia dentro da APA Algodual-Maiandeuá, 10 no interior da RESEX Maracanã e 15 nos arredores de Salinópolis fora de quaisquer UCs.

Acesso rodoviário:

Praias no interior da APA Algodual-Maiandeuá: Praia da Princesa. Não há acesso rodoviário. No entanto, uma vez na praia, há possibilidade do uso de *windcar* para deslocamento.

Praias no interior da RESEX Maracanã: Acesso até Curuçazinho via estradas vicinais partindo da Rodovia PA-124.

Praias fora de UC: Praia do Maçarico, Praia do Farol Velho e Praia do Atalaia nos arredores de Salinópolis, cujo acesso se dá pela Rodovia PA-124.

Ocorrência de tartarugas marinhas:

No PMDTM, foram indicados dois registros de desova de tartarugas marinhas nesta região, um nas proximidades de Algodual e outro nas proximidades de Salinópolis. Não foram mencionadas as espécies envolvidas.

No Plano de Manejo da APA de Algodual-Maiandeuá indicou-se, com base em relatos de moradores e trabalhos científicos publicados, a ocorrência de três espécies de tartarugas marinhas: a tartaruga-verde (*Chelonia mydas*), tartaruga-oliva (*Lepidochelys olivacea*) e a tartaruga-de-couro (*Dermochelys coriacea*).

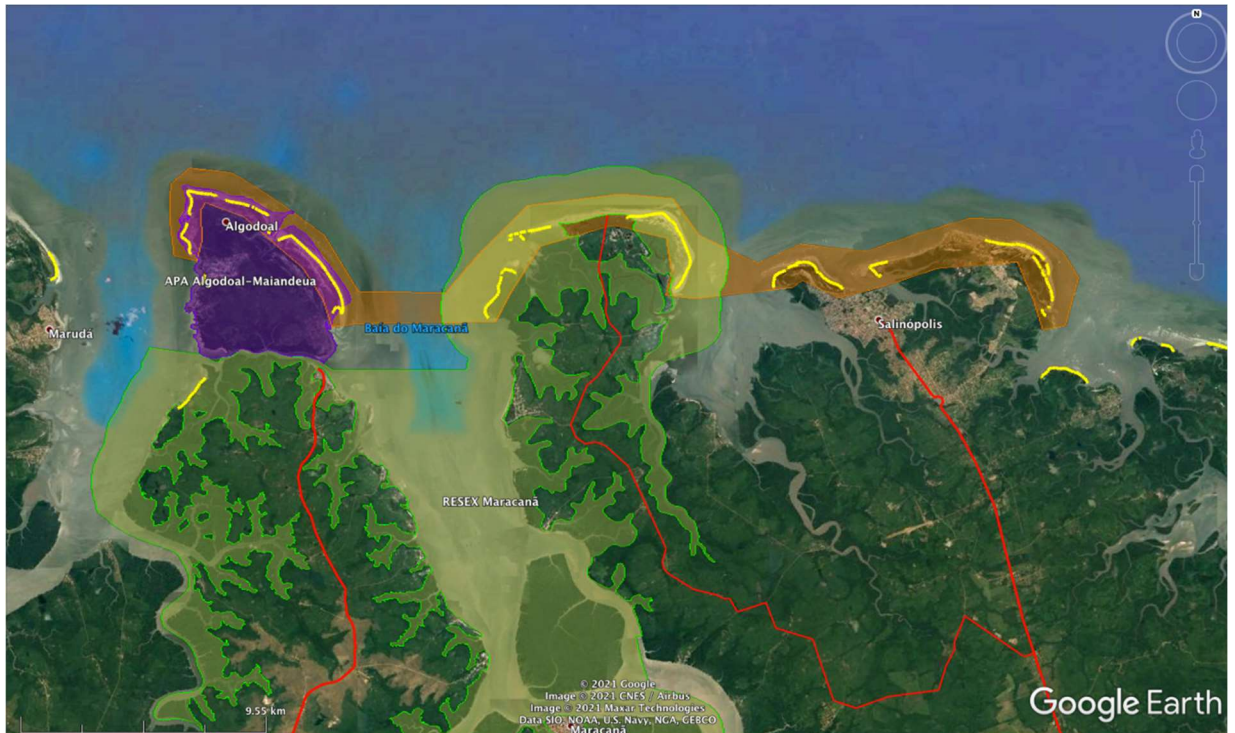



Figura 7: Mapa indicando proposta de trecho de litoral a ser monitorado nos municípios de Maracanã e Salinópolis, Pará e respectivos acessos rodoviários. Autor: PETROBRAS, sobre imagem *Google Earth*. Data: 28.06.2021.

Restrições normativas

De acordo com o Plano de Manejo da APA de Algodoal-Maiandeuá (PARÁ, 2021), a circulação de veículos no interior desta Unidade é proibida, conforme a Portaria nº004/2007-GAB/SECTAM de 01 de junho de 2007.

De acordo com a Portaria Nº 766, de 2018, que dispõe sobre regras comunitárias comuns e específicas para uso e manejo dos recursos naturais e pesqueiros para a gestão da Reserva Extrativista Maracanã, “é proibida a poluição sonora, ou seja, toda emissão de som que, direta ou indiretamente, seja ofensiva ou nociva à saúde, ao meio ambiente à segurança e ao bem-estar da coletividade, no interior da reserva extrativista”.

	RELATÓRIO	Nº	RL-2000.00-1100-980-1D9-001	REV.	0
	Estudo Ambiental			FOLHA	13 de 27
	TÍTULO: Mapeamento das praias arenosas do Amapá e Pará por sensoriamento remoto - Etapa 1 do Projeto de Monitoramento de Desovas de Tartarugas Marinhas (PMDTM)			INTERNO	
				LCA/LI-RGN E LOG	

5.4. Praias no município de Bragança, Pará.

Número de praias: seis.

Extensão total de linha de praia: 7,9 km.

Extensão total de litoral: 12,4 km.

Unidades de Conservação: Trata-se de um conjunto de praias inseridas dentro da Zona de Turismo Sustentável da RESEX Marinha de Caeté-Taperaçu (BRASIL/ICMBio, 2012), e mais dois trechos da Praia de Ajuruteua, que está excluída desta UC (Figuras 8 e 9).

Acessos: O acesso a essas praias se dá pela Rodovia PA-458 (Figura 9).

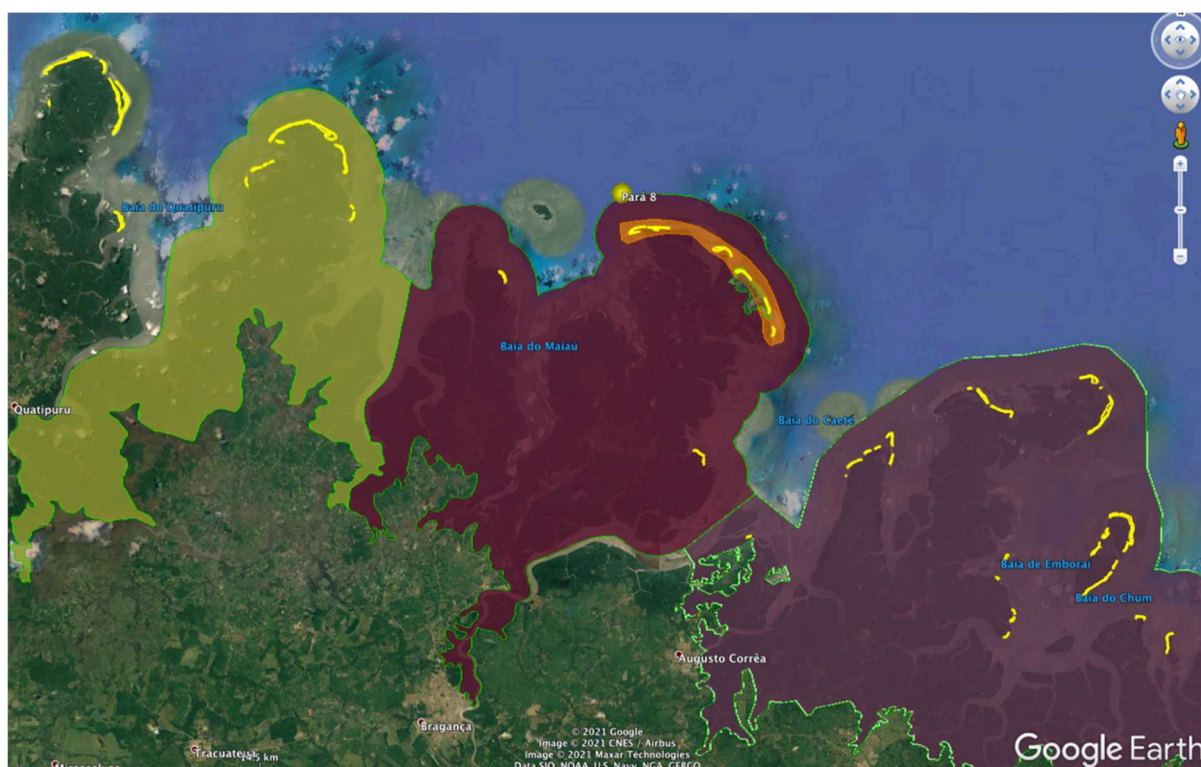


Figura 8: Mapa indicando, em laranja, proposta de trecho de litoral a ser monitorado nas proximidades de Bragança, Pará. Autor: PETROBRAS sobre imagem *Google Earth*. Data: 25.05.2021.


	RELATÓRIO	Nº	RL-2000.00-1100-980-1D9-001	REV.	0
	Estudo Ambiental			FOLHA	14 de 27
	TÍTULO: Mapeamento das praias arenosas do Amapá e Pará por sensoriamento remoto - Etapa 1 do Projeto de Monitoramento de Desovas de Tartarugas Marinhas (PMDTM)			INTERNO	
				LCA/LI-RGN E LOG	



Figura 9: Mapa indicando detalhamento e acesso rodoviário ao trecho de litoral a ser monitorado nas proximidades de Bragança, Pará. Autor: PETROBRAS. sobre imagem *Google Earth*. Data: 25.06.2021.

Ocorrência de tartarugas marinhas:

No Plano de Manejo da RESEX Marinha Caeté-Taperaçu é relatada “a ocorrência de tartarugas marinhas, ocasionalmente encontradas dentro dos próprios estuários pertencentes a RESEX Marinha de Caeté-Taperaçu, assim em praias, “croas” e currais-de-pesca.” Ainda neste documento, relata-se que “as duas espécies resgatadas e registradas, assim como ocasionalmente observadas como decoração em algumas residências foram a tartaruga-verde (*Chelonyx mydas*) [SIC] e a tartaruga-de-pente (*Lepdochelys imbricatta*) [SIC].”

No PMDTM indicou-se um registro de desova de tartaruga marinha nesta região, sem se especificar o táxon.

6. Conclusões


Na Etapa 1 do PMDTM levantou-se, por meio de fotointerpretação de imagens de sensoriamento remoto, 443 trechos de praias arenosas, somando 314 km de extensão no litoral dos Estados do Amapá e do Pará.

Visando selecionar as praias que combinem uma maior probabilidade de ocorrência de desova de tartarugas, segurança da equipe de campo e acesso rodoviário, foram indicados quatro grupos de praias: um em Calçoene, AP (com cerca de 11,7 km de extensão total de praias), um em Marajó, PA (20,4 km), um em Maracanã e Salinópolis, PA (31,3 km) e outro em Bragança, PA (7,9 km).

Ressalta-se que o detalhamento das praias a serem monitoradas, bem como o detalhamento da metodologia de monitoramento diurno e noturno, serão realizados após a realização da Etapa 2 do Projeto - Mapeamento Participativo das Áreas de Desova de Tartarugas Marinhas.

7. Equipe

Nome	formação	empresa	registro de classe
Fábio Loureiro Bonafini	Analista de Sistemas	ÁPICE/PETROBRAS	-
Ricardo Zaluar Guimarães	Biólogo	PETROBRAS	21.305/02
Wilson José de Oliveira	Geólogo	PETROBRAS	0601403158

	RELATÓRIO	Nº	RL-2000.00-1100-980-1D9-001	REV.	0
	Estudo Ambiental			FOLHA	16 de 27
	TÍTULO: Mapeamento das praias arenosas do Amapá e Pará por sensoriamento remoto - Etapa 1 do Projeto de Monitoramento de Desovas de Tartarugas Marinhas (PMDTM)			INTERNO	
				LCA/LI-RGN E LOG	

8. Referências Bibliográficas

ANTHONY, E. J. *et al.* 2010. The Amazon-influenced muddy coast of South America: A review of mud-bank–shoreline interactions. *Earth Science Reviews* 103 (2010) 99-121.

BRASIL. 2018. INSTITUTO CHICO MENDES DE CONSERVAÇÃO DA BIODIVERSIDADE (ICMBio). Plano de Manejo da Reserva Extrativista Marinha de Soure – PA. Brasília, julho de 2018. 64 p.

BRASIL. 2021. Mapa Temático e Dados Geoestatísticos das Unidades de Conservação Federais. Disponível em: <https://www.icmbio.gov.br/portal/geoprocessamentos/51-menu-servicos/4004-downloads-mapa-tematico-e-dados-geoestatisticos-das-uc-s>.

BRASIL. ICMBio. 2012. Plano de Manejo da Reserva Extrativista Marinha de Caeté-Taperaçu (PA) Volume I – Diagnóstico. Brasília, DF, Dezembro de 2012. 163 p.

BRASIL. ICMBio. 2012. Plano de Manejo da Reserva Extrativista Marinha de Caeté-Taperaçu (PA) Volume II – Planejamento. Brasília, DF, Dezembro de 2012. 175 p.

BRASIL. ICMBio. 2018. PORTARIA No 766, DE 31 DE AGOSTO DE 2018. Dispõe sobre regras comunitárias comuns e específicas para uso e manejo dos recursos naturais e pesqueiros para a gestão da Reserva Extrativista Maracanã no Estado do Pará e dá outras providências (Processo no 02656.000002/2014-23). Publicado no D.O.U. em: 04/09/2018 | Edição: 171 | Seção: 1 | Página: 43-45.

DIAS, B. S *et al.* 2020. Prioritizing species of concern monitoring using GIS-based fuzzy models. *Ocean and Coastal Management* 188 (2020) 105073.

DRUMMOND, J.A.L, T.C.A.C. DIAS & D.M.C. Brito, 2008. Atlas de Unidades de Conservação do Estado do Amapá. Macapá: MMA/IBAMA-AP; GEA/SEMA. 129 p.

PARÁ. 2012. GOVERNO DO ESTADO DO PARÁ SECRETARIA DE ESTADO DE MEIO AMBIENTE DIRETORIA DE ÁREAS PROTEGIDAS. COORDENADORIA DE UNIDADES DE CONSERVAÇÃO. GERÊNCIA DA APA DE ALGODOAL-MAIANDEUA PLANO DE MANEJO DA ÁREA DE PROTEÇÃO AMBIENTAL DE ALGODOAL-MAIANDEUA. Belém, PA. 348 p.

PETROBRAS. 2021A II.10.1.5. Projeto de Monitoramento de Desovas de Tartarugas Marinhas (PMDTM), pp 1-18 in: Estudo de Impacto Ambiental - Atividade de Perfuração Marítima de Poços no Bloco FZA-M-59 - Bacia Foz do Amazonas.

9. Anexos

Tabela 1: Lista das 30 praias identificadas na Estado do Amapá e respectivas extensões.

AMAPÁ	
IDENTIFICAÇÃO	EXTENSÃO (Km)
414	0,9
415	1,5
416	0,9
417	0,7
418	0,6
419	0,5
420	0,3
421	1,1
422	0,2
423	0,5
424	2,9
425	0,5
426	0,3
427	0,8
428	0,2
429	0,0
430	0,0
431	0,1
432	0,1
433	0,7
434	0,4
435	1,2
436	2,4
437	0,4
438	1,2
439	0,9
440	0,1
441	0,1
442	0,7
443	3,4
TOTAL	23,7

Tabela 2: Lista das 413 praias identificadas na Estado do Pará e respectivas extensões.

PARÁ	
IDENTIFICAÇÃO	EXTENSÃO (Km)
1	1,4
2	0,6
3	0,6
4	0,4
5	1,2
6	1,7
7	0,5
8	0,2
9	0,1
10	0,3
11	0,8
12	1,1
13	0,5
14	0,5
15	0,2
16	0,4
17	0,2
18	0,4
19	0,2
20	0,4
21	0,6
22	0,7
23	1,1
24	0,5
25	0,2
26	0,1
27	3,1
28	0,3
29	0,2
30	0,4
31	6,2
32	4,5
33	4,9
34	0,3
35	1,4
36	0,1
37	1,7
38	0,3
39	0,1

40	0,1
41	0,6
42	0,2
43	0,1
44	1,4
45	0,4
46	2,3
47	2,1
48	0,6
49	0,3
50	0,2
51	1,5
52	0,9
53	2,3
54	0,3
55	0,6
56	0,7
57	2,4
58	0,6
59	0,3
60	0,3
61	1,0
62	0,5
63	0,5
64	0,4
65	0,3
66	0,5
67	3,0
68	0,1
69	1,3
70	1,4
71	0,4
72	1,2
73	0,3
74	0,7
75	1,3
76	0,4
77	0,5
78	1,1
79	0,1
80	0,4
81	0,5
82	0,9

83	0,7
84	1,0
85	1,3
86	1,5
87	1,5
88	1,9
89	0,9
90	0,7
91	0,3
92	2,4
93	2,3
94	2,8
95	0,9
96	0,7
97	0,4
98	0,4
99	0,8
100	0,6
101	1,7
102	3,7
103	1,0
104	1,6
105	0,7
106	0,4
107	0,2
108	0,2
109	0,7
110	1,9
111	1,7
112	0,4
113	0,4
114	0,3
115	2,5
116	1,9
117	0,7
118	0,4
119	0,2
120	0,4
121	2,5
122	0,6
123	0,6
124	0,6
125	1,4

126	0,8
127	0,3
128	2,6
129	1,1
130	0,6
131	1,5
132	0,1
133	0,1
134	0,2
135	0,3
136	1,2
137	0,6
138	0,1
139	0,4
140	2,2
141	0,3
142	0,1
143	0,5
144	0,5
145	0,5
146	0,2
147	0,5
148	0,5
149	0,9
150	1,6
151	1,4
152	1,3
153	1,5
154	1,0
155	5,0
156	0,9
157	0,3
158	0,3
159	0,2
160	0,2
161	0,2
162	0,6
163	0,2
164	1,9
165	0,3
166	4,8
167	0,3
168	0,6

169	0,1
170	1,0
171	2,3
172	1,5
173	0,4
174	1,6
175	1,3
176	0,5
177	0,4
178	0,8
179	0,3
180	0,3
181	0,6
182	0,7
183	0,4
184	1,1
185	0,3
186	0,4
187	0,3
188	0,1
189	1,3
190	0,6
191	2,8
192	0,2
193	1,6
194	1,4
195	0,2
196	0,2
197	0,3
198	0,3
199	0,1
200	1,0
201	1,6
202	1,1
203	0,3
204	0,4
205	0,7
206	0,6
207	0,5
208	0,5
209	0,3
210	0,3
211	0,2

212	1,0
213	1,0
214	0,1
215	0,1
216	0,1
217	0,1
218	1,0
219	0,8
220	0,9
221	0,8
222	0,3
223	0,2
224	0,5
225	0,2
226	0,1
227	0,1
228	0,1
229	0,2
230	0,1
231	0,0
232	0,5
233	0,5
234	0,3
235	0,2
236	0,3
237	0,1
238	0,2
239	0,4
240	0,1
241	0,3
242	0,1
243	0,3
244	0,1
245	0,1
246	0,7
247	0,1
248	0,2
249	0,3
250	0,2
251	0,1
252	0,1
253	0,9
254	0,1

255	0,3
256	0,0
257	0,2
258	0,2
259	0,5
260	0,1
261	0,1
262	0,2
263	0,1
264	0,0
265	0,3
266	0,1
267	0,1
268	0,1
269	0,1
270	0,8
271	0,4
272	0,5
273	0,5
274	0,1
275	0,7
276	0,3
277	0,5
278	0,9
279	0,1
280	1,7
281	1,3
282	1,9
283	1,5
284	0,1
285	0,1
286	0,1
287	0,1
288	0,1
289	0,1
290	0,1
291	0,1
292	0,8
293	0,4
294	0,3
295	0,6
296	1,4
297	2,9

298	0,6
299	0,5
300	0,6
301	0,6
302	0,9
303	1,1
304	0,3
305	0,3
306	0,7
307	0,7
308	0,5
309	2,5
310	0,1
311	0,4
312	0,3
313	0,7
314	0,4
315	0,4
316	1,5
317	1,3
318	0,2
319	2,1
320	1,3
321	0,6
322	0,7
323	1,1
324	0,1
325	1,4
326	0,9
327	2,3
328	3,0
329	0,3
330	0,1
331	0,4
332	0,2
333	0,3
334	0,3
335	1,0
336	1,7
337	0,8
338	0,3
339	0,2
340	0,4

341	1,5
342	0,1
343	1,6
344	0,4
345	1,0
346	0,4
347	0,3
348	0,1
349	1,6
350	0,3
351	0,2
352	0,0
353	0,2
354	0,6
355	0,4
356	0,7
357	0,1
358	0,2
359	0,2
360	0,2
361	0,2
362	0,1
363	0,2
364	0,2
365	0,2
366	0,1
367	0,7
368	0,1
369	0,1
370	0,2
371	0,1
372	0,1
373	0,3
374	0,1
375	0,1
376	1,3
377	0,0
378	1,6
379	0,1
380	0,4
381	0,3
382	0,5
383	0,7

384	0,1
385	0,5
386	0,3
387	0,3
388	0,8
389	0,2
390	0,8
391	0,2
392	0,3
393	0,3
394	0,4
395	0,3
396	0,3
397	0,6
398	0,7
399	0,2
400	0,2
401	0,1
402	0,3
403	0,3
404	0,1
405	0,9
406	0,3
407	1,9
408	0,7
409	0,8
410	0,2
411	0,2
412	0,3
413	0,6
TOTAL	290,6

***ANEXO II – ETAPA 2 – MAPEAMENTO PARTICIPATIVO DAS
ÁREAS DE DESOVA DE TARTARUGAS MARINHAS DO
AMAPÁ E DO PARÁ***

Projeto de Monitoramento de Desova de Tartarugas Marinhas – PMDTM


***Etapa 2 - Mapeamento participativo
das áreas de desova de tartarugas
marinhas do Amapá e do Pará***

***Atividade de Perfuração Marítima
no bloco FZA-M-59***

Relatório Técnico

Volume I

Revisão 00
Março/2022



SUMÁRIO

I	INTRODUÇÃO	11
II	OBJETIVO DO PROJETO	13
III	METAS	14
IV	INDICADORES.....	15
V	METODOLOGIA.....	16
	V.1 MAPEAMENTO PARTICIPATIVO.....	16
	V.2 CALENDÁRIO SAZONAL	17
VI	RESULTADOS	19
	VI.1 REUNIÕES E MAPEAMENTO PARTICIPATIVO.....	20
	VI.1.1 Soure - Marajó/PA	20
	VI.1.2 Salinópolis/PA	24
	VI.1.3 Bragança/PA	30
	VI.1.4 Maracanã/PA.....	34
	VI.1.5 Calçoene/AP.....	39
VII	DISCUSSÃO	44
VIII	EQUIPE TÉCNICA	45
IX	REFERÊNCIAS	46
ANEXOS		49
	ANEXO 01 – LISTA DAS PARTES INTERESSADAS	51
	ANEXO 02 – LISTAS DE PRESENÇAS.....	53
	ANEXO 03 – MAPAS E SHAPEFILES ELABORADOS ATRAVÉS DAS INFORMAÇÕES DO MAPEAMENTO PARTICIPATIVO.....	55
	ANEXO 04 – CTF DA EQUIPE TÉCNICA	56

FIGURAS

Figura IV-1 – Indicadores do monitoramento das áreas reprodutivas.....	15
Figura VI.1.1-1 – Foto da faixa em frente ao local informando a data e horário da reunião.	20
Figura VI.1.1-2 – Apresentação dos objetivos do PMDTM em Soure/PA.	21
Figura VI.1.1-3 – Mapeamento participativo realizado durante reunião de Soure/PA.	22
Figura VI.1.1-4 – Mapa gerado durante o mapeamento participativo identificando as áreas de desova de tartarugas marinhas em Soure/PA.	23
Figura VI.1.2-1 – Foto da faixa em frente ao local informando data e horário da reunião de Salinópolis/PA.	25
Figura VI.1.2-2 – Apresentação dos objetivos do PMDTM em Salinópolis/PA.	26
Figura VI.1.2-3 – Mapeamento participativo realizado na reunião em Salinópolis/PA.	27
Figura VI.1.2-4 – Mapas gerados durante o mapeamento participativo identificando as áreas de desova de tartarugas marinhas em Salinópolis/PA.	28
Figura VI.1.3-1 – Foto da faixa em frente ao local informando data e horário da reunião de Ajuruteua/PA.	31
Figura VI.1.3-2 – Apresentação dos objetivos do PMDTM em Ajuruteua-Bragança/PA.	32
Figura VI.1.3-3 – Mapeamento participativo realizado em Ajuruteua-Bragança /PA.	32
Figura VI.1.3-4 – Mapa gerado durante o mapeamento participativo identificando as áreas de desova de tartarugas marinhas em Ajuruteua/PA.	33
Figura VI.1.4-1 – Foto da faixa em frente ao local informando data e horário da reunião de Maracanã/PA.....	35
Figura VI.1.4-2 – Apresentação dos objetivos do PMDTM em Maracanã/PA.....	36
Figura VI.1.4-3 – Mapeamento participativo realizado na reunião em Maracanã/PA.....	36
Figura VI.1.4-4 – Mapas gerados durante o mapeamento participativo identificando as áreas de desova de tartarugas marinhas em Maracanã/PA.	37
Figura VI.1.5-1 – Foto da faixa em frente ao local informando data e horário da reunião de Calçoene/AP.....	40
Figura VI.1.5-2 – Foto da estrada que liga a Praia do Goiabal a Calçoene/AP. ..	40
Figura VI.1.5-3 – Apresentação dos objetivos do PMDTM na Praia do Goiabal - Calçoene/AP.	41
Figura VI.1.5-4 – Mapeamento participativo realizado na reunião na Praia do Goiabal -Calçoene/AP.	41
Figura VI.1.5-5 – Mapa gerado durante o mapeamento participativo identificando as áreas de desova de tartarugas marinhas em Calçoene/AP.....	42

QUADROS

Quadro VI.1.1-1 – Instituições e associações presentes na reunião do município de Soure/PA, realizada no dia 07/02/2022.	21
Quadro VI.1.2-1 – Instituições e associações presentes na reunião de Salinópolis realizada dia 14/02/2022.	25
Quadro VI.1.3-1 – Instituições e associações presentes na reunião de Ajuruteua-Bragança realizada dia 18/02/2022.	31
Quadro VI.1.4-1 – Instituições e associações presentes na reunião de Maracanã realizada dia 21/02/2022.	35
Quadro VI.1.5-1 – Instituições e associações presentes na reunião de Calçoene realizada dia 07/03/2022.	40
Quadro VII-1 – Equipe técnica envolvida na execução do projeto de Monitoramento de Desovas de Tartarugas Marinhas (PMDTM).	45

TABELAS

Tabela VI-1 – Total de trechos de praias, com extensão estimada, indicadas durante mapeamento participativo como locais onde ocorreram desova de tartarugas marinhas no Pará e Amapá.....	19
Tabela VI.1.1-1 – Trechos de praias, com extensão estimada, indicadas durante mapeamento participativo como locais significativos para desova de tartarugas marinhas em Soure/PA.	24
Tabela VI.1.2-1 – Trechos de praias, com extensão estimada, indicadas durante mapeamento participativo como locais onde ocorreram desova de tartarugas marinhas em Salinópolis/PA.....	30
Tabela VI.1.3-1 – Trechos de praias, com extensão estimada, indicadas durante mapeamento participativo como locais onde ocorreram desova de tartarugas marinhas em Ajuruteua/PA.....	34
Tabela VI.1.4-1 – Trechos de praias, com extensão estimada, indicadas durante mapeamento participativo como locais onde ocorreram desova de tartarugas marinhas em Maracanã/PA.	39
Tabela VI.1.5-1 – Trechos de praias, com extensão estimada, indicadas durante mapeamento participativo como locais onde ocorreram desova de tartarugas marinhas na Praia do Goiabal /AP.	43

I INTRODUÇÃO

A atividade de perfuração marítima no Bloco FZA-M-59, na Bacia Foz do Amazonas, é escopo do processo de licenciamento junto ao IBAMA nº 02022.000336/2014-53. Neste processo, foi determinada a execução de projetos ambientais com o objetivo de monitorar e mitigar os impactos ambientais das atividades de perfuração. Dentre esses projetos, está o Projeto de Monitoramento de Desovas de Tartarugas Marinhas (PMDTM) no litoral dos estados do Amapá e Pará.

As tartarugas marinhas distribuem-se amplamente entre as bacias oceânicas, com registros desde o Ártico até a Tasmânia (MEYLAN; DONNELLY, 1999). No entanto, a maior parte das ocorrências reprodutivas está concentrada em regiões tropicais e subtropicais (MÁRQUEZ, 1990). O Guia de Licenciamento de tartarugas marinhas (SFORZA, 2017) classifica a costa brasileira em cinco diferentes categorias quanto importância para a reprodução das tartarugas marinhas, são elas: Áreas Prioritárias de Reprodução; Áreas de Reprodução Regular; Áreas de Reprodução Esporádica; Áreas Insuficientemente Conhecidas; e Áreas Não Reprodutivas.

A área alvo deste Projeto é classificada como: Área Insuficientemente Conhecida apesar da presença de tartarugas marinhas no litoral paraense já ser relatada desde 1758, quando foi registrada a ocorrência das espécies *C. mydas* e *E. imbricata* (FERREIRA, 1976). Apesar de os registros de ocorrência ao longo do litoral amapaense e paraense serem baseados em relatos da presença destes animais em Bragança/PA, (BARBOZA *et al.*, 2019) e Algodoal-Maiandeuá/PA (DIAS *et al.*, 2019), na presença e captura intencional para consumo, comercialização e captura indireta por pescadores locais (BRITO *et al.*, 2015; WARRIS-FIGUEIREDO, *et al.*, 2008), em estudos satelitais provenientes da Costa Guianense (BAUDOUIN *et al.*, 2015; CHAMBAULT *et al.*, 2015) e de outras regiões do Brasil (MARCOVALDI *et al.*, 2010, 2012; SILVA *et al.*, 2011) e de um registro de uma *D. coriacea* fêmea, capturada na pesca em frente a foz do Rio Amazonas (CUNHA, 1975), pouco se sabe a respeito da forma de utilização temporal e espacial atual do litoral dos Estados do Amapá e Pará pelas espécies de tartarugas marinhas encontradas na região.

Cinco das sete espécies de tartarugas marinhas do mundo ocorrem no litoral norte do Brasil: a Tartaruga-verde (*Chelonia mydas*); a Tartaruga-de-pente (*Eretmochelys imbricata*); a Tartaruga-oliva (*Lepidochelys olivacea*); a Tartaruga-de-couro (*Dermochelys coriacea*); e a Tartaruga-cabeçuda (*Caretta caretta*) (WARISS-FIGUEIREDO *et al.*, 2008). Em escala global, as cinco espécies estão na Lista Vermelha de Espécies Ameaçadas, nas categorias “Vulnerável”, “Em perigo” e “ criticamente em perigo” (IUCN, 2021). No Brasil, as tartarugas marinhas são protegidas por lei e estão incluídas na Lista Nacional das Espécies da Fauna Brasileira Ameaçadas de Extinção, estando classificadas em “criticamente em perigo” (D. coriacea e E. imbricata) “em perigo” (C. caretta e L. olivacea), “vulnerável” (C. mydas) (ICMBio, 2018).

O Projeto de Monitoramento de Desova de Tartarugas Marinhas - PMDTM prevê 4 etapas para sua realização:

- Etapa 1 – Sensoriamento remoto: mapeamento de praias arenosas – desovas.
- Etapa 2 – Mapeamento participativo das áreas de desova de tartarugas marinhas do Amapá e do Pará.
- Etapa 3 – Monitoramento de desovas de tartarugas marinhas.
- Etapa 4 – Marcação e monitoramento Satelital.

Este relatório apresenta os objetivos, metas, indicadores do projeto, metodologia, resultados e discussão da **Etapa 2 do Projeto de Monitoramento de Desovas de Tartarugas Marinhas**. Todas as informações geradas durante as oficinas de Mapeamento Participativo auxiliarão na composição do Plano de Trabalho do Projeto e diagnóstico de linha de base das espécies de tartarugas na Margem Equatorial Brasileira.

II OBJETIVO DO PROJETO

O objetivo geral deste Projeto é identificar e monitorar as praias de desova de tartarugas marinhas, visando ampliar o conhecimento acerca deste grupo taxonômico nos litorais do Amapá e Pará, com marcação de indivíduos para o rastreamento satelital.

São objetivos específicos deste Projeto:

- Identificar as praias de desova de tartarugas marinhas no litoral dos estados do Amapá e Pará.
- Preencher as lacunas de conhecimento sobre a utilização espaço-temporal, por tartarugas marinhas, da foz do rio Amazonas e áreas costeiras dos estados do Amapá e Pará, utilizando dados de sensoriamento remoto, mapeamento participativo, monitoramento de desovas e marcação satelital.
- Desenvolver a linha de base das espécies de tartarugas na Margem Equatorial Brasileira, identificando áreas prioritárias para desova, alimentação e rotas de migração.

III METAS

Para alcançar os objetivos deste Projeto, foram estabelecidas as seguintes metas:

- Identificação, através de sensoriamento remoto, de 100% das praias arenosas propícias para desova de tartarugas marinhas no litoral do Amapá e do Pará, até o terceiro mês do projeto.
- Reconhecimento *in situ* de, pelo menos, 60% das praias identificadas através de sensoriamento remoto, para mapeamento participativo com as comunidades locais, até o quinto mês do projeto. O litoral dos estados do Amapá e Pará apresenta um ambiente único e dinâmico, implicando em difícil acesso à muitas das praias. Desta forma, este projeto visa o reconhecimento *in situ* de pelo menos 60% das praias identificadas através do sensoriamento remoto.
- Fortalecimento de uma rede de informantes e colaboradores em, pelo menos, 80% das praias arenosas mapeadas. A meta conta com a possibilidade de que algumas das praias identificadas sejam remotas e distantes de ocupações humanas.
- Marcação de cinco tartarugas com rastreadores (*tags*), se possível de espécies diferentes, para monitoramento satelital, de forma a identificar as rotas migratórias, o uso e ocupação de áreas por esses espécimes.
- Elaboração e disponibilização de documento contendo a linha de base das espécies de tartarugas na Margem Equatorial Brasileira com foco nos Estados do Amapá e Pará.

IV INDICADORES

Com o intuito de avaliar o alcance das metas listadas no capítulo anterior, serão considerados os indicadores apresentados na **Figura IV-1**, a seguir, a qual engloba tanto os indicadores de execução das etapas iniciais do Projeto (Sensoriamento Remoto, reconhecimento *in situ*, e fortalecimento da rede de colaboradores), quanto aqueles relacionados ao monitoramento propriamente dito das áreas mapeadas.

Figura IV-1 – Indicadores do monitoramento das áreas reprodutivas

Indicadores do monitoramento de áreas reprodutivas			
metas	tipos de monitoramento	indicadores de desempenho	Indicadores de perturbações
identificação, através de sensoriamento remoto (SR), de 100% das praias arenosas propícias para desova de tartarugas marinhas no litoral do Amapá e Pará, até o terceiro mês do projeto	análise espacial através de imagens dos satélites EO-1 e Landsat 8	mapas produzidos, com <i>shapefiles</i> de linhas delimitando 100% das praias arenosas na área de abrangência do Projeto	não se aplica
reconhecimento <i>in situ</i> de, pelo menos, 60% das praias identificadas através de sensoriamento remoto, para mapeamento participativo com as comunidades locais, até o quinto mês do projeto	<i>in situ</i> , com a participação dos colaboradores locais	documento produzido com a descrição dos resultados obtidos pelo reconhecimento <i>in situ</i> de, pelo menos, 60% das praias identificadas pelo Sensoriamento Remoto	não se aplica
fortalecimento da rede de informantes e colaboradores em, pelo menos, 80% das praias arenosas com reconhecimento <i>in situ</i>	<i>in situ</i> , com a participação dos colaboradores locais	número de notificações das comunidades para ocorrências de atividades reprodutivas de tartarugas marinhas	não se aplica
Marcação de até cinco tartarugas com rastreadores satelitais (<i>tags</i>)	monitoramento satelital	número de indivíduos marcados (demanda espontânea: 0 a 5)	não se aplica
elaboração e disponibilização de documento contendo a linha de base das espécies de tartarugas na Costa do Amapá e Pará, incluindo o mapeamento das áreas prioritárias para a conservação	censos de praia (diurno)	número de rastros (demanda espontânea)	proporção de ninhos e camas sem desova (<i>false crawl</i>)
	censos de praia (diurno)	número de ninhos (demanda espontânea)	número absoluto e posição dos ninhos em relação à linha de maré
	monitoramento de praia (noturno)		acompanhamento das desovas, contabilização dos ovos durante a postura
	monitoramento de praia (noturno) e marcação com placas metálicas	número de fêmeas marcadas (demanda espontânea)	medições morfométricas após a desova e avaliação do estado de saúde (epibiontes, fibropapiloma, condição corporal)
monitoramento de praia (noturno) e monitoramento satelital	número de fêmeas marcadas com marcas satelitais		afugentamento ou atração, mudanças de comportamento

V METODOLOGIA

V.1 MAPEAMENTO PARTICIPATIVO

Para a realização da Etapa 2 do PMDTM, foram realizadas reuniões em cinco municípios da costa dos estados do Amapá e do Pará: Calçoene/AP e Soure/PA, Salinópolis/PA, Bragança/PA e Maracanã/PA.

As reuniões focaram em geração de informações referente ao conhecimento dos atores envolvidos sobre as tartarugas marinhas ao longo da área de estudo. Para a realização, foram convidadas as partes interessadas previamente levantadas, além de outras instituições elencadas posteriormente pela Mineral (**Anexo 01**). As instituições e demais atores foram convidados através de e-mail, por contato telefônico e mensagens via WhatsApp. Além do convite individual, foram fixados cartazes nos escritórios de repartições públicas, bem como em colônias de pesca e associações de pescadores. Uma faixa (2,5 x 1 m) foi fixada na entrada do local de cada reunião para identificação do local. Nos cartazes, foi informado um número de telefone e e-mail para solicitação de transporte até a reunião pelas pessoas interessadas que não tivessem como chegar aos locais. Para a realização das reuniões, este transporte foi solicitado para a reunião de Goiabal/AP (dois carros 4 x 4), na reunião de Maracanã em Algodual (um barco), da comunidade do Mota (um ônibus) e da comunidade de Curuçá (uma Van). Em Soure, uma Van levou os participantes até a comunidade de Caju-Una e um micro-ônibus efetuou o transporte entre Bragança e Ajurutea. Em todas as reuniões, foram oferecidas bebidas e alimentação para os participantes e, de acordo com o horário da reunião, foi oferecido almoço ou lanche.

Durante a realização das reuniões, houve uma apresentação em *PowerPoint*, utilizando um projetor, contendo a apresentação do Projeto, objetivos, metodologia, bem como informações sobre as características das cinco espécies de tartarugas marinhas para facilitar a identificação das possíveis espécies de tartarugas já vistas na região na etapa seguinte, o mapeamento participativo. Essa etapa consiste no apontamento, nos mapas, dos locais, épocas do ano e tipos de eventos de desova e ocorrências de tartarugas já presenciados e conhecidos pelos participantes da reunião.

Para elaboração dos mapas, foram utilizadas imagens de satélites LandSat, impressas em papel A0 (Escala 1:100.000). Folhas de acetato foram fixadas sobre os mapas e nelas foram marcadas as coordenadas geográficas (latitude e longitude) para garantir que as anotações na folha de acetato correspondessem à orientação do respectivo mapa abaixo.

Durante a etapa de mapeamento participativo, os participantes foram divididos em dois grupos distintos para melhor organização do registro das informações nos mapas, sendo um com representantes de órgãos ambientais e demais instituições, e outro formado pelos pescadores e seus familiares. Os participantes identificaram no mapa as áreas de uso das tartarugas marinhas, os locais de desova, os pontos de interação com a pesca e as avistagens. As informações foram imediatamente anotadas na folha de acetato na presença dos participantes. Os mapas foram, então, elaborados com base no conhecimento local e os pesquisadores que conduziram a oficina serviram apenas como facilitadores (SEIXAS, 2005; ALCORN, 2000).

Após esta etapa, as informações geradas pelos pescadores e instituições nas folhas de acetato foram geoprocessadas e georreferenciadas através do *software* Arcgis 10.2.3, numa escala de 1:100.000, resultando em mapas temáticos participativos das áreas de uso das tartarugas marinhas. Os metadados, por sua vez, foram gerados sob a norma ISO 19115, assim como os mapas (**Anexo 03**).

Para o geoprocessamento, as áreas indicadas nos mapas sob as folhas de acetato foram localizadas através do Google Earth e, posteriormente, carregadas no *software* Arcgis 10.2.3 para geração dos mapas com as áreas de desova de tartarugas marinhas e demais registros das reuniões. Já, para o georreferenciamento, foram localizadas suas devidas coordenadas geográficas, sendo elas, latitude e longitude.

V.2 CALENDÁRIO SAZONAL

O Calendário Sazonal registra as informações dos participantes sobre a época do ano em que ocorrem interações das tartarugas com a pesca, desovas e época de nascimento de filhotes. Ele auxilia na identificação do período reprodutivo e de ocorrência de cada espécie no decorrer do ano, além dos efeitos da variação sazonal na seleção de ambientes e nos padrões de movimentação sazonais das

tartarugas marinhas. Essa metodologia foi criada com base no conhecimento tradicional de comunidades do campo para auxiliar na organização temporal de todos, de acordo com a época de maior ou menor trabalho, ampliando o conhecimento da rotina local, servindo como referência para o planejamento dos trabalhos através da criação de uma “Matriz” com o conhecimento de todos (KUMMER, L. 2007).

VI RESULTADOS

Ao longo das cinco reuniões realizadas, houve um total de 202 participantes de 51 instituições diferentes conforme apresentado nas listas de presença das oficinas de mapeamento participativo (**Anexo 02**).

Foram identificados 21 trechos de praias onde ocorrem desovas de tartarugas marinhas (**Tabela VI-1**). Em algumas reuniões, as informações geradas não foram tão detalhadas, como, por exemplo, em Soure, onde toda a região é apontada como área de desova e também não foi possível a identificação de espécie por nenhum participante da reunião. Por outro lado, em Maracanã, a utilização da região para desova das cinco espécies foi prontamente identificada por vários participantes da oficina. Em Salinópolis e Bragança, foram identificados os meses entre fevereiro e junho como época das desovas e para Maracanã entre janeiro e maio. A interação com pescarias foi confirmada em Salinópolis e Maracanã, o que não exclui a possibilidade de ocorrer em outras áreas de pesca com registro de atividades dos animais. Soure e Salinópolis também apresentaram informações sobre eventuais encalhes de tartarugas marinhas, com a identificação de uma *L. olivacea* encalhada em Soure. Foram reportados registros de avistamentos de filhotes em Salinópolis, Bragança e em Maracanã. Já em Goiabal, no Amapá, foram identificadas as Tartarugas-de-couro e a Tartaruga-verde (*D. coriacea* e *C. mydas*, respectivamente) como as espécies que já desovaram na região.

Tabela VI-1 – Total de trechos de praias, com extensão estimada, indicadas durante mapeamento participativo como locais onde ocorreram desova de tartarugas marinhas no Pará e Amapá.

Município	Trecho de Praia	Localizada em UC	Extensão estimada (em km)
Soure/PA	Praia do Pesqueiro	RESEX Soure	3
Soure/PA	Praia Caju-Una/Céu	RESEX Soure	3.2
Soure/PA	Araraquara	APA Arquipélago de Marajó	5
Salinópolis/PA	Praia da Atalaia	Não	10
Salinópolis/PA	Praia do Maçarico/Corvina	Não	3.3
Salinópolis/PA	Porto da Praia	Não	4
Bragança/PA	Praia de Ajuruteua	Não	3.7
Bragança/PA	Área do Buiaçú-Canga	RESEX Caeté-Taperaçu	3.5
Bragança/PA	Ponta do Pilão	RESEX Caeté-Taperaçu	4
Bragança/PA	Ilha da Canela	RESEX Caeté- Taperaçu	7,5

Município	Trecho de Praia	Localizada em UC	Extensão estimada (em km)
Bragança/PA	Vila dos Pescadores	RESEX Caeté-Taperaçu	2
Maracanã/PA	Praia da Marieta	RESEX Maracanã	8.7
Maracanã/PA	Ilha de Algodual	APA Maiandeuá	2.8
Maracanã/PA	Praia da Romana	RESEX Mãe Grande	4.85
Maracanã/PA	Ponta dos Guarás	RESEX Mãe Grande	0.82
Maracanã/PA	Praia do Arrombado	RESEX Mãe Grande	3
Maracanã/PA	Praia Areuá	RESEX Mãe Grande	0.3
Maracanã/PA	Praia Grande	RESEX Mãe Grande	3.5
Calçoene/AP	Praia do Goiabal	Não	6.2
Extensão total estimada			71.87 km

VI.1 REUNIÕES E MAPEAMENTO PARTICIPATIVO

Neste subitem são apresentados os relatos individualizados de cada reunião realizada nas cinco cidades: Soure/PA, Salinópolis/PA, Bragança/PA, Maracanã/PA e Calçoene/AP.

VI.1.1 Soure - Marajó/PA

A reunião no Município de Soure ocorreu no dia 7 de fevereiro de 2022, no Barracão da Comunidade do Caju-Una (**Figura VI.1.1-1**). No total, 39 participantes de oito instituições estiveram presentes na reunião, conforme **Quadro VI.1.1-1** e lista de presença (**Anexo 02**).



Figura VI.1.1-1 – Foto da faixa em frente ao local informando a data e horário da reunião.

Quadro VI.1.1-1 – Instituições e associações presentes na reunião do município de Soure/PA, realizada no dia 07/02/2022.

Instituições e associações representadas na reunião de Soure/PA
Mineral Engenharia e Meio Ambiente Ltda.
ICMBio – Instituto Chico Mendes de Biodiversidade
ASSUREMAS – Associação dos Usuários da Reserva Extrativista Marinha de Soure
AMUS - Associação das Mulheres Marisqueiras de Soure
Pescadores da Comunidade do Caju-Una
Pescadores da Comunidade do Pesqueiro
Projeto Suruanã - Ecologia e Conservação de Quelônios na Amazônia
UFPA campus Soure (alunos de graduação)

Durante a apresentação dos objetivos do projeto (**Figura VI.1.1-2**), houve o questionamento em relação ao monitoramento de outros grupos de animais. Os comunitários expressaram preocupação com os peixes, uma vez que ali se trata de uma comunidade pesqueira. Durante a apresentação do PMDTM, a representante do ICMBio incentivou a comunidade a colaborar com o máximo de informações possíveis no mapeamento participativo e solicitou que a comunidade procure o monitor do PMDTM de Soure para informar os registros de desova de tartarugas durante o período de monitoramento. A Associação de Mulheres Marisqueiras de Soure (AMUS) e um pescador solicitaram uma nova reunião para apresentação do projeto, com a presença de um maior número de pescadores da região, e foram apoiados pelos demais. A Mineral se dispôs a realizar uma nova apresentação posteriormente.



Figura VI.1.1-2 – Apresentação dos objetivos do PMDTM em Soure/PA.

Não houve resistência por parte dos participantes e todos relataram que a área litorânea de Soure/PA, como um todo, é área de desova (**Figura VI.1.1-3, Figura VI.1.1-4 e Anexo 03**). Entretanto, eles não apontaram com precisão as localidades ou praias em que há maior ou menor quantidade de registros de rastros e ninhos. Mesmo com o auxílio de pranchas de identificação, os participantes não identificaram as espécies que desovam na região, entretanto confirmaram o encalhe de uma *L. olivacea*.



Figura VI.1.1-3 – Mapeamento participativo realizado durante reunião de Soure/PA.



Figura VI.1.1-4 – Mapa gerado durante o mapeamento participativo, identificando as áreas de desova de tartarugas marinhas em Soure/PA.

A **Tabela VI.1.1-1** apresenta os trechos de praias mapeados durante a reunião, com a extensão estimada de cada trecho, informando se a praia está localizada em Unidade de Conservação.

Tabela VI.1.1-1 – Trechos de praias, com extensão estimada, indicadas durante mapeamento participativo como locais de ocorrência de desova de tartarugas marinhas em Soure/PA.

Trecho de Praia	Localizada em UC	Extensão estimada (em km)
Praia do Pesqueiro	RESEX Soure	3
*Praia Caju-Una /Praia do Céu	RESEX Soure	3.2
Araraquara	APA do Arquipélago de Marajó	11
Extensão total estimada		17.2 km

*Duas praias na mesma extensão de areia, não existe um ponto específico que separe as duas.

- **Calendário sazonal de desovas em Soure:** Quando foi perguntado sobre o período de desova das tartarugas marinhas, novamente os pescadores não afirmaram com precisão nenhum mês. A pergunta foi feita mais de uma vez e a resposta foi a mesma, um pescador respondeu: “o ano todo” e os demais balançaram a cabeça positivamente, corroborando a informação.

VI.1.2 Salinópolis/PA

A reunião no Município de Salinópolis ocorreu no dia 14 de fevereiro de 2022 na Câmara de Vereadores do município (**Figura VI.1.2-1**). No total, 26 participantes de nove instituições estiveram presentes na reunião conforme **Quadro VI.1.2-1** e a lista de presença (**Anexo 02**).



Figura VI.1.2-1 – Foto da faixa em frente ao local informando data e horário da reunião de Salinópolis/PA.

Quadro VI.1.2-1 – Instituições e associações presentes na reunião de Salinópolis realizada dia 14/02/2022.

Instituições e associações representadas
Mineral Engenharia e Meio Ambiente Ltda
Petrobras
UFPA Campus Salinas (Professores universitários)
SEMAD Salinas - Secretaria Municipal de Administração
SEMMA Salinas – Secretaria Municipal de Meio Ambiente de Salinópolis
SEMAGRI Salinas – Secretaria de Municipal de Agricultura de Salinópolis
ASCOM Salinas - Assessoria de Comunicação Prefeitura de Salinópolis
Associação dos Barraqueiros do Atalaia
Pescadores da Comunidade Amor Velho
Pescadores da Comunidade Ponta da Sofia
Projeto Suruanã - Ecologia e Conservação de Quelônios na Amazônia

Foi realizada a apresentação do PMDTM (**Figura VI.1.2-2**) conforme metodologia e logo após todos os participantes foram para a frente dos mapas para identificar os pontos de atividade das tartarugas. Os representantes da Universidade UFPA (Campus Salinópolis) se manifestaram ressaltando a importância da participação dos estudantes no PMDTM e que os resultados ajudariam a prefeitura a ordenar melhor as praias, isolando áreas de desovas de tartarugas e reduzindo o risco de atropelamento destes. No mesmo sentido, a

prefeitura e a Secretaria Municipal de Meio Ambiente de Salinópolis também demonstraram apoio ao PMDTM e salientaram que a execução deste projeto é bem-vinda no município, pois contribuirá com a conservação de animais marinhos na região. Seis pescadores colaboraram com o mapeamento participativo, em que foram destacadas as seguintes áreas com registros de desovas de tartarugas marinhas das espécies *D. coriacea* (Tartaruga-de-couro) e *C. mydas* (Tartaruga-verde): Praia da Corvina, Praia do Atalaia, Ponta do Espadarte e Porto da Praia.

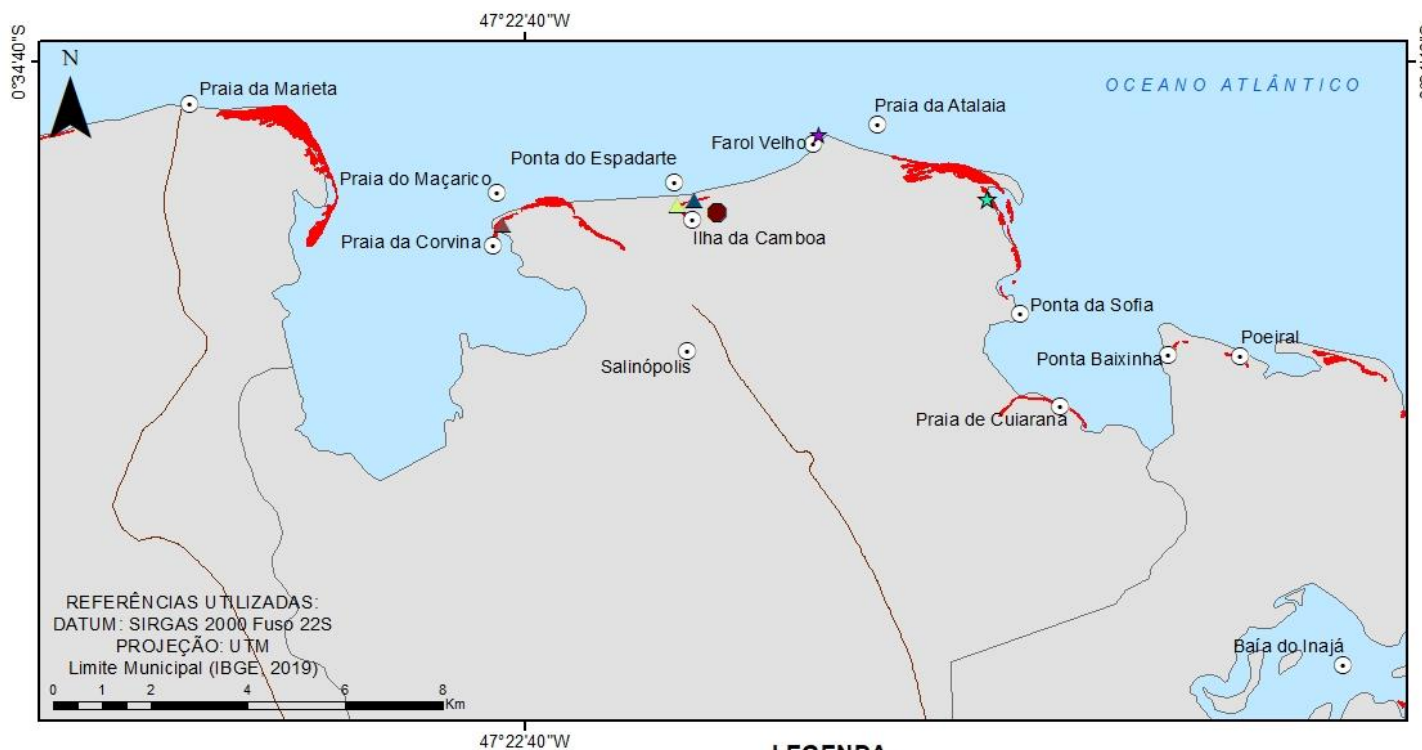


Figura VI.1.2-2 – Apresentação dos objetivos do PMDTM em Salinópolis/PA.

Tanto representantes de instituições ambientais quanto pescadores (**Figura VI.1.2-3**), indicaram as praias do Atalaia, Corvina e Maçarico como importantes áreas de desova de tartarugas marinhas na região (**Figura VI.1.2-4** e **Anexo 03**). Os pescadores presentes sugeriram a criação de um grupo de WhatsApp para que eles possam encaminhar fotos e vídeos das tartarugas que eles já registraram e que vierem a registrar.



Figura VI.1.2-3 – Mapeamento participativo realizado na reunião em Salinópolis/PA.

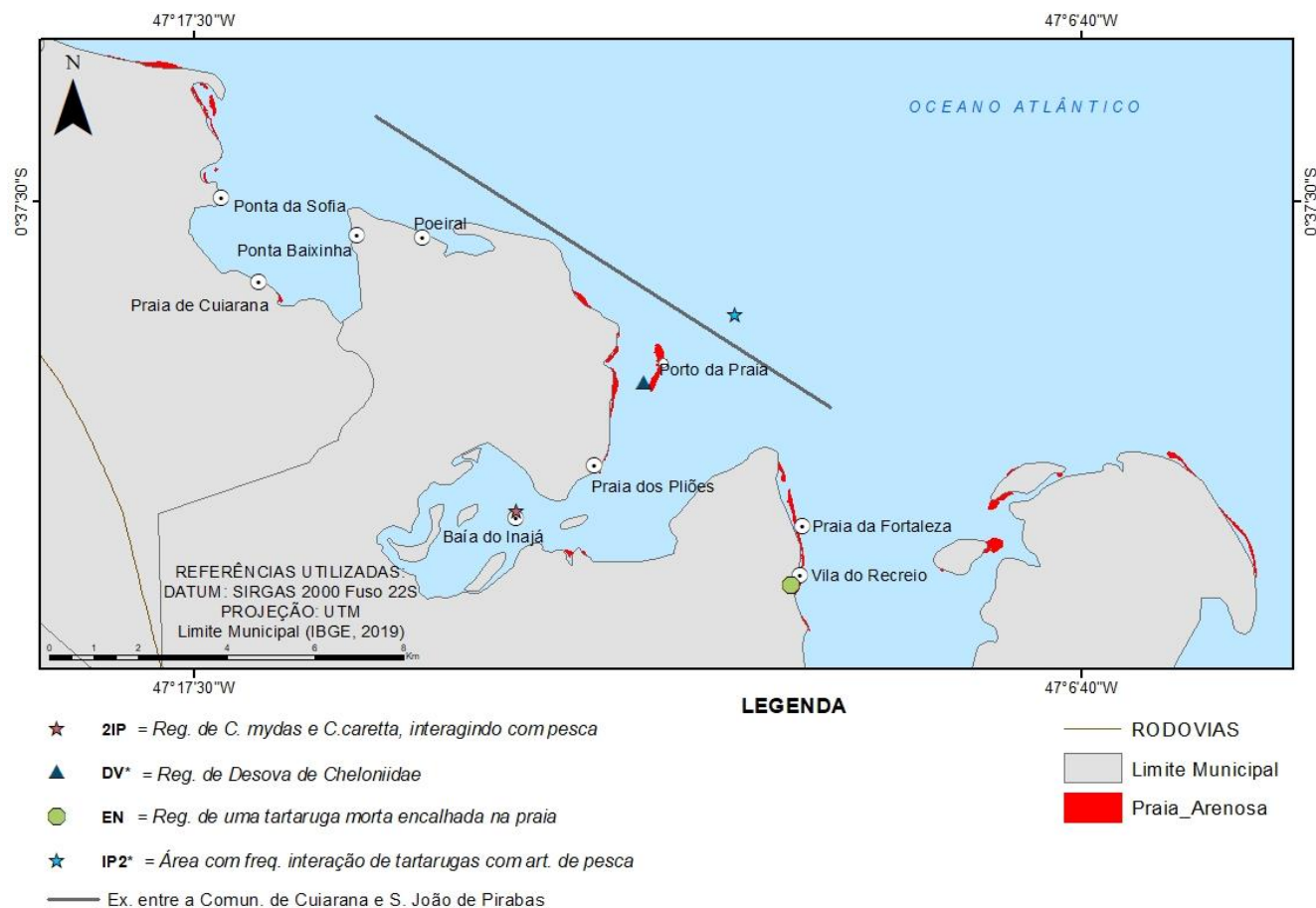


- REFERÊNCIAS UTILIZADAS:
DATUM: SIRGAS 2000 Fusó 22S
PROJEÇÃO: UTM
Limite Municipal (IBGE, 2019)
- ★ 1EP = Reg. de *E. imbricata* interagindo com pesca
 - ▲ 2DV = Reg. de Desova de *C. caretta* e *E. imbricata*
 - ▲ 2DVs = Reg. de Desova de *C. mydas* e *D. coriacea*
 - ▲ DV* = Reg. de Desova de *Cheloniidae*
 - ★ IP* = Área de freq. interação de *Cheloniidae* com art. de pesca
 - OBS1 = Área de fácil avist. de tartarugas boiando próx. a costa

LEGENDA

- Rodovias
- Praia_Arenosa
- Limite Municipal

(A)



(B)

Figura VI.1.2-4 – Mapas gerados durante o mapeamento participativo identificando as áreas de desova de tartarugas marinhas em Salinópolis/PA.

A **Tabela VI.1.2-1** apresenta os trechos de praias mapeados durante a reunião, com a extensão estimada de cada trecho, informando ainda se a praia está localizada em Unidades de Conservação.

Tabela VI.1.2-1 – *Trechos de praias, com extensão estimada, indicadas durante mapeamento participativo como locais onde ocorreram desova de tartarugas marinhas em Salinópolis/PA.*

Trecho de Praia	Localizada em UC	Extensão estimada (em km)
Praia da Atalaia	Não localizada em UC	8.4
Praia do Maçarico/Corvina	Não localizada em UC	3.3
Porto da Praia	Não localizada em UC	4.0
Extensão total estimada		15.7 km

- **Calendário Sazonal de desovas em Salinópolis:** Os participantes informaram que o período de desova compreende os meses de fevereiro a junho e o nascimento de filhotes ou a eclosão dos ovos, nos meses de março a agosto.

VI.1.3 Bragança/PA

A reunião no Município de Bragança ocorreu no dia 18 de fevereiro de 2022, na Vila dos Pescadores na Praia de Ajuruteua (**Figura VI.1.3-1**). No total 71 participantes de 20 instituições estiveram presentes na reunião, conforme **Quadro VI.1.3-1** e a lista de presença (**Anexo 02**).



Figura VI.1.3-1 – Foto da faixa em frente ao local informando data e horário da reunião de Ajuruteua/PA.

Quadro VI.1.3-1 – Instituições e associações presentes na reunião de Ajuruteua-Bragança realizada dia 18/02/2022.

Instituições e associações representadas
Mineral Engenharia e Meio Ambiente Ltda
Petrobras
ICMBio – Instituto Chico Mendes de Biodiversidade
UFPA Campus Bragança (Professores universitários)
IFPA Campus Bragança (Professores universitários)
ASSUREMACATA – Assoc. dos Usuários da Reserva Extrativista Marinha de Caeté
Associação SARAMBUÍ – Assoc. para o Desenvolvimento Social e Conservação dos Ambientes da Costa Amazônica Brasileira
MANGUES DA AMAZÔNIA
INA - Instituto Nova Amazônia
Projeto REDE DO BEM
Projeto Suruanã - Ecologia e Conservação de Quelônios na Amazônia
Colônia de Pescadores Z-17
Sindicato dos Pescadores
Pescadores da Comunidade Vila dos Pescadores
Pescadores da Comunidade da Vila Bonifácio
Pescadores da Comunidade do Paraíso e Inferninho
SEMAP Bragança - Secretaria Municipal de Agricultura e Pesca
Comitê RESEX Caeté- Taperaçu
SEMMA Bragança – Secretaria de Meio Ambiente do Município de Bragança

Instituições e associações representadas
SEMA Primavera – Secretaria de Meio Ambiente do Município de Primavera
COAMB
Associação dos Pescadores de Curral de Bragança

A oficina realizada em Ajuruteua (**Figura VI.1.3-2**), foi a que apresentou o maior número de participantes, representantes de diversas instituições e pescadores. Nenhuma das instituições ou associações presentes pediu a palavra e todas contribuíram com o mapeamento participativo. Ao longo do mesmo (**Figura VI.1.3-3**) foram destacadas como áreas de ocorrência de desovas de tartarugas marinhas das espécies *D. coriacea* (Tartaruga-de-couro) e *C. mydas* (Tartaruga-verde): Praia de Ajuruteua, área do Buiaçú-Canga, Ponta do Pilão e Vila dos Pescadores (**Figura VI.1.3-4 e Anexo 03**).



Figura VI.1.3-2 – Apresentação dos objetivos do PMDTM em Ajuruteua-Bragança/PA.



Figura VI.1.3-3 – Mapeamento participativo realizado em Ajuruteua-Bragança/PA.

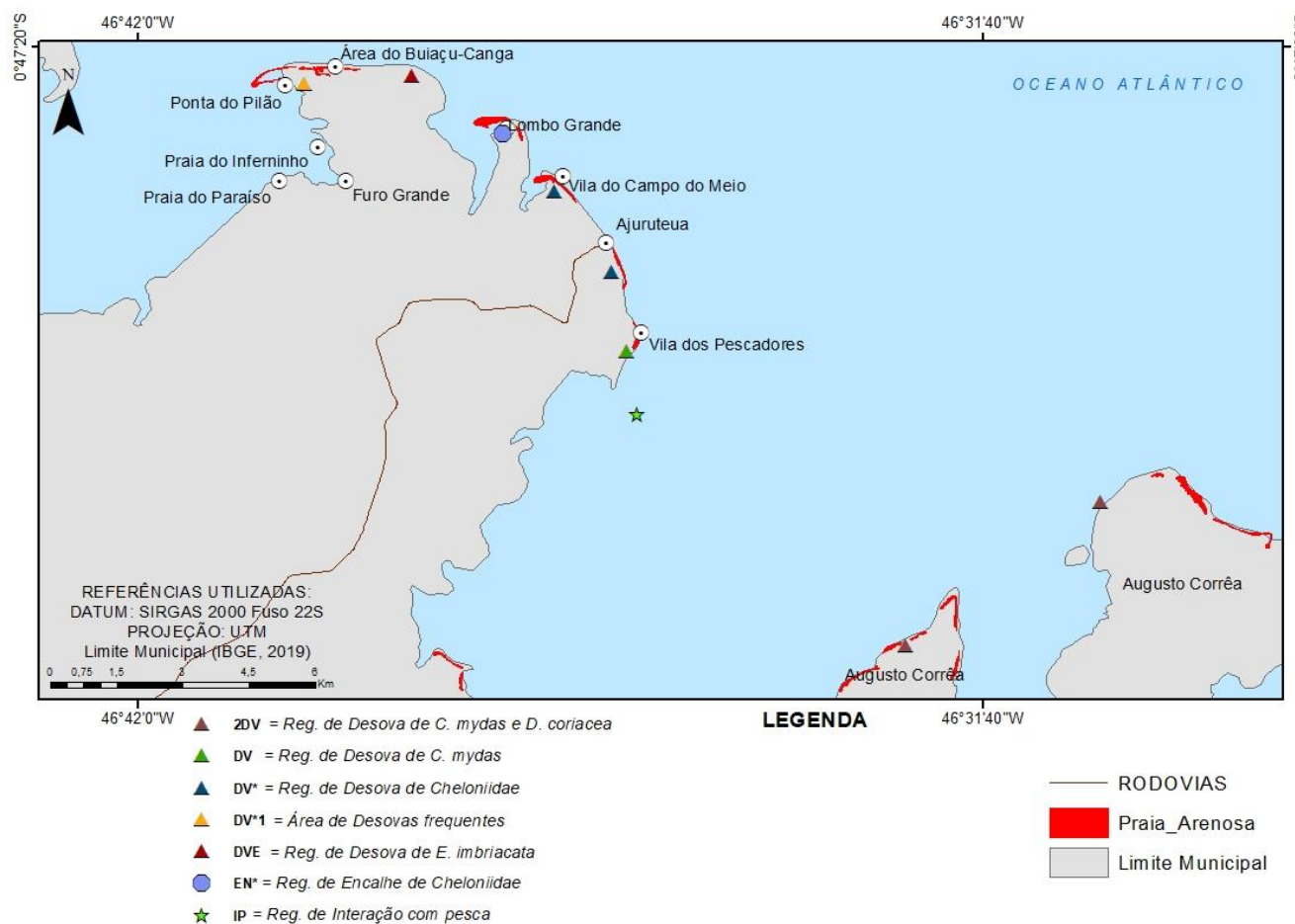


Figura VI.1.3-4 – Mapa gerado durante o mapeamento participativo identificando as áreas de desova de tartarugas marinhas em Ajuruteua/PA.

A **Tabela VI.1.3-1** apresenta os trechos de praias mapeados durante a reunião, com a extensão estimada de cada trecho, informando ainda se a praia está localizada em Unidades de Conservação.

Tabela VI.1.3-1 – *Trechos de praias, com extensão estimada, indicadas durante mapeamento participativo como locais onde ocorreram desova de tartarugas marinhas em Bragança /PA.*

Trecho de Praia	Localizada em UC	Extensão estimada (em km)
Praia de Ajuruteua	Fora de UC	4.0
Área do Buiáçú-Canga	RESEX Caeté-Taperaçu	3.5
Ponta do Pilão	RESEX Caeté-Taperaçu	4.0
Vila dos Pescadores	RESEX Caeté-Taperaçu	2.0
Extensão total estimada		13.5 km

- **Calendário Sazonal de desovas em Ajuruteua:** Os participantes não responderam com precisão quando questionados sobre o período do ano em que há desova e nascimento de filhotes, porém informaram que acreditam que o período de desova seja entre os meses de fevereiro e junho, e nascimento de filhotes, entre os meses de março e agosto.

VI.1.4 Maracanã/PA

A reunião no Município de Maracanã ocorreu no dia 21 de fevereiro de 2022 no Centro Cultural da Igreja São Miguel Arcanjo (**Figura VI.1.4-1**). No total, 56 participantes de 12 instituições estiveram presentes na reunião, conforme **Quadro VI.1.4-1** e a lista de presença (**Anexo 02**).



Figura VI.1.4-1 – Foto da faixa em frente ao local informando data e horário da reunião de Maracanã/PA.

Quadro VI.1.4-1 – Instituições e associações presentes na reunião de Maracanã realizada dia 21/02/2022.

Instituições e associações representadas:
Mineral Engenharia e Meio Ambiente Ltda
Petrobras
Pescadores e Comunitários da Vila do Mota
Pescadores e Comunitários do Povoado de Vista Alegre
Pescadores e Comunitários da Ilha de Fortalezinha
Pescadores e Comunitários da Ilha de Algodoal
Pescadores e Comunitários da Ilha de Camboinha
Pescadores e Comunitários do Município de Curuçá
SEMA Maracanã - Secretaria Municipal de Meio Ambiente de Maracanã
SEMA Curuçá - Secretaria de Meio Ambiente do Município de Curuçá
SEMAP Curuçá - Secretaria de Agricultura e Pesca do Município de Curuçá
Colônia de Pescadores de Curuçá
AUREMAR - Associação dos Usuários da RESEX Marinha de Maracanã
AUREMAG - Associação dos Usuários da RESEX Marinha Mãe Grande de Curuçá

Foi realizada a apresentação do PMDTM (**Figura VI.1.4-2**) seguindo a metodologia descrita anteriormente.

Após a abertura da reunião, a inserção de informações nos mapas se iniciou com a contribuição de todas as associações e instituições dos municípios

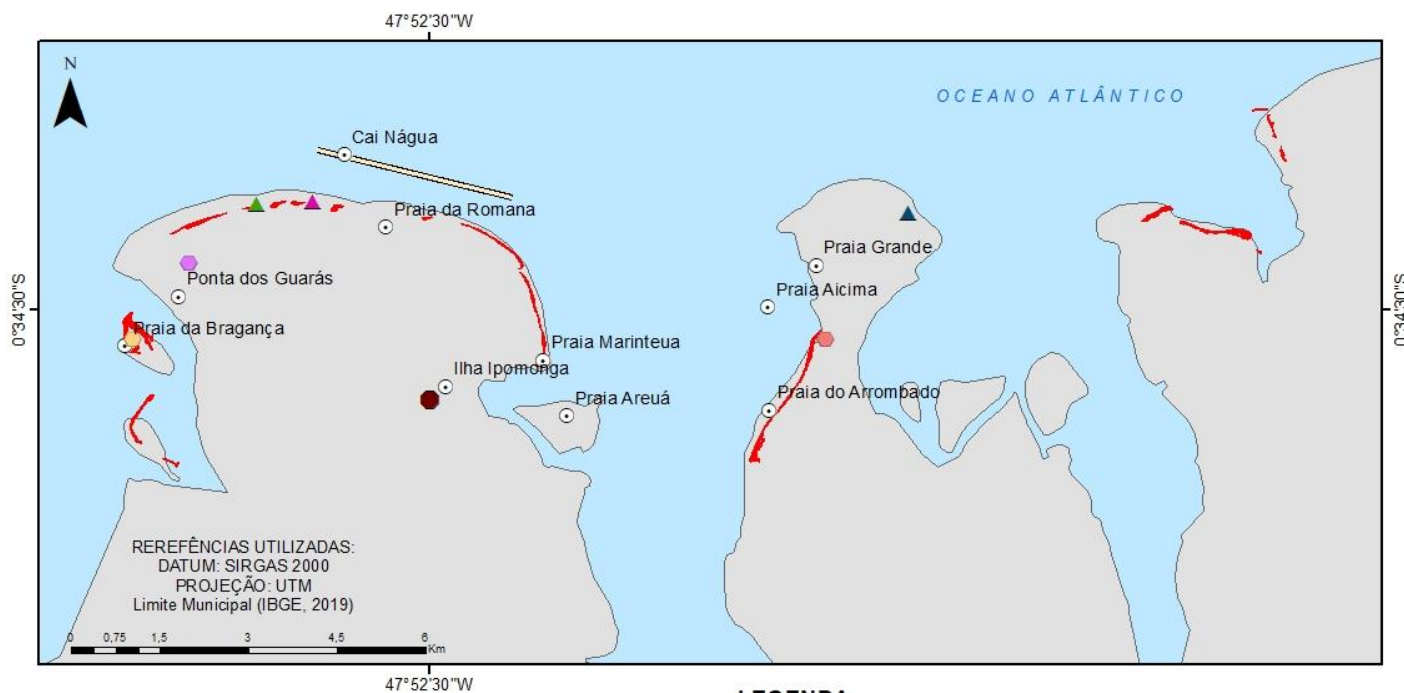
representados (**Figura VI.1.4-3**). As áreas mencionadas como importantes áreas de desovas de tartarugas marinhas, com ocorrência das cinco espécies *D. coriacea* (Tartaruga-de-couro), *C. mydas* (Tartaruga-verde), *E. imbricata* (Tartaruga-de-pente), *L. olivacea* (Tartaruga-oliva), *C. caretta* (Tartaruga-cabeçuda), foram a Praia da Marieta e, na Ilha de Algodal, as praias da Princesa, Fortalezinha (Município de Maracanã), e a Praia da Romana, Cai N'água (nome dado a uma extensão de praia situada na praia da Romana), Praia do Arrombado, Ponta dos Guarás, Praia do Areuá, Praia Grande (Município de Curuçá) (**Figura VI.1.4-4 e Anexo 03**).



Figura VI.1.4-2 – Apresentação dos objetivos do PMDTM em Maracanã/PA.



Figura VI.1.4-3 – Mapeamento participativo realizado na reunião em Maracanã/PA.



- ▲ 3DV = Reg. de Desova de *C. mydas*, *C. caretta*, e *E. imriacata*
- ▲ DV = Reg. de Desova de *C. mydas*
- ▲ DV* = Reg. de Desova de *Cheloniidae*
- DV-EN = Reg. de Desova e Encalhe de *C. mydas* e *L. olivacea*
- OBS1 = Área de avist. freq. de *Cheloniidae*, princ. *C. mydas*
- OBS2 = Área de Desova freq. de *C. mydas* e *L. olivacea*
- OBS3 = Área com muitos encalhes de tart. marinhas

LEGENDA

- Cai Nágua (Bolsão de Areia)
- Praia_Arenosa
- Limite Municipal

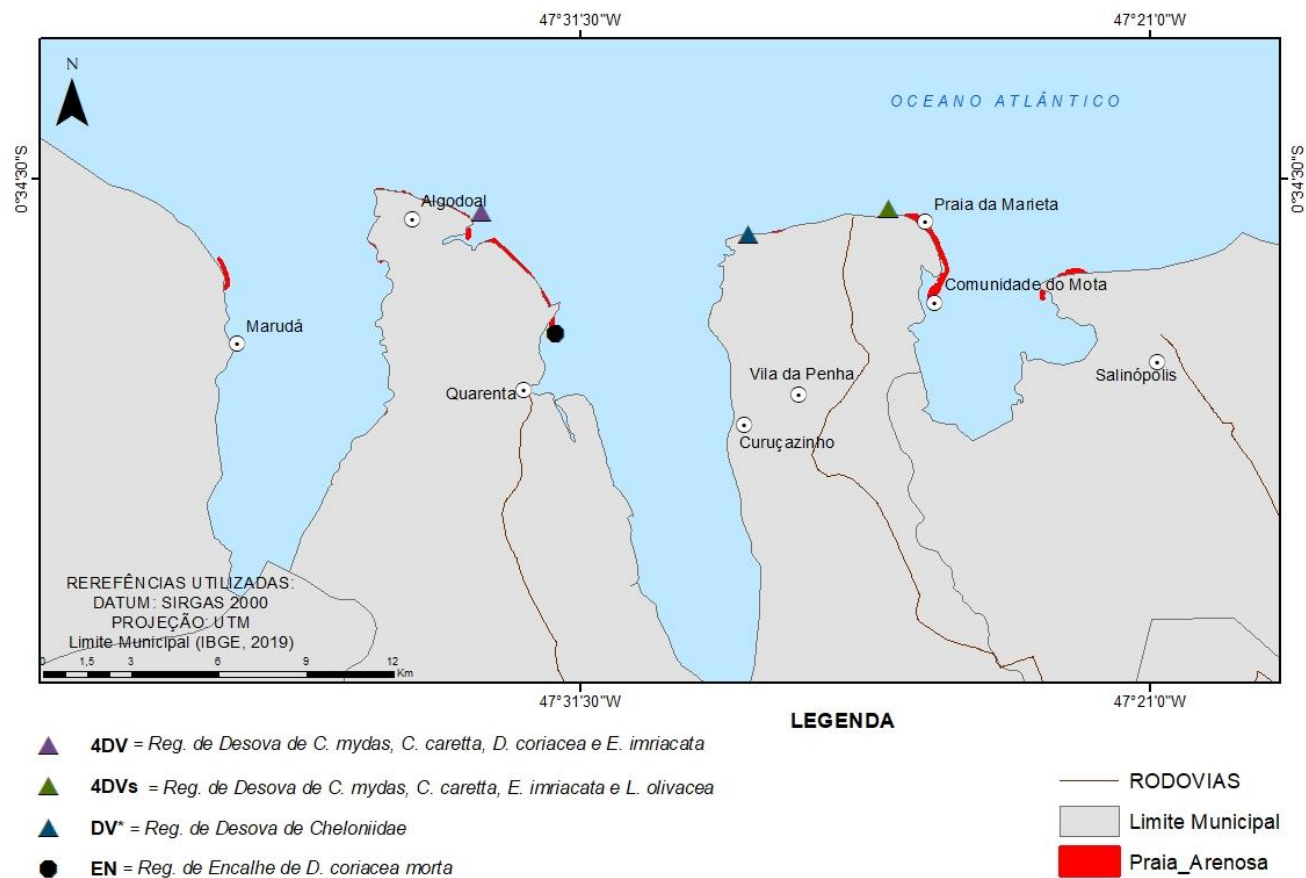


Figura VI.1.4-4 – Mapas gerados durante o mapeamento participativo identificando as áreas de desova de tartarugas marinhas em Maracanã/PA.

Tabela VI.1.4-1 – Trechos de praias, com extensão estimada, indicadas durante mapeamento participativo como locais onde ocorreram desova de tartarugas marinhas em Maracanã/PA.

Trecho de Praia	Localizada em UC	Extensão estimada (em km)
Praia da Marieta	RESEX Maracanã	8.7
Ilha de Algodal	APA Maiandeua	2.8
Ponta dos Guarás	RESEX Mãe Grande de Curuçá	0.82
Praia do Arrombado	RESEX Mãe Grande de Curuçá	3.0
Praia Areuá	RESEX Mãe Grande de Curuçá	0.3
Praia Grande	RESEX Mãe Grande de Curuçá	3.5
Praia da Romana	RESEX Mãe Grande de Curuçá	4.85
Extensão total estimada		23.97 km

- **Calendário Sazonal de desovas em Maracanã:** Os participantes informaram que o período de desova nas localidades destacadas na oficina compreende os meses de janeiro a maio. O nascimento de filhotes compreende os meses de março a agosto. Informaram também que no município de Curuçá, a ocorrência de interação com a pesca se dá ao longo do ano todo.

VI.1.5 Calçoene/AP

A reunião no Município de Calçoene ocorreu no dia 7 de março de 2022 na Praia do Goiabal . Inicialmente a atividade seria realizada na Câmara de Vereadores do Município de Calçoene (**Figura VI.1.5-1**), entretanto no dia anterior houve uma forte chuva que impediu a passagem entre a cidade de Calçoene (local da oficina) e a Praia do Goiabal (local onde moram os pescadores) (**Figura VI.1.5-2**). Diante do fato, e para que a realização da atividade fosse viável, foi necessário mudar o local da reunião para a Praia do Goiabal , na residência do Pescador Senhor Oziel. Desta forma, a presença dos pescadores foi garantida no mapeamento participativo. No total, 10 participantes de duas instituições estiveram presentes na reunião realizada na Praia do Goiabal , conforme **Quadro VI.1.5-1** e a lista de presença (**Anexo 02**).



Figura VI.1.5-1 – Foto da faixa em frente ao local informando data e horário da reunião de Calçoene/AP.



Figura VI.1.5-2 – Foto da estrada que liga a Praia do Goiabal a Calçoene/AP.

Quadro VI.1.5-1 – Instituições e associações presentes na reunião de Calçoene realizada dia 07/03/2022.

Instituições e associações representadas:
Mineral Engenharia e Meio Ambiente Ltda
PETROBRAS
Pescadores e comunidade da Praia do Goiabal
SEMMA Calçoene - Secretaria de meio Ambiente de Calçoene

Dois pescadores e um morador local iniciaram o apontamento nos mapas (**Figura VI.1.5-4**). Vale ressaltar que a Praia do Goiabal é a única praia banhada pelo mar no estado do Amapá e possui apenas quatro famílias de pescadores residentes, os quais informaram que a dinâmica da praia mudou muito e não sabem se continuarão por muito tempo no local. A praia em sua total extensão foi citada como área de desova de tartarugas marinhas, com ocorrência das espécies *D. coriacea* (Tartaruga-de-couro) e *C. mydas* (Tartaruga-verde) (**Figura VI.1.5-5** e **Anexo 03**).



Figura VI.1.5-3 – Apresentação dos objetivos do PMDTM na Praia do Goiabal - Calçoene/AP.



Figura VI.1.5-4 – Mapeamento participativo realizado na reunião na Praia do Goiabal - Calçoene/AP.

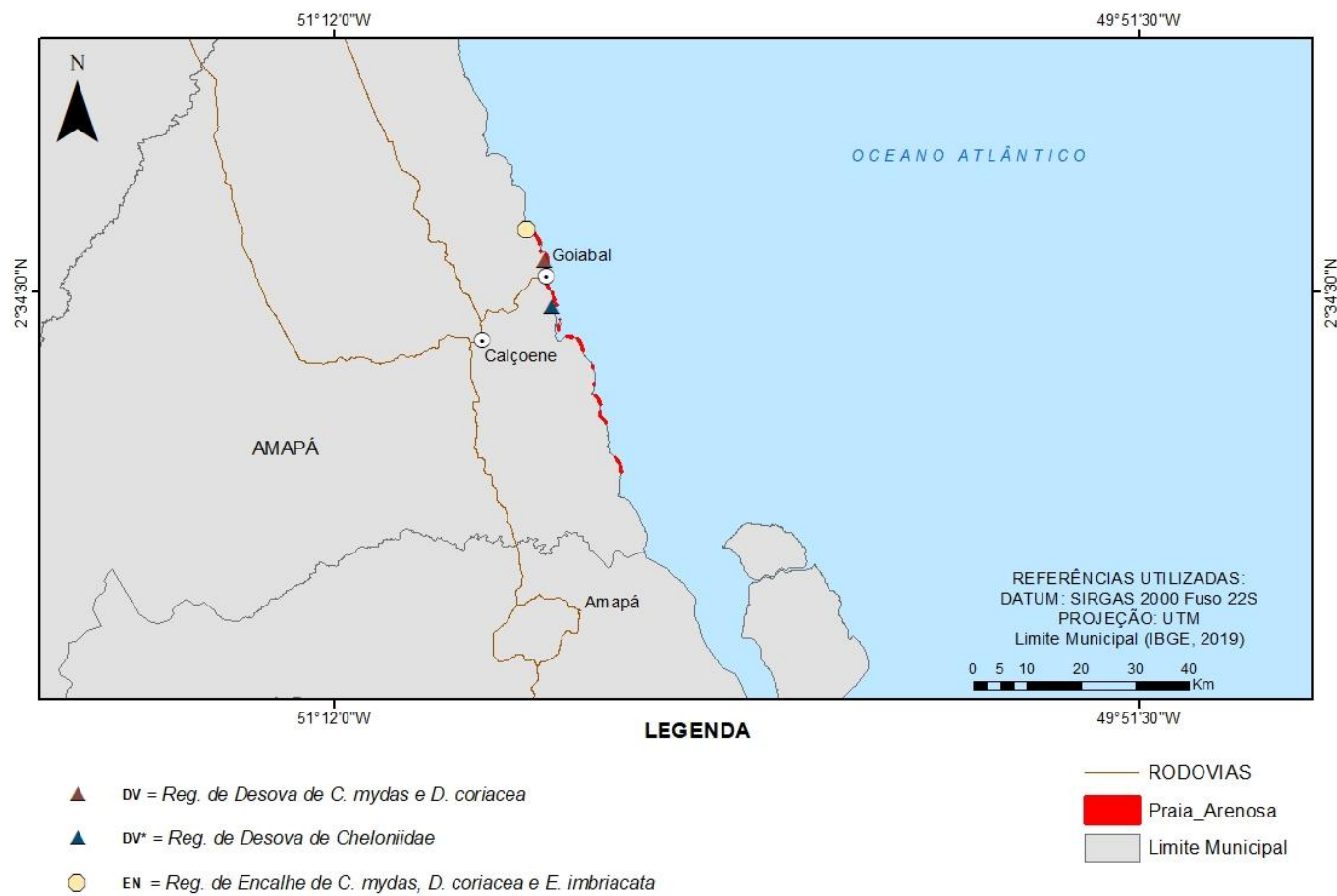


Figura VI.1.5-5 – Mapa gerado durante o mapeamento participativo identificando as áreas de desova de tartarugas marinhas em Calçoene/AP.

Tabela VI.1.5-1 – Trechos de praias, com extensão estimada, indicadas durante mapeamento participativo como locais onde ocorreram desova de tartarugas marinhas na Praia do Goiabal /AP.

Trecho de Praia	Localizada em UC	Extensão estimada (em km)
Praia do Goiabal	Não	6.2
Extensão total estimada		6.2 km

VII DISCUSSÃO

Os mapas gerados a partir das informações obtidas durante todo o mapeamento participativo corrobora com as informações apontadas no Relatório da Etapa 1, apresentam as mesmas quatro áreas sugeridas e algumas outras novas informações, porém, cabe salientar que o nível de detalhamento de acesso, transponibilidade entre os trechos de faixa arenosas adjacentes, assim como a real extensão de área seca das mesmas tendo em vista o amplo regime de maré da região foram essenciais para a escolha das potenciais áreas amostrais .

Dos 21 trechos apontados no relatório da Etapa 1 como praias onde ocorrem desovas de tartarugas marinhas, 16 estão em Unidades de Conservação, sendo quatro RESEX, duas APA's Estaduais e cinco fora das UC's. As RESEX de Caetê-Taperaçu e Mãe Grande apresentam, predominantemente, trechos sem acesso rodoviário e alguns sem comunidades ou povoados.

Com a finalidade de definir a área amostral para composição do Plano de Trabalho, posterior obtenção da ABIO e início da Etapa 3 do PMDTM. A fim de viabilizar os previstos monitoramentos e definir quais estratégias serão utilizadas dentro de cada UC estão sendo agendadas e realizadas reuniões com os gestores das Unidades de Conservação citadas.

As áreas fora de UC's são visitadas para levantamento de informações e comunicação com as respectivas Secretarias de Meio Ambiente para apresentação do projeto e parcerias. A seleção das praias, portanto, considerará, além da aprovação dos gestores da UC a qual a praia pertence, as questões de logística e acesso, estrutura para alojamento e segurança da equipe, como apontado no item 9.4 da Especificação Técnica.

Este relatório conclui a Etapa 2 do PMDTM e suas informações auxiliam na composição do Plano de Trabalho para a execução das etapas 3 e 4.

VIII EQUIPE TÉCNICA

Quadro VIII-1 – Equipe técnica envolvida na execução do projeto de Monitoramento de Desovas de Tartarugas Marinhas (PMDTM).

Empresa Profissional	Formação	Empresa/Instituição	Registro de Classe	CTF AIDA/IBAMA
Marcos Zabini	Engenheiro de Minas	Mineral	CREA-SP: 0600994492	52857
Cláudio de Souza Vieira Junior	Gestão Ambiental	Mineral	CRQ-SP 04267931	735233
Fabio Lira das Candeias Oliveira	Ciências Biológicas	Fundação Pró-TAMAR	CRBio 105.910/08-D	2216482
Eduardo Wigberto Paredes Santos	Veterinário	Mineral	CRMV-PA 04278	8013669
Fernando Siqueira Alvarenga	Ciências Biológicas	Mineral	CRBio 033.119/01-D	2857223
Frederico Tognin	Ciências Biológicas	Fundação Pró-TAMAR	CRBio 99.109/08-D	2287864
Jessica San Martin	Ciências Biológicas	Mineral	CRBio 119.319/06-D	5711650
Jéssyca Freitas Melgaço	Ciências Biológicas	Mineral	CRBio 119.762/06-D	8013672
Joilson Rodrigues dos Santos	Ciências Biológicas	Mineral	Protocolo	8017709
Josie Figueiredo Barbosa	Ciências Biológicas	Mineral	CRBio 73.256/06-D	2675349
Karoline Petrini Pinheiro da Cruz	Veterinária	Mineral	CRMV-PA: 3906	8013622
Ana Carolina Correa de Melo	Ciências Biológicas	Fundação Pró-TAMAR	CRBio 77.005/08-D	5999976
Paulo Hunald Lara	Ciências Biológicas	Fundação Pró-TAMAR	CRBio: 47.789/08-D	2287994
Yaçanã Luana Wiener	Oceanografia	Mineral	Não possui	8025486
Renata Maria Taufer	Oceanografia	Mineral	Não possui	8050501

IX REFERÊNCIAS

ALCORN, J. B. 2000. Borders, Rules and Governance: Mapping to Catalyse Changes in Policy and Management. London: In, **Gatekeeper Series (Sustainable Agric. & Rural Livelihoods Progr.)** N. 91. 24p.

BARBOSA, R. SÁ L.; SANTOS, C.N.; DI PAOLO, D.F.; SARAIVA, L.J.C..2019. Representações sociais acerca das tartarugas marinhas de pescadores artesanais de Ajuruteua, Amazônia costeira, Bragança/Pará, Brasil. **Amazôn. Revista Antropologia** (on line)9 (1):458-480.

BAUDOIN, M.; DE THOISY, B.; CHAMBAULT, P.; BERZINS, R.; ENTRAYGUES, M.; KELLE, L.; et al. (2015). Identification of key marine areas for conservation based on satellite tracking of post-nesting migrating green turtles (*Chelonia mydas*). **Biol. Conserv.**; 184, 36–41.

BRITO, T.P.; DE OLIVEIRA, A.N.D.; DA SILVA, D.A.C.; ROCHAS, J.A.D.S. (2015). **Conhecimento ecológico e captura incidental de tartarugas marinhas em São João de Pirabas, Pará, Brasil**. *Biotemas*, 28, 159.

CHAMBAULT, P.; PINAUD, D.; VANTREPOTTE, V.; KELLE, L.; ENTRAYGUES, M.; GUINET, C.; et al. (2015). Dispersal and diving adjustments of the green turtle *Chelonia mydas* in response to dynamic environmental conditions during post-nesting migration. **PLoS One**, 10, 1–19.

CUNHA, O.R. 1975. Sobre a ocorrência da Tartaruga-de-couro *Dermochelys coriacea* (Linnaeus, 1758) na Foz do Rio Amazonas (*Chelonia*, *Dermochelyidae*). **Boletim do Museu Paraense Emílio Goeldi**. Nova Série. Zoologia. Belém (81). 1-16.nov,1975. il.

DIAS, B.S.; BARBOSA, J.F.; JORDAAN, A..2019. Sea turtles records at the Environmental Protection Area of Algodão- Maiandeuá, Para State, Brasil. **Marine Turtles Newsletter** 158:24-26

FERREIRA, A.R. 1976. Viagens filosóficas pelas capitanias do Grão Pará, Rio Negro Mato Grosso e Cuiabá. **Memórias zoologia e botânica**. PA. Conselho nacional de cultura.

IUCN. 2021. **The IUCN Red List of Threatened Species**. Version 2021-3. <https://www.iucnredlist.org>. Acessado em [15-dez-2021].

ICMBIO. Instituto Chico Mendes de Conservação da Biodiversidade. 2018. **Livro Vermelho da Fauna Brasileira Ameaçada de Extinção: Volume IV - Répteis**. In: Instituto Chico Mendes de Conservação da Biodiversidade. (Org.). Livro Vermelho da Fauna Brasileira Ameaçada de Extinção. Brasília: ICMBio. 252p.

KUMMER, L. 2007. **Metodologia participativa no meio rural**: uma visão interdisciplinar. conceitos, ferramentas e vivências. - Salvador: GTZ. 155p.

MARCOVALDI, M.Â.; LOPEZ, G.G.; SOARES, L.S.; LIMA, E.H.S.M.; THOMÉ, J.C.A.; ALMEIDA, A.P. (2010). Satellite-tracking of female loggerhead turtles highlights fidelity behavior in northeastern Brazil. *Endanger. Species Res.*; 12, 263–272.

MARCOVALDI, M.Â.; LOPEZ, G.G.; SOARES, L.S.; LÓPEZ-MENDILAHARSU, M. (2012). Satellite tracking of hawksbill turtles *Eretmochelys imbricata* nesting in northern Bahia, Brazil: turtle movements and foraging destinations. *Endanger. Species Res.*; 17, 123–132.3(2):200-224.

MARQUEZ, M.R. FAO species catalogue. Vol.11.1990. Sea turtles of the world. An annotated and illustrated catalogue of sea turtle's species know to date. **FAO Fisheries Synopsis** n. 125, v.11.Rome, FAO, 81p.

MEYLAN, A.B.; DONNELLY, M. 1999. Status justification for listing the hawksbill turtle (*Eretmochelys imbricata*) as critically endangered on the 1996 IUCN Red List of Threatened Animals. **Chelonian Conserv. Biol.**

SEIXAS, C.S. 2005. Abordagens e técnicas participativas em gestão de recursos naturais. p: 73-105. In: Vieira, P.F.; Berkes, F.; Seixas, C.S. **Gestão Integrada e Participativa de Recursos Naturais: Conceitos, Métodos e Experiências.** Florianópolis – SC, Secco/APED. 416p.

SFORZA, R.; MARCONDES, A. C. J.; PIZETTA, G. T. 2017. **Guia de Licenciamento Tartarugas Marinhas-Diretrizes para avaliação e mitigação de impactos de empreendimentos costeiros e marinhos.** ICMBio, Brasília, 130.

SILVA, A.C.C.D.; SANTOS, E.A.P.; OLIVEIRA, F.L.C.; WEBER, M.I.; BATISTA, J.A.F.; SERAFINI, T.Z.; et al. (2011). Satellite-tracking reveals multiple foraging strategies and threats for olive ridley turtles in Brazil. **Mar. Ecol. Prog. Ser.**; 443, 237–247.

WARISS-FIGUEIREDO, M.; CARMO, N.S.; ALBURQUEQUE, A.; PEZZUTI, J.C.B. (2008). Occurrence of sea turtles in the coast of Pará, Brazil. In: **The 6th World Congress of Herpetology.** Manaus, Brazil, p. 218.

ANEXOS

ANEXO 01 – LISTA DAS PARTES INTERESSADAS

CALÇOENE -AP					
LOCALIDADE	NOME	INSTITUIÇÃO	CARGO	TELEFONE	E-MAIL
Calçoene	Alan Santos Sousa	SEMMA	Secretário	(96) 984243368	alan_sousa-ap@hotmail.com
Calçoene	Rosenelson dos Anjos Chagas	SECRETARIA MUNICIPAL DE AGRICULTURA PESCA E ABASTECIMENTO	Secretário	(96) 991614909	netodiegochagas@gmail.com
Calçoene	Cláudio Botelho Cavalcante	SINDICATO DOS PEQUENOS E MEDIOS ARMADORES DE PESCA DOS ESTADOS DO PARÁ E AMAPÁ – SINDPAM.		(91) 98121-6122	sindipampaap@gmail.com
Calçoene	Lucélia dos Santos Costa	COLÔNIA DE PESCADORES	Presidente	(96) 984005157	luceliacosta2135@gmail.com
MARACANÃ -PA					
LOCALIDADE	NOME	INSTITUIÇÃO	CARGO	TELEFONE	E-MAIL
Maracanã	Diego Lopes	IDEFLOR-BIO	Gestor da APA Algodoal	(91) 985267025	lopes.dl238@gmail.com
Maracanã	Gerencia	IDEFLOR-BIO			grre.idellon@gmail.com
Maracanã	Institucional	IDEFLOR-BIO			dgmuc.secretaria@gmail.com
Maracanã	Caio José de Lima Rabelo	SEMMA	Sec. de Meio Ambiente Maracanã	(91) 983788234	rabelo22caio@gmail.com
Maracanã	Laercio de Sousa Amoras	AUREMA	presidente	(91) 984119007	smsmaracana@uol.com.br
Maracanã	Alessandro Silva Marçal	ICMBIO	Chefe do NGI ICMbio Salgado Paraense	(91) 992676452 /(91) 33661377	ngisalgadoparaense@icmbio.gov.br
Maracanã	Valdenize	SINDICATO DOS PESCADORES ARTESANAIS E AQUICULTORES DO MUNICÍPIO DE MARACANÃ	Presidente	(91) 999139434	
SALINÓPOLIS-PA					
LOCALIDADE	NOME	INSTITUIÇÃO	CARGO	TELEFONE	E-MAIL
Salinópolis	Silvan Sérgio Cardoso	SEMMA	Secretário de Meio Ambiente	(91) 983729662	semmasalinopolis@gmail.com
Salinópolis	Zaira Monik Nunes de Barros	SEMMA	Bióloga	(91) 983729662	semmasalinopolis@gmail.com
Salinópolis	Major Adolfo Luiz Monteiro Lopes	CORPO DE BOMBEIROS	Major	(91) 996089238	13gbm.salinas@gmail.com
Salinópolis	Marcilene da Silva da Silva	COLÔNIA DE PESCADORES	Presidente	(91) 986262528	presidente2019ms@gmail.com
Salinópolis	Marcelo Guedes de Oliveira	ASSOC. BARRAQUEIROS	Presidente	(91)984952304	glauceksantos@gmail.com

Salinópolis	Edna Cristina da Costa Barros	UAB BIOLOGIA	Coordenadora	(91) 983626269	crisca.barros@yahoo.com.br
Salinópolis	Maria José	ASSOCIAÇÃO DE PESCADORES, AQUICULTORES E AGRICULTORES DO RIO URINDEUA	Presidente		
Salinópolis	DR.Vando José Costa Gomes	UFPA	Coordenador Campos UFPA Salinopolis	(91) 991827681	vandogomes@ufpa.br
BRAGANÇA-PA					
LOCALIDADE	NOME	INSTITUIÇÃO	CARGO	TELEFONE	E-MAIL
Bragança	Francisco de Assis de Sousa	ASSOCIAÇÃO DOS MORADORES DA PRAIA DE AJURUTEUA	Presidente	(91) 99603-3165 / (91) 98495-4604	ajuruteua@gmail.com
Bragança	Adriene de Nazaré Paixão Reis	ASSOCIAÇÃO DOS PESCADORES ARTESANAIS E PRODUTORES RURAIS DE CARATATEUA/BRAGANÇA -PA	Presidente	(91) 98863-6119	reisadriene1@gmail.com
Bragança	José Nazareno Sousa dos Santos	ASSOCIAÇÃO DOS PESCADORES DA VILA DO BONIFÁCIO	Presidente	(91) 98761-5220	
Bragança	Benedito Faustino da Silva Alves	ASSOCIAÇÃO DOS PESCADORES DE CURRAL DE BRAGANÇA - PA	Presidente	(91) 98704-0353 / (91) 98011-2865	associaçãodepescadoresdecurral@gmail.com
Bragança	Maria Liliane Quadros de Lima	ASSOCIAÇÃO DOS RURALISTA E PESCADORES DA VILA DO CASTELO	Representante	(91) 98173-2309	marialiliane921@gmail.com
Bragança	Gildo Elesbão S0ares da Silva Fialho	ASSOCIAÇÃO RURAL DOS MORADORES DE TAMATATEUA	Representante	(91) 9992392265	gildoelesbaojunior@gmail.com
Bragança	Marcus Emanuel Barroncas Fernandes	ASSOCIAÇÃO P/ O DESENVOLVIMENTO SOCIAL E CONSERVAÇÃO DOS AMBIENTES DA COSTA AMAZÔNICA BRASILEIRA – SARAMBUÍ	Representante	(91) 98893-5795	sarambui@sarambui.org mebf@ufpa.com.br
Bragança	Luciane Maria Risuenho Abdon	CAMARA DE DIRIGENTES LOJISTA DE BRAGANÇA - PA	Presidente	(91) 3425-1755 / 2122 / 2588	cdlbragancapa@yahoo.com.br
Bragança	Fernando Antonio Santana Reis	CAMARA MUNICIPAL DE BRAGANÇA-PA	Presidente	(91) 98281-3130	camarabrag@hotmail.com
Bragança	Bruno Anderson Pereira Nosaky	COAMB	Presidente	(91) 98514-5075	bruno@coamb.coop.br

Bragança	Antonia Maria da Silva Ramos	COLONIA DOS PESCADORES Z-17	Presidente	(91) 98230-4884	coloniadebraganca@gmail.com
Bragança	Francisco Mendes	COMISSÃO PARLAMENTAR DE AGRICULTURA E PESCA DE BRAGANÇA	Vereador / Presidente da Comissão	(91) 98313-2020 / (91) 98518-1763 (ASSESSORIA)	adelinobrges1@gmail.com
Bragança	Danilo Cesar Lima Gardunho	CONSELHO MUNICIPAL DE AQUICULTURA E PESCA DO MUNICIPIO DE BRAGANÇA	Presidente	(91) 98363-1166	comdepa@braganca.pa.gov.br
Bragança	Lauro Cardeiro	CONSELHO MUNICIPAL DE MEIO AMBIENTE DE BRAGANÇA-PA	Presidente		
Bragança	Iricina Aviz de Oliveira	CONSELHO PASTORAL DOS PESCADORES – CPP	Coordenação Regional	(91) 98241-9892.	cppnorte.cnbbn2@gmail.com
Bragança	Manoel Fernandes Ribeiro Junior	COOPERATIVA MISTA DE PESCA E AQUICULTURA DO NORDESTE DO PARÁ – COOMPESCAR	Presidente	(91) 98808-2012 / (91) 98295-4220	coompescar@gmail.com
Bragança	Ubiranilso Santos de Oliveira	DEFESA CIVIL DE BRAGANÇA - PA	Coordenador	(91) 98375-0924	compdecbrg@outlook.com
Bragança	Israel Francisco do Nascimento	GRUPO ACORDO DE PESCA DO ALTO RIO CAETÉ	Representante	(91) 98479-1817	joaofariasep@gmail.com
Bragança	José Luis Quadros Farias	GRUPO DE PESCADORES DE AJURUTEUA	Representante	(91) 98927-1181	joaofariasep@gmail.com
Bragança	MSC. Danilo Silveira da Cunha	IFPA	Diretor Geral	(91) 98950-9007	dg.braganca@ifpa.edu.br / gabinete.braganca@ifpa.edu.br
Bragança	Ana Patricia Reis da Silva	INSTITUTO NOVA AMAZÔNIA	Presidente	(91) 98858-6911	contato@institutoina.org
Bragança	DR. Francisco Carlos Alberto Fonteles Holanda	LABORATÓRIO DE PESCA E NAVEGAÇÃO/UFPA	Pesquisador/Responsável	(91) 98196-0853	fcholanda@ufpa.br
Bragança	Josiel Barbosa Vasconcelos	NÚCLEO DE GESTÃO INTEGRADA ICMBIO BRAGANÇA	Gestor	(93) 98134-5067	josielvasconcelos@icmbio.gov.br
Bragança	Dr Nils Edvin Asp Neto	PESQUISADOR	Pesquisador	(91) 99184-5918	nilsasp@ufpa.br / nilsasp74@gmail.com
Bragança	Raimundo Nonato de Oliveira	PREFEITURA MUNICIPAL DE BRAGANÇA - PA	Prefeito	(91) 98436-9679	segab@braganca.pa.gov.br
Bragança	MSC. Jhon Lennon Silva Gomes	PROJETO MANGUES DA AMAZONIA	Gestor	(91) 98252-7556	jhon.epesca@gmail.com

Bragança	Jorge Luis Monteiro da Silva	SECRETARIA MUNICIPAL DE AGRICULTURA	Secretário	(91) 98851-7773	semagri.braganca@gmail.com
Bragança	DR. Danilo César Lima Gardunho	SECRETARIA MUNICIPAL DE AQUIULTURA E PESCA DE BRAGANÇA - PA	Secretário	(91) 98363-1166	semmap@braganca.pa.gov.br / danieloclgardunho@gmail.com
Bragança	Lauro Cordeiro	SECRETARIA MUNICIPAL DE MEIO AMBIENTE DE BRAGANÇA - PA	Secretário	(91) 98855-2726	semma@braganca.pa.gov.br
Bragança	Vinicius Reis de Oliveira	SECRETARIA MUNICIPAL DE TURISMO	Secretário	(91) 981392009	vinibraganca@hotmail.com
Bragança	Claudio Botelho Cavalcante	SINDICATO DOS PEQUENOS E MEDIOS ARMADORES DE PESCA DOS ESTADOS DO PARÁ E AMAPÁ – SINDPAM.	Presidente	(91) 98121-6122	sindipampaap@gmail.com
Bragança	Ana Carla Silva e Silva	SINDICATO DOS TRABALHADORES E TRABALHADORAS RURAIS DE BRAGANÇA - PA	Presidente	(91) 99965-3309	anacarlasilva.j@gmail.com
Bragança	DR. Francisco Pereira de Oliveira	UFPA	Coorden. Campus BRAGANÇA-PA	(91) 98103-0461	folineiranono@yahoo.com.br / franoliveira@ufpa.br
SOURE-PA					
LOCALIDADE	NOME	INSTITUIÇÃO	CARGO	TELEFONE	E-MAIL
Soure	Lucio José Oliveira Nascimento	AMCOC	Lider da Comunidade	(91) 993936859	15oliveiralucio@gmail.com
Soure	Manuela Nunes Gonçalves	SEMMA	Sec. Meio Ambiente Soure	(91) 993053556	manununes1986@gmail.com
Soure	Paulo César Jesus Torres	ASSUREMAS	Presidente	(91) 993143387	assuremas@gmail.com
Soure	Anderson Maia	UFPA	Professor respons. Polo UFPA soure	(91) 989314017	
Soure	Edicinamar Rocha	AAECPAM(ASSOCIAÇÃO DOS ARTESÃOS ESPORTE CULTURA E PESCADORES ARTESANAL DO MARAJÓ)	Responsável	(91) 993355402	edicinamarrocha@hotmail.com
Soure	Lisangela Cassiano	ICMBIO SOURE	Responsável		lisangela.cassiano@icmbio.gov.br

Soure	Jeferson	ASPAC (ASSOCIAÇÃO DE PESCADORES DE ARARARUNA DO SOURE)	Presidente	(91) 989148501	aspacsoure70@gmail.com
Soure	Simone gomes	ASPAAMMS(ASSOCIAÇÃO DOS PESCADORES ARTESANAIS AQUICULTORES E MARISQUEIROS DO MUNICÍPIO DE SOURE)	Presidente	(91) 99202 9237	simonesecpesca@hotmail.com
Soure	Anderson Barbosa	ADCPACMS(ASSOCIAÇÃO DE DESENVOLVIMENTO COMUNITÁRIO DE PESCADORES ARTESANAIS E CAMAROEIROS DO MUNICIPIO DE SOURE)	Presidente	(91) 984607734	andersonbarbosa@hotmail.com
Soure	Ivo Pascoal Pereira da Silva	APPMS(ASSOCIAÇÃO PRODURTIVA DOS PESCADORES ARTESANAIS MUNICIPIO DE SOURE)	Presidente	(91) 91542201	ascema2013@hotmail.com

ANEXO 02 – LISTAS DE PRESENCAS



OFICINA DE MAPEAMENTO PARTICIPATIVO DAS ÁREAS DE DESOVA DE TARTARUGAS MARINHAS E APRESENTAÇÃO DO PMDTM

Lista de presença

Local: Comunidade Cajú-Uma / Saçu-Pa - Data: 07/02/22

NOME	INSTITUIÇÃO / LOCAL	CONTATO
Guca Lourenço S. Neto	SCMBio / Saçu	984767452
Paulo César Lourenço	ASSUREMAS	843143387
Mônica do Socorro P. Alch	Comunidade, Resqueiro	982243035
Valdeir de S. Medeiros	Comunidade (Cajú-Uma)	
Ízabel Cristina O. Nascimento	Comunidade (Cajú-Uma)	
Sra. Lúcia Brito	Comunidade (Cajú-Uma)	993037292
Fátima de Cássia	Comunidade (Cajú-Uma)	
Thamiris S. da M. P.	ASSUREMAS	
Angela Siqueira	cajú-uma	99966-1112
Jacile Carvalho Silva	ASSUREMAS	
Belia Karine Marques	ASSUREMAS	
Fátima T. Hillberg	Assuremas (Campus)	Resqueiro 996318291
Ducirafra Figueredo	ASSUREMAS / AMUS	991864729
Rosemeire S. Trindade	ASSUREMAS	am.br.saçu@vahoo.com.br
Clair da S. Souza	Club Papanca B. Nova	
Conceição de M.S.		987794589
Pamelli Christiany Mendes	Ula do Resqueiro	982848192
Mariana Lima dos Santos	COM. CAJÚ-UMA	
Benedita U	alcaçofa	
Arlete de Santo Antônio	ASSUREMAS	
Roberto M. da S.	PREST. DE	0196120000
ANAVITÓRIA	cajú-uma	
George Gabriel dos S. P. Filho	ASSUREMAS	987344252
Raimunda Heloisa	cajú-uma	
Rayone Carvalho	cajú-uma	9-91-60-10-44
Felipe Silva	Cajú-Uma	
Luiz G. P. Pereira Junior	SCMBio / RESQUEIRO	91-988759225
Carolina E. Borges	TURISTA	51 985915498
Claudia Sumian	UFPA	985249457

A realização do Projeto de Monitoramento de Desovas de Tartarugas Marinhas é uma medida de mitigação exigida pelo licenciamento ambiental federal, conduzido pelo IBAMA.



Responsável Técnico



Órgão licenciador



Empreendedor





**OFICINA DE MAPEAMENTO PARTICIPATIVO DAS ÁREAS
DE DESOVA DE TARTARUGAS MARINHAS E
APRESENTAÇÃO DO PMDTM**



Lista de presença

Local: Salmópolis - Data: 14/02/22

NOME	INSTITUIÇÃO / LOCAL	CONTATO
Alin Marin Testa	Mineral Engenharia	11. 99611. 2439
Claudio Souza	Mineral Engenharia	11. 3037. 4420
Monica Bezario	Petrobras	21. 99411. 7303
Elisa Uening	Petrobras	21. 98112. 4731
Miriam Corvici	Praxis Espacial	91. 98418. 6451
Cláudia de Fátima Sperto	UFPA	91. 98954. 7672
Paula Moura	Câmara	91. 98291. 8918
JESSICA ADRIELI SILVA	Sec. de Administração	91. 98114. 4236
ZAIRA MONIK	SEMMA	91. 98372. 4662
JOAO CARVALHO -	UFPA	47. 99963. 8966
JULIO CEZAR MELO	PESCADOR PONTA SOFIA	91. 99309. 7711
CARMELO PROCOPIO JR.	AMOR VELHO	91. 98156. 9234
OSVALDO NELSON R. SILVA	AMOR VELHO	91. 99377. 0521
LINDOMAR MIRANDA	UFPA	91. 991690515
VANDO GOMES	UFPA	91. 99182. 7681
NAIRA SANTOS	ASSOCIAÇÃO DOS BARRAQUEIROS	91. 98558. 0673
MICHEL NUNES	SEMMA	91. 98177. 2507
SILVAN CARDOZO	SEMMA	91. 98508. 2651
IVONE OLIVEIRA	CDL	91. 99132. 2932
CARLOS LUIS MALICHESTER	ASS. BARRAQUEIROS ATALIA	91. 99153. 1232
JOSÉ CORREIA DA SILVA	SEMAGRE SAL	91. 98288. 1817
LUIZ AFONSO O. NASCIMENTO	SEMAGRE SAL	91. 98207. 3688
RAIANA DE ALAUSO RIBEIRO	ASCOM	75 91. 99120. 2774
JÉSSICA SAN MARTIN MATOS	Projeto Sumará	91. 98057. 7427
JOSIE FIGUEIREDO BARBOSA	MINERAL	91. 98406. 4557
JOÃO PAULO DE ASSIS	Comunidade	91. 98298. 4032

A realização do Projeto de Monitoramento de Desovas de Tartarugas Marinhas é uma medida de mitigação exigida pelo licenciamento ambiental federal, conduzido pelo IBAMA.

	<p>Responsável Técnico</p> 	<p>Órgão Licenciador</p> 	<p>Empreendedor</p> 
---	--	--	---



**OFICINA DE MAPEAMENTO PARTICIPATIVO DAS ÁREAS
DE DESOVA DE TARTARUGAS MARINHAS E
APRESENTAÇÃO DO PMDTM**

Lista de presença

Local: Ajuntena, Bragança - Data: 18/02/2022

NOME	INSTITUIÇÃO / LOCAL	CONTATO
Francisco Borges	Petrobriãs	21 99797 8546
Carlos Holanda	UFPA	91 981960853
EMYLLE PAIXÃO	Sarambuí	91 996275399
Tania do Socorro Barbosa	ASSUREMACAPA	91 991536523
José Wilson Dias Sompaió	Sarambuí	
MADSON GALVÃO	Sarambuí	91 99119 4813
José Salustiano	Sarambuí	91 98491 5425
Ana Raquel Leite	INA	91 982834775
Weciane Ferreira Amis	Projeto Rede do Bem	91 98443 7381
Marcius Fernandes	UFPA	91 98893 5795
Daniel Gomes de Sousa	Sarambuí	91 98431 4764
Carriolano Cordoso Silva	Colônia de Pescadores	91 98805 0662
Nils Asp	UFPA	91 99184 5918
Antônio Costa Melo	Vila dos Pescadores	
Rusthe Bozano	Vila dos Pescadores	
Elder Silva	Secretaria de Pesca	91 92075 6162
Tatiana Silva dos Santos	Comunidade Zonitácio	91 98553 5093
ALCI Pinheiro	Comité Reser	91 9 9262 1923
Manoel Ramos	Comunidade Zonitácio	91 98434 5598
Maryllim Oliveira	Vila dos Pescadores	91 98052 3954
Denis Domingues	ICMBio	91 98166 2457
José Antero dos Santos	Colônia de Pescadores	
Marco Aurélio da Silva	JEMBIO	93 99231 7289
Taysa Silva Sousa	ICMBio	91 98734 7048
Tamila Y. N. Cunha	ICMBio	91 98395 2056
Andrezza Aniz	SEMMA Primavera	91 98517 1137
David Cavalho Urquiza	SEMAP	91 98350 6185
Franisca Rodrigues dos Reis	Sindicato Pescador	91 99991 9290
Lucas Oliveira da Silva	UFPA	91 8567 1954

A realização do Projeto de Monitoramento de Desovas de Tartarugas Marinhas é uma medida de mitigação exigida pelo licenciamento ambiental federal, conduzido pelo IBAMA.



Responsável Técnico



Orgão licenciador



Empreendedor





**OFICINA DE MAPEAMENTO PARTICIPATIVO DAS ÁREAS
DE DESOVA DE TARTARUGAS MARINHAS E
APRESENTAÇÃO DO PMDTM**

Lista de presença

Local: Ajurutua / Bragança - Data: 18/02/22

NOME	INSTITUIÇÃO / LOCAL	CONTATO
Mairros Melo	Pescador/Vila dos Pescadores	
Carlel Alcantara	Ritobrials	
John Lennon Gomes	Mangues da Amazônia	91-98252-7556
Almir Silva	Assuremacata	91-98448-3422
Indira A.L. Eyzaguirre	Ass. Saramuí	91-98537-5539
Ana Patricia Reis	Int. Nova Amazônia-Brag.	91-98058-6911
Rita de Cassia	"	91-98729-1732
Elizeu Ferreira Assis	Vila dos pescadores	91-98148-0963
Cleudson Gomes	IFPA	91-98129-3342
Ana Clara Silva	IFPA	91-98422-7424
Reginaldo Ferreira	Vila dos pescadores	
Zezinho Kiall	Vila dos pescadores	91-98479-2337
Alvino Melo	Vila dos pescadores	
Deborah Castro	ICMBio-Bragança	98-98100-0299
Edilson Melo	ICMBio	91-99603-2133
Lena Claudia de Oliveira	ICMBio	91-98829-1644
Jose Berges	ICMBio	91-98877-1593
João Augusto	Sema primavera	91-98627-2298
Luis Mario Mesquita	Sema primavera	91-98475-5683
Maria Liliane	Ass. Vilado Castelo	91-98173-2309
Adriana Cecim	UFPA-Belem	91-98712-9349
José Luis Farias	Campo do Meio	91-98927-1181
Adria Freitas	Semape -PMB	91-98738-1723
Karina Fernandes	IFPA	91-98095-3833
Raquel Nascimento	Semapa-Bragança	91-99224-2513
Bruno Nozaki	COAMB	91-98514-5075
Rozivan Pereira	Semape	91-99360-9674
Jessica Mota	Semapa	91-98084-2043
Silas Martins	Vila dos Pescadores	91-98533-9936

A realização do Projeto de Monitoramento de Desovas de Tartarugas Marinhas é uma medida de mitigação exigida pelo licenciamento ambiental federal, conduzido pelo IBAMA.



Responsável Técnico



Órgão licenciador



Empreendedor





**OFICINA DE MAPEAMENTO PARTICIPATIVO DAS ÁREAS
DE DESOVA DE TARTARUGAS MARINHAS E
APRESENTAÇÃO DO PMDTM**

56

Lista de presença

Local: Maracão - Data: 23/02/22

NOME	INSTITUIÇÃO / LOCAL	CONTATO
Luigi Ruvira	Mota	91. 93532475
Jairo Fouas	Mota	91. 93532475
Valdemir Teixeira	Mota	91. 985 89 7838
João Gomes	Mota	91. 85299226
Antônio Evangelista	Mota	- " -
Wagner Teixeira	Mota	91. 91805176
Edmilson de Silva	Mota	91. 984548533
Suzano Pereira	Mota	83.984475603
Jorge Lucas Espírito Santo	Mota	93.984475603
Lucas Lima	Maracão	91.988373739
Wilton Junion	Maracão - Prefeitura	93.984908357
Francisco Borges	Petropolis	21.997978546
Giule Oliveira	Petropolis	21.995589229
Caio Bobelo	Maracão - Prefeitura	91.93788234
Diego Lopes	Maracão	93.985267025
Thiago Correia	Famblyne	91.991388349
Aleiane Alves	Algodão	91.98379547
Marcelo Maximino	Algodão	91.985476299
Jeanne Puchala	Algodão	92.99341649
Abato Guirra	Maracão	91.96050487
Pi Cardoso	Combariba	- " -
Silvia Reis	Curuçá	93.988228337
Nilson Monteiro	Curuçá	91.993872646
Maria de Fátima	Curuçá	91.993872636
Francisco Sousa	Curuçá	93.992015332
Arnaldo Martins	Curuçá	- " -
Luana Churro	Bragança	93.992194678
Jaice Monteiro	Curuçá	91.987386025
Lucas Henrique	Curuçá	93.984167262

A realização do Projeto de Monitoramento de Desovas de Tartarugas Marinhas é uma medida de mitigação exigida pelo licenciamento ambiental federal, conduzido pelo IBAMA.



Responsável Técnico



Órgão licenciador



Empreendedor





OFICINA DE MAPEAMENTO PARTICIPATIVO DAS ÁREAS DE DESOVA DE TARTARUGAS MARINHAS E APRESENTAÇÃO DO PMDTM

Lista de presença

Local: Maracanã - Data: 21/02/2022

NOME	INSTITUIÇÃO / LOCAL	CONTATO
Tadeu da Cruz e Silva	Associação de Pesca ^{húica}	
Flávia Teixeira da Cruz	Comunidade nata	91 98400-8239
Bruna Daniele da Cruz Monteiro	"	91 99169 9228
Se Antonio Carlos Farias	"	984893233
Cilene do Sacramento Monteiro	^{hótopo} Vista Alegre	98437 1324
Jose Raimundo Neta da Silva	Comunidade nata	-
Gleiciano Teixeira da Cruz	"	91 98621-1567
Dominio Nunes da Cruz	"	91 99624 6719
Isaías Sousa Amorim	AUREMP	8411 9007
Trinham Monteiro	Algodão	98457-0195
Eduardo Jorge A. Pedrosa	Algodão	9922 48712
Alvi Moura de Souza	Municipal	11-99611-2439
Cláudio Souza	Municipal	11 3037-4420
Dinora Santana	Comunidade nata	91 98543 6980
Rafael Nascimento Tondos	ASCOM - Maracanã	91 9 8448-6426
Françisco Carlos Costa	Algodão	91 99365-6106
Vitor Hugo Romão	Maracanã	91-98462-6993
Simeon Neto	Munic. SEMA	91-89948616
Lucas Henrique	Munic. SEMA	91-84467262
Jonatas Monteiro	Munic. SEMA	91-87386025
Rafael Romão	Munic. SEMPAD	91-991098112
Flávia Teixeira	VILA FORTALEZINHA	91-91-298591
Junior Costa	curuca / Pescador	91 99148 3303
Jose Garcia	curuca / Pescador	91 992027480
Jose Figueiredo Barbosa	Municipal	91-98406-4557
Flávia San Martin Mates	Projeto Surucaná	91 98057 7427
Flávia Relvas	Projeto Surucaná	91 99296-6674

A realização do Projeto de Monitoramento de Desovas de Tartarugas Marinhas é uma medida de mitigação exigida pelo licenciamento ambiental federal, conduzido pelo IBAMA.



Responsável Técnico



Órgão licenciador

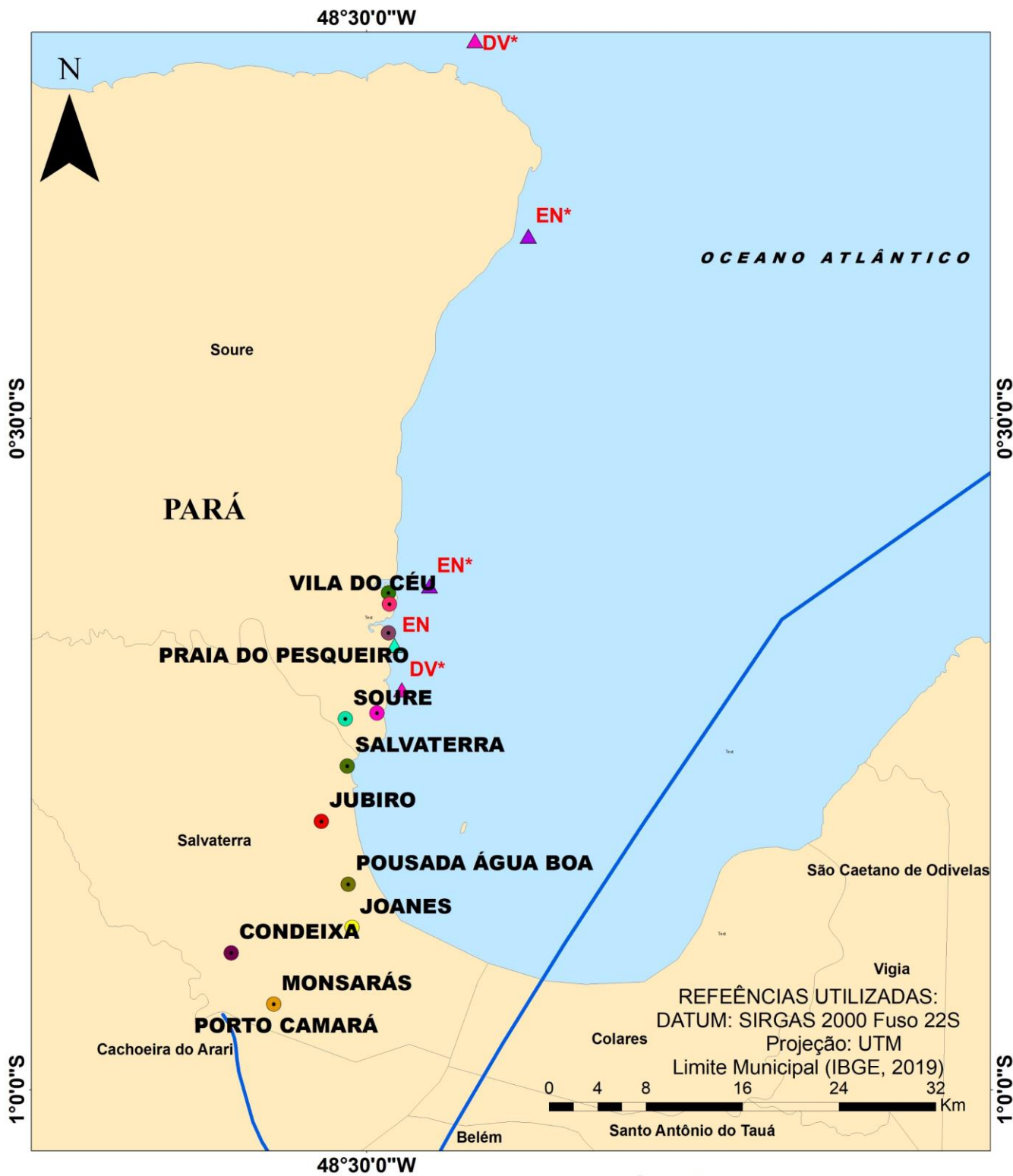


Empreendedor



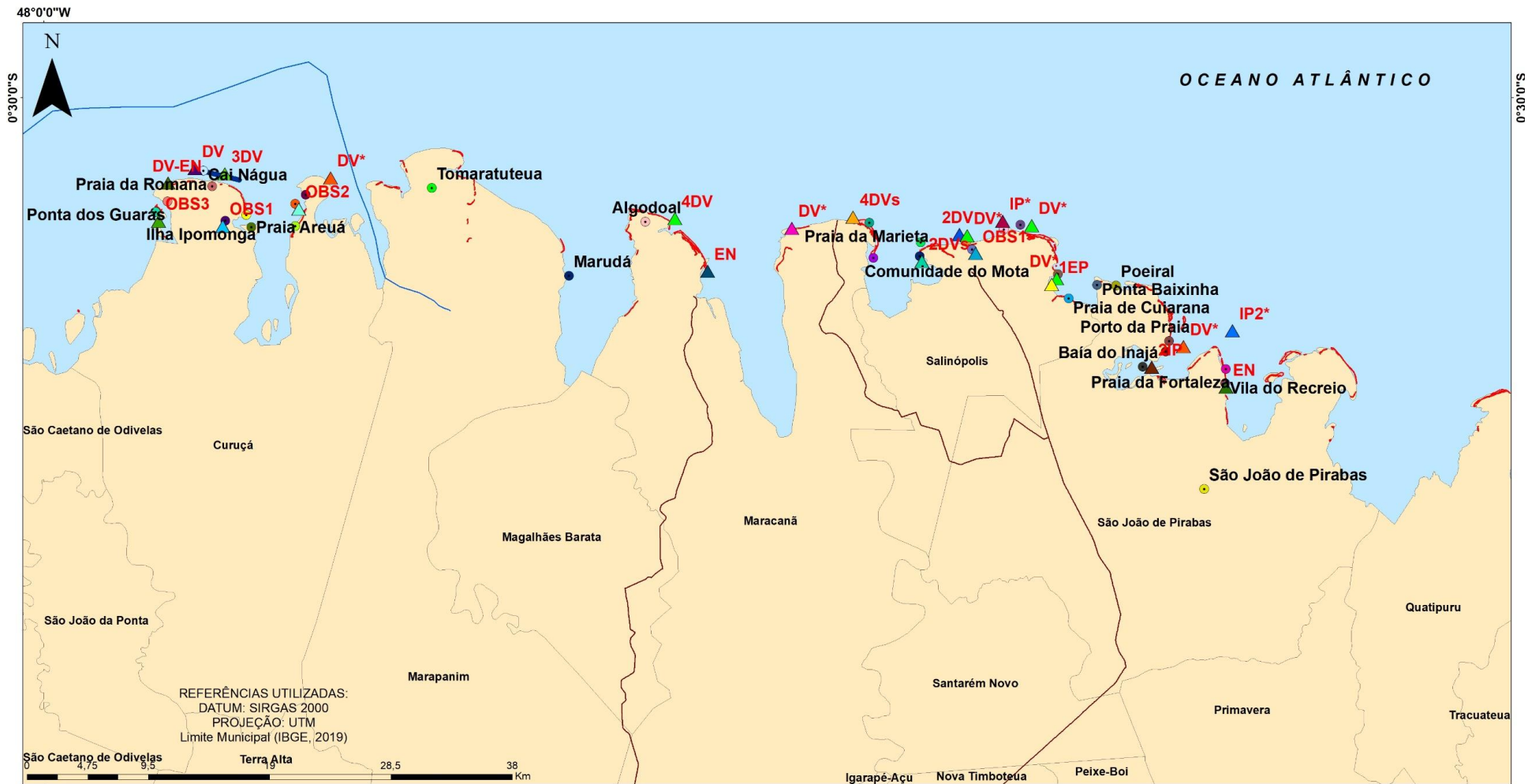
***ANEXO 03 – MAPAS E SHAPEFILES ELABORADOS ATRAVÉS
DAS INFORMAÇÕES DO MAPEAMENTO PARTICIPATIVO***

(Shapefiles disponibilizados em formato digital)



LEGENDA

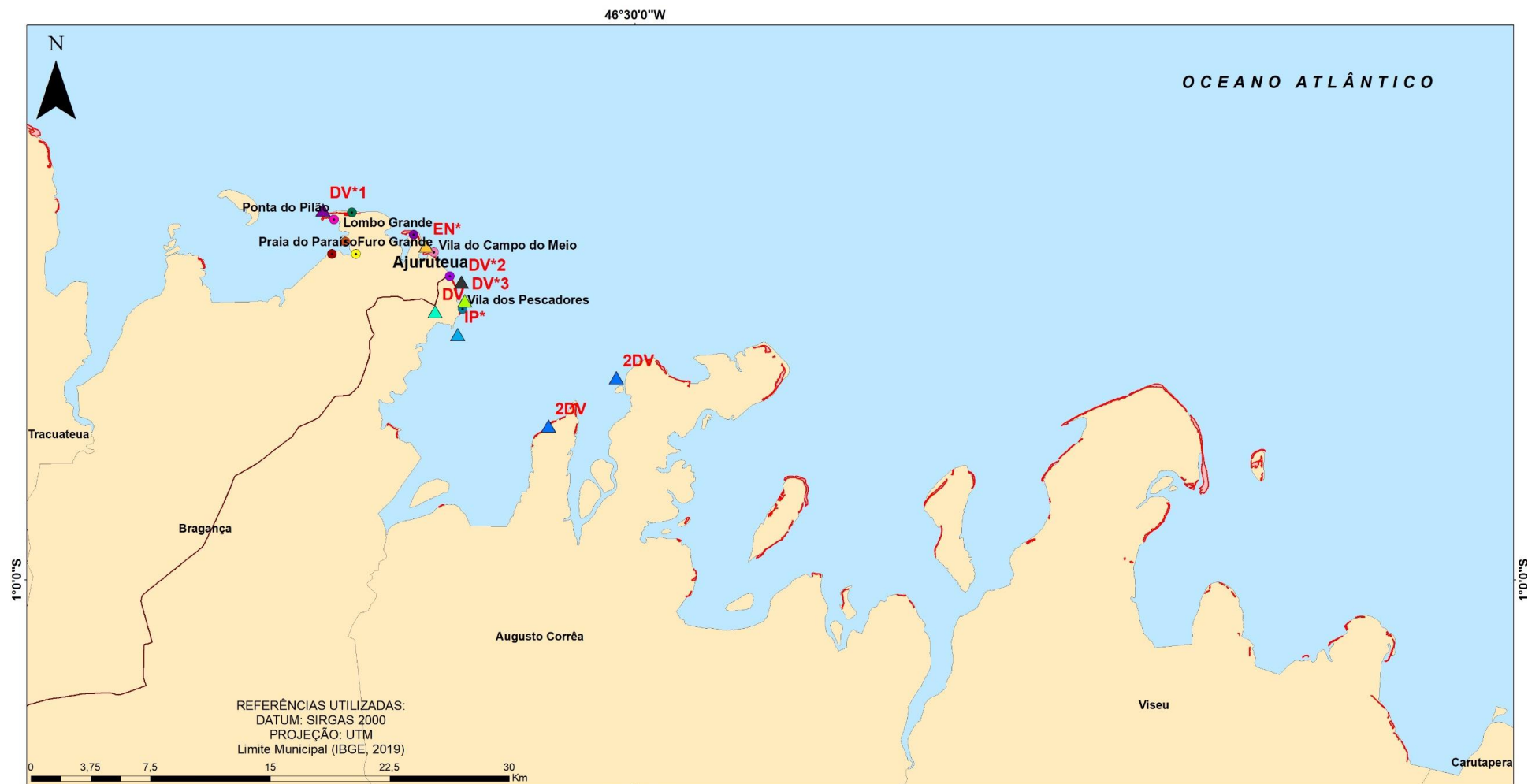
- ▲ DV* Reg. de *Desova de Cheloniidae sp.*
- ▲ EN Reg. de *L. olivacea* adulto encalhado vivo na praia
- ▲ EN* Reg. de *Cheloniidae sp.* adulto encalhado morto na praia
- HIDROVIAS
- Limite Municipal



48°0'0"W

- | | | | |
|---|--|---|--------------------|
| ▲ 3DV Reg. de Desova de <i>C. mydas</i> , <i>C. caretta</i> e <i>E. imbricata</i> | ▲ 4DV Reg. de Desova de <i>C. mydas</i> , <i>C. caretta</i> , <i>E. imbricata</i> e <i>D. coriacea</i> | ▲ 1EP Reg. de <i>E. imbricata</i> int. com art. de pesca | — RODOVIAS |
| ▲ DV Reg. de Desova de <i>C. mydas</i> | ▲ 4DV _s Reg. de Desova de <i>C. mydas</i> , <i>C. caretta</i> , <i>D. coriacea</i> e <i>L. olivacea</i> | ▲ 2DV Reg. de Desova de <i>C. caretta</i> e <i>E. imbricata</i> | — HIDROVIAS |
| ▲ DV* Reg. de Desova de <i>Cheloniidae</i> sp. | ▲ DV* Reg. de Desova de <i>Cheloniidae</i> sp. | ▲ 2DV _s Reg. de Desova de <i>C. mydas</i> e <i>D. coriacea</i> | — CaiNágua |
| ▲ DV-EN Reg. de Desova e Encalhe de <i>C. mydas</i> e <i>L. olivacea</i> | ▲ EN Reg. de Encalhe de <i>D. coriacea</i> | ▲ DV* Reg. de Desova de <i>Cheloniidae</i> sp. | ■ Praia_Arenosa |
| ▲ OBS1 Área de avist. freq. de <i>Cheloniidae</i> sp. prin. <i>C. mydas</i> | ▲ 2IP Reg. de <i>C. mydas</i> e <i>C. caretta</i> , int. com pesca | ▲ IP* Área de freq. int. de <i>Cheloniidae</i> sp. com art. de pesca | ■ Limite Municipal |
| ▲ OBS2 Área de Desova freq. de <i>C. mydas</i> e <i>L. olivacea</i> | ▲ DV* Área com desova freq. de <i>Cheloniidae</i> sp. | ▲ OBS1 Área de fácil avist. de tart. marinhas | |
| ▲ OBS3 Área de muitos encalhes de tart. marinhas | ▲ EN Reg. de uma tart. morta na praia | | |
| | ▲ IP2* Área com fre. interação de tart. com art. de pesca | | |

48°0'0"W



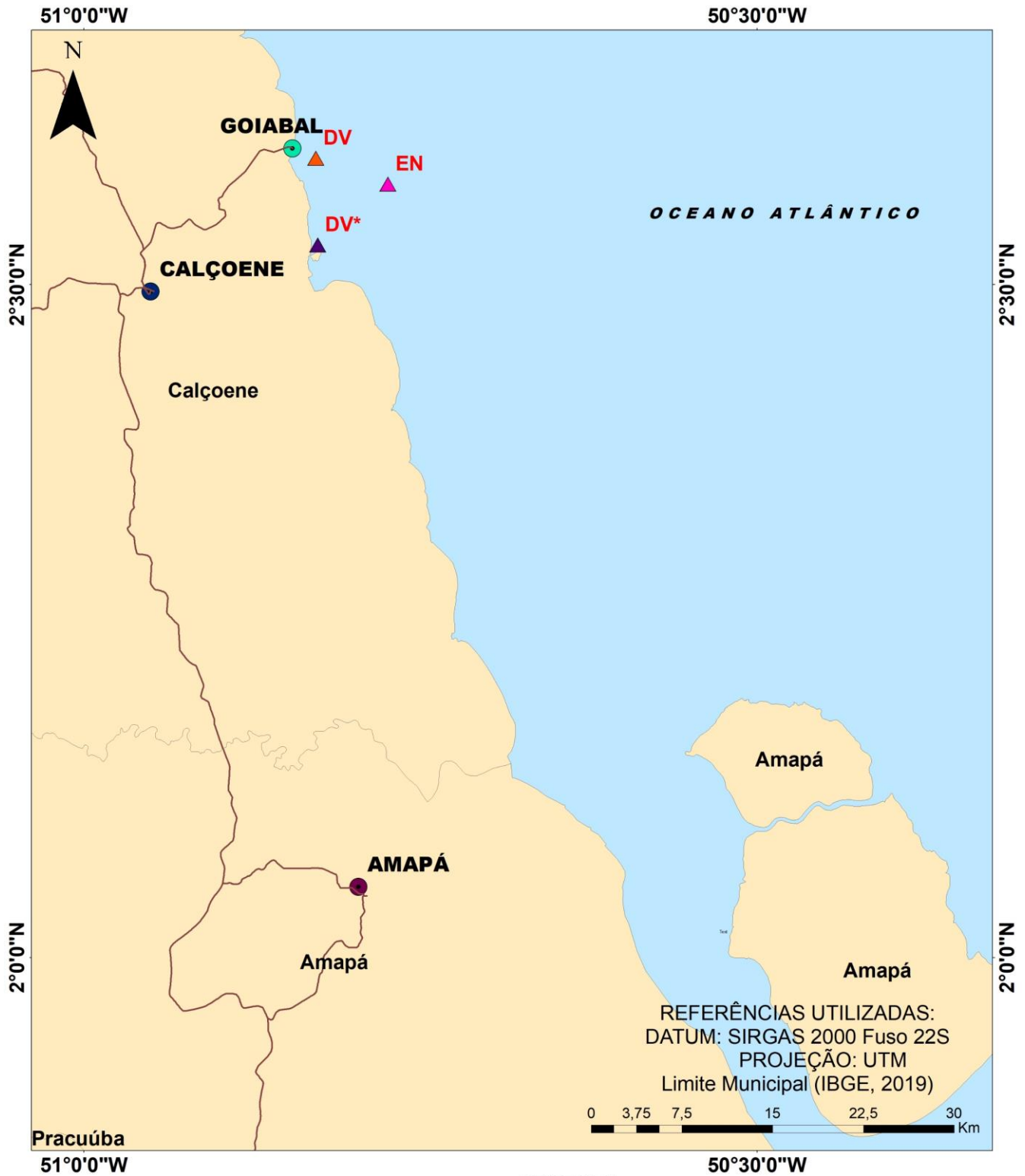
REFERÊNCIAS UTILIZADAS:
 DATUM: SIRGAS 2000
 PROJEÇÃO: UTM
 Limite Municipal (IBGE, 2019)

LEGENDA

- ▲ 2DV Reg. de Desova de *C. mydas* e *D. coriacea*
- ▲ DV Reg. de Desova de *E. imbricata*
- ▲ DV*1 Local indent. como área de desovas freq.
- ▲ DV*2 Reg. de Desova de *Cheloniidae* sp.
- ▲ DV*3 Reg. de Desova de *Cheloniidae* sp.
- ▲ EN* Reg. de Encalhe de *Cheloniidae* sp.
- ▲ IP* Reg. de Interação com pesca.

LEGENDA

- RODOVIAS
- Praia_Arenosa
- Limite Municipal



LEGENDA

- ▲ DV Reg. de Desova de *C. mydas* e *D. coriacea*

▲ DV* Reg. de Desova de *Cheloniidae* sp.

▲ EN Reg. de Encalhe de *C. mydas*, *D. coriacea* e *E. imbricata*
- RODOVIAS

Limite Municipal

ANEXO 04 – CTF DA EQUIPE TÉCNICA



CADASTRO TÉCNICO FEDERAL
CERTIFICADO DE REGULARIDADE - CR

Registro n.º	Data da consulta:	CR emitido em:	CR válido até:
52869	22/12/2021	22/12/2021	22/03/2022

Dados básicos:

CNPJ : 02.761.715/0001-92
Razão Social : MINERAL ENGENHARIA E MEIO AMBIENTE LTDA
Nome fantasia : MINERAL ENGENHARIA E MEIO AMBIENTE LTDA
Data de abertura : 22/05/1997

Endereço:

logradouro: RUA VITAL BRASIL
N.º: 177 Complemento: CONJUNTO 804
Bairro: BUTANTA Município: SAO PAULO
CEP: 05503-001 UF: SP

Cadastro Técnico Federal de Atividades e Instrumentos de Defesa Ambiental – CTF/AIDA

Código	Atividade
0003-00	Consultoria técnica

Conforme dados disponíveis na presente data, CERTIFICA-SE que a pessoa jurídica está em conformidade com as obrigações cadastrais do CTF/AIDA.

A inscrição no Cadastro Técnico Federal de Atividades e Instrumentos de Defesa Ambiental – CTF/AIDA constitui declaração, pela pessoa jurídica, de observância dos padrões técnicos normativos estabelecidos pela Associação Brasileira de Normas Técnicas – ABNT, pelo Instituto Nacional de Metrologia, Qualidade e Tecnologia – INMETRO e pelo Conselho Nacional de Meio Ambiente - CONAMA.

O Certificado de Regularidade emitido pelo CTF/AIDA não desobriga a pessoa inscrita de obter licenças, autorizações, permissões, concessões, alvarás e demais documentos exigíveis por instituições federais, estaduais, distritais ou municipais para o exercício de suas atividades, especialmente os documentos de responsabilidade técnica, qualquer o tipo e conforme regulamentação do respectivo Conselho de Fiscalização Profissional, quando exigíveis.

O Certificado de Regularidade no CTF/AIDA não produz qualquer efeito quanto à qualificação e à habilitação técnica da pessoa jurídica inscrita.

Chave de autenticação	67CRVC2Z5NS9Y9IJ
------------------------------	------------------



Ministério do Meio Ambiente
Instituto Brasileiro do Meio Ambiente e dos Recursos Naturais Renováveis
**CADASTRO TÉCNICO FEDERAL DE ATIVIDADES E
INSTRUMENTOS DE DEFESA AMBIENTAL**



COMPROVANTE DE INSCRIÇÃO

Data de última atualização:	29/07/2015	Data de validade:	18/12/2022
CPF: 022.527.638-09			
NOME: MARCOS EDUARDO ZABINI			
LOGRADOURO: R: MOURATO COELHO			
N.º: 90	COMPLEMENTO: 21		
MUNICÍPIO: SAO PAULO		UF: SAO PAULO	
Ocupações e áreas de atividades declaradas:			
Engenheiro de Minas (Lavra a Céu Aberto)			
Prestar consultoria e assistência técnica			
09/07/1990			

TERMOS DA INSCRIÇÃO NO CTF/AIDA

A inscrição no Cadastro Técnico Federal de Atividades e Instrumentos de Defesa Ambiental – CTF/AIDA constitui declaração, pela pessoa física, do cumprimento de exigências específicas de qualificação ou de limites de atuação que porventura sejam determinados pelo respectivo Conselho de Fiscalização Profissional.

A inscrição no CTF/AIDA não desobriga a pessoa física da obtenção de:

- i) licenças, autorizações, permissões, concessões, ou alvarás;
- ii) documentos de responsabilidade técnica, qualquer o tipo e conforme regulamentação do respectivo Conselho de Fiscalização Profissional;
- iii) demais documentos exigíveis por órgãos e entidades federais, distritais, estaduais e municipais para o exercício de suas atividades; e
- iv) do Comprovante de Inscrição e do Certificado de Regularidade emitidos pelo Cadastro Técnico Federal de Atividades Potencialmente Poluidoras e Utilizadoras de Recursos Ambientais - CTF/APP, quando esses também forem exigíveis.

O Comprovante de Inscrição no CTF/AIDA não produz qualquer efeito quanto à qualificação e à habilitação técnica da pessoa física inscrita.



Ministério do Meio Ambiente
Instituto Brasileiro do Meio Ambiente e dos Recursos Naturais Renováveis
CADASTRO TÉCNICO FEDERAL
CERTIFICADO DE REGULARIDADE - CR



Registro n.º	Data da consulta:	CR emitido em:	CR válido até:
7352533	23/02/2022	23/02/2022	23/05/2022

Dados básicos:

CPF: 003.265.917-29
Nome: CLAUDIO DE SOUZA VIEIRA JUNIOR

Endereço:

logradouro: RUA OSMAR NUNES
N.º: 421 Complemento: APTO 804
Bairro: SÃO JOÃO Município: ITAJAI
CEP: 88304-520 UF: SC

Cadastro Técnico Federal de Atividades e Instrumentos de Defesa Ambiental – CTF/AIDA

Código CBO	Ocupação	Área de Atividade
2140-10	Tecnólogo em Meio Ambiente	Prestar consultoria, assistência e assessoria

Conforme dados disponíveis na presente data, CERTIFICA-SE que a pessoa física está em conformidade com as obrigações cadastrais do CTF/AIDA.

A inscrição no Cadastro Técnico Federal de Atividades e Instrumentos de Defesa Ambiental – CTF/AIDA constitui declaração, pela pessoa física, do cumprimento de exigências específicas de qualificação ou de limites de atuação que porventura sejam determinados pelo respectivo Conselho de Fiscalização Profissional.

O Certificado de Regularidade emitido pelo CTF/AIDA não desobriga a pessoa inscrita de obter licenças, autorizações, permissões, concessões, alvarás e demais documentos exigíveis por instituições federais, estaduais, distritais ou municipais para o exercício de suas atividades, especialmente os documentos de responsabilidade técnica, qualquer o tipo e conforme regulamentação do respectivo Conselho de Fiscalização Profissional, quando exigíveis.

O Certificado de Regularidade no CTF/AIDA não produz qualquer efeito quanto à qualificação e à habilitação técnica da pessoa física inscrita.

Chave de autenticação	JBN7XKFSCX9DZMNV
------------------------------	------------------



CADASTRO TÉCNICO FEDERAL
CERTIFICADO DE REGULARIDADE - CR

Registro n.º	Data da consulta:	CR emitido em:	CR válido até:
2216482	28/02/2022	28/02/2022	31/05/2022

Dados básicos:

CPF: 695.127.875-04
Nome: FÁBIO LIRA DAS CANDEIAS OLIVEIRA

Endereço:

logradouro: RUA FATIMA MARIA CHAGAS
N.º: 261 Complemento: SERIGY BL 03 AP 304
Bairro: JABOTIANA Município: ARACAJU
CEP: 49095-793 UF: SE

Cadastro Técnico Federal de Atividades e Instrumentos de Defesa Ambiental – CTF/AIDA

Código CBO	Ocupação	Área de Atividade
2211-05	Biólogo	Realizar consultoria e assessoria na área biológica e ambiental

Conforme dados disponíveis na presente data, CERTIFICA-SE que a pessoa física está em conformidade com as obrigações cadastrais do CTF/AIDA.

A inscrição no Cadastro Técnico Federal de Atividades e Instrumentos de Defesa Ambiental – CTF/AIDA constitui declaração, pela pessoa física, do cumprimento de exigências específicas de qualificação ou de limites de atuação que porventura sejam determinados pelo respectivo Conselho de Fiscalização Profissional.

O Certificado de Regularidade emitido pelo CTF/AIDA não desobriga a pessoa inscrita de obter licenças, autorizações, permissões, concessões, alvarás e demais documentos exigíveis por instituições federais, estaduais, distritais ou municipais para o exercício de suas atividades, especialmente os documentos de responsabilidade técnica, qualquer o tipo e conforme regulamentação do respectivo Conselho de Fiscalização Profissional, quando exigíveis.

O Certificado de Regularidade no CTF/AIDA não produz qualquer efeito quanto à qualificação e à habilitação técnica da pessoa física inscrita.

Chave de autenticação	SBU8LAS7CXR3DXWD
------------------------------	------------------



CADASTRO TÉCNICO FEDERAL
CERTIFICADO DE REGULARIDADE - CR

Registro n.º	Data da consulta:	CR emitido em:	CR válido até:
8013669	29/03/2022	29/03/2022	29/06/2022

Dados básicos:

CPF: 006.550.792-46

Nome: EDUARDO WIGBERTO PAREDES SANTOS

Endereço:

logradouro: CONJUNTO TAPAJÓS RUA ASSUAN

N.º: 18 Complemento:

Bairro: TAPANÃ Município: BELEM

CEP: 66833-290 UF: PA

**Cadastro Técnico Federal de Atividades Potencialmente Poluidoras
e Utilizadoras de Recursos Ambientais – CTF/APP**

Código	Descrição
20-6	Exploração de recursos aquáticos vivos

Conforme dados disponíveis na presente data, CERTIFICA-SE que a pessoa física está em conformidade com as obrigações cadastrais e de prestação de informações ambientais sobre as atividades desenvolvidas sob controle e fiscalização do Ibama, por meio do CTF/APP.

O Certificado de Regularidade emitido pelo CTF/APP não desobriga a pessoa inscrita de obter licenças, autorizações, permissões, concessões, alvarás e demais documentos exigíveis por instituições federais, estaduais, distritais ou municipais para o exercício de suas atividades

O Certificado de Regularidade emitido pelo CTF/APP não habilita o transporte e produtos e subprodutos florestais e faunísticos.

Cadastro Técnico Federal de Atividades e Instrumentos de Defesa Ambiental – CTF/AIDA

Código CBO	Ocupação	Área de Atividade
2233-05	Médico Veterinário	Atuar na preservação ambiental

Conforme dados disponíveis na presente data, CERTIFICA-SE que a pessoa física está em conformidade com as obrigações cadastrais do CTF/AIDA.

A inscrição no Cadastro Técnico Federal de Atividades e Instrumentos de Defesa Ambiental – CTF/AIDA constitui declaração, pela pessoa física, do cumprimento de exigências específicas de qualificação ou de limites de atuação que porventura sejam determinados pelo respectivo Conselho de Fiscalização Profissional.

O Certificado de Regularidade emitido pelo CTF/AIDA não desobriga a pessoa inscrita de obter licenças, autorizações, permissões, concessões, alvarás e demais documentos exigíveis por instituições federais, estaduais, distritais ou municipais para o exercício de suas atividades, especialmente os documentos de responsabilidade técnica, qualquer o tipo e conforme regulamentação do respectivo Conselho de Fiscalização Profissional, quando exigíveis.

O Certificado de Regularidade no CTF/AIDA não produz qualquer efeito quanto à qualificação e à habilitação técnica da pessoa física inscrita.

Chave de autenticação	QVXCRFEQR6TIPFA4
------------------------------	------------------



CADASTRO TÉCNICO FEDERAL
CERTIFICADO DE REGULARIDADE - CR

Registro n.º	Data da consulta:	CR emitido em:	CR válido até:
2857223	23/02/2022	23/02/2022	23/05/2022

Dados básicos:

CPF: 159.090.598-90

Nome: FERNANDO SIQUEIRA ALVARENGA

Endereço:

logradouro: RUA TAPAJÓS Nº 245

N.º: 245 Complemento:

Bairro: BARRA DA LAGOA Município: UBATUBA

CEP: 11689-028 UF: SP

**Cadastro Técnico Federal de Atividades Potencialmente Poluidoras
e Utilizadoras de Recursos Ambientais – CTF/APP**

Código	Descrição
20-5	Utilização do patrimônio genético natural

Conforme dados disponíveis na presente data, CERTIFICA-SE que a pessoa física está em conformidade com as obrigações cadastrais e de prestação de informações ambientais sobre as atividades desenvolvidas sob controle e fiscalização do Ibama, por meio do CTF/APP.

O Certificado de Regularidade emitido pelo CTF/APP não desobriga a pessoa inscrita de obter licenças, autorizações, permissões, concessões, alvarás e demais documentos exigíveis por instituições federais, estaduais, distritais ou municipais para o exercício de suas atividades

O Certificado de Regularidade emitido pelo CTF/APP não habilita o transporte e produtos e subprodutos florestais e faunísticos.

Cadastro Técnico Federal de Atividades e Instrumentos de Defesa Ambiental – CTF/AIDA

Código CBO	Ocupação	Área de Atividade
2211-05	Biólogo	Realizar consultoria e assessoria na área biológica e ambiental

Conforme dados disponíveis na presente data, CERTIFICA-SE que a pessoa física está em conformidade com as obrigações cadastrais do CTF/AIDA.

A inscrição no Cadastro Técnico Federal de Atividades e Instrumentos de Defesa Ambiental – CTF/AIDA constitui declaração, pela pessoa física, do cumprimento de exigências específicas de qualificação ou de limites de atuação que porventura sejam determinados pelo respectivo Conselho de Fiscalização Profissional.

O Certificado de Regularidade emitido pelo CTF/AIDA não desobriga a pessoa inscrita de obter licenças, autorizações, permissões, concessões, alvarás e demais documentos exigíveis por instituições federais, estaduais, distritais ou municipais para o exercício de suas atividades, especialmente os documentos de responsabilidade técnica, qualquer o tipo e conforme regulamentação do respectivo Conselho de Fiscalização Profissional, quando exigíveis.

O Certificado de Regularidade no CTF/AIDA não produz qualquer efeito quanto à qualificação e à habilitação técnica da pessoa física inscrita.

Chave de autenticação	MLEBB5717J24BJUP
------------------------------	------------------



**MINISTÉRIO DO MEIO AMBIENTE
INSTITUTO BRASILEIRO DO MEIO AMBIENTE E DOS RECURSOS NATURAIS RENOVÁVEIS**

CONSULTA CONSOLIDADA DOS DADOS DA INSCRIÇÃO DE PESSOA FÍSICA NO CTF/AIDA

Dados básicos:

Nome: FREDERICO TOGNIN

CPF: 285.392.548-08

Data de Nascimento: 19/09/1981

Sexo: Masculino

Nº documento de identidade: 321287186

Data de expedição: 23/09/2013

Órgão emissor: SSP

UF de emissão: SP

Nome da mãe: LEONILDA CEREZINO TOGNIN

Situação cadastral: Ativo

Última alteração da inscrição: 30/03/2022

Certificado digital:

Endereços:

Endereço:

Logradouro: RUA RUBENS GUELLI

Nº: 134

Complemento: SL 307

Bairro: ITAIGARA

Município: SALVADOR

CEP: 41815-135

UF: BA

(DDD) e nº de telefone: (0XX71) 9985-0386

Endereço para correspondência:

Logradouro: RUA RUBENS GUELLI

Nº: 134

Complemento: SL 307

Bairro: ITAIGARA

Município: SALVADOR

CEP: 41815135

UF: BA

Endereço eletrônico:

"E-mail" principal: ftognin@hotmail.com

"E-mail" secundário: fred@tamar.org.br

Recuperação de senhas:

Requerente: SISREGWEB

"E-mail" do requerente: ftognin@hotmail.com



CADASTRO TÉCNICO FEDERAL
CERTIFICADO DE REGULARIDADE - CR

Registro n.º	Data da consulta:	CR emitido em:	CR válido até:
5711650	29/03/2022	29/03/2022	29/06/2022

Dados básicos:

CPF: 974.976.222-34
Nome: JÉSSICA SAN MARTIN MATOS

Endereço:

logradouro: RUA ALACID NUNES
N.º: 15 Complemento: RESIDENCIAL ATLANTA
Bairro: TENONE Município: BELEM
CEP: 66820-020 UF: PA

Cadastro Técnico Federal de Atividades e Instrumentos de Defesa Ambiental – CTF/AIDA

Código CBO	Ocupação	Área de Atividade
2211-05	Biólogo	Realizar consultoria e assessoria na área biológica e ambiental

Conforme dados disponíveis na presente data, CERTIFICA-SE que a pessoa física está em conformidade com as obrigações cadastrais do CTF/AIDA.

A inscrição no Cadastro Técnico Federal de Atividades e Instrumentos de Defesa Ambiental – CTF/AIDA constitui declaração, pela pessoa física, do cumprimento de exigências específicas de qualificação ou de limites de atuação que porventura sejam determinados pelo respectivo Conselho de Fiscalização Profissional.

O Certificado de Regularidade emitido pelo CTF/AIDA não desobriga a pessoa inscrita de obter licenças, autorizações, permissões, concessões, alvarás e demais documentos exigíveis por instituições federais, estaduais, distritais ou municipais para o exercício de suas atividades, especialmente os documentos de responsabilidade técnica, qualquer o tipo e conforme regulamentação do respectivo Conselho de Fiscalização Profissional, quando exigíveis.

O Certificado de Regularidade no CTF/AIDA não produz qualquer efeito quanto à qualificação e à habilitação técnica da pessoa física inscrita.

Chave de autenticação	53J1QNZPS13JTHXB
------------------------------	------------------



CADASTRO TÉCNICO FEDERAL
CERTIFICADO DE REGULARIDADE - CR

Registro n.º	Data da consulta:	CR emitido em:	CR válido até:
8013672	29/03/2022	29/03/2022	29/06/2022

Dados básicos:

CPF: 020.398.222-32

Nome: JÉSSYCA FREITAS MELGAÇO

Endereço:

logradouro: SN1 ALAMEDA MOTA

N.º: 27 Complemento: CIDADE NOVA 2

Bairro: COQUEIRO Município: ANANINDEUA

CEP: 67130-630 UF: PA

**Cadastro Técnico Federal de Atividades Potencialmente Poluidoras
e Utilizadoras de Recursos Ambientais – CTF/APP**

Código	Descrição
20-6	Exploração de recursos aquáticos vivos

Conforme dados disponíveis na presente data, CERTIFICA-SE que a pessoa física está em conformidade com as obrigações cadastrais e de prestação de informações ambientais sobre as atividades desenvolvidas sob controle e fiscalização do Ibama, por meio do CTF/APP.

O Certificado de Regularidade emitido pelo CTF/APP não desobriga a pessoa inscrita de obter licenças, autorizações, permissões, concessões, alvarás e demais documentos exigíveis por instituições federais, estaduais, distritais ou municipais para o exercício de suas atividades

O Certificado de Regularidade emitido pelo CTF/APP não habilita o transporte e produtos e subprodutos florestais e faunísticos.

Cadastro Técnico Federal de Atividades e Instrumentos de Defesa Ambiental – CTF/AIDA

Código CBO	Ocupação	Área de Atividade
2211-05	Biólogo	Estudar seres vivos

Conforme dados disponíveis na presente data, CERTIFICA-SE que a pessoa física está em conformidade com as obrigações cadastrais do CTF/AIDA.

A inscrição no Cadastro Técnico Federal de Atividades e Instrumentos de Defesa Ambiental – CTF/AIDA constitui declaração, pela pessoa física, do cumprimento de exigências específicas de qualificação ou de limites de atuação que porventura sejam determinados pelo respectivo Conselho de Fiscalização Profissional.

O Certificado de Regularidade emitido pelo CTF/AIDA não desobriga a pessoa inscrita de obter licenças, autorizações, permissões, concessões, alvarás e demais documentos exigíveis por instituições federais, estaduais, distritais ou municipais para o exercício de suas atividades, especialmente os documentos de responsabilidade técnica, qualquer o tipo e conforme regulamentação do respectivo Conselho de Fiscalização Profissional, quando exigíveis.

O Certificado de Regularidade no CTF/AIDA não produz qualquer efeito quanto à qualificação e à habilitação técnica da pessoa física inscrita.

Chave de autenticação	1721QRRY3EKD9K31
------------------------------	------------------



CADASTRO TÉCNICO FEDERAL
CERTIFICADO DE REGULARIDADE - CR

Registro n.º	Data da consulta:	CR emitido em:	CR válido até:
8017709	29/03/2022	29/03/2022	29/06/2022

Dados básicos:

CPF: 388.889.042-04
Nome: JOILSON RODRIGUES DOS SANTOS

Endereço:

logradouro: AVENIDA 22 DE JULHO
N.º: 1072 Complemento: CONJ. LAURINDO BANHA
Bairro: NOVO BURITIZAL Município: MACAPA
CEP: 68904-670 UF: AP

**Cadastro Técnico Federal de Atividades Potencialmente Poluidoras
e Utilizadoras de Recursos Ambientais – CTF/APP**

Código	Descrição
20-6	Exploração de recursos aquáticos vivos

Conforme dados disponíveis na presente data, CERTIFICA-SE que a pessoa física está em conformidade com as obrigações cadastrais e de prestação de informações ambientais sobre as atividades desenvolvidas sob controle e fiscalização do Ibama, por meio do CTF/APP.

O Certificado de Regularidade emitido pelo CTF/APP não desobriga a pessoa inscrita de obter licenças, autorizações, permissões, concessões, alvarás e demais documentos exigíveis por instituições federais, estaduais, distritais ou municipais para o exercício de suas atividades

O Certificado de Regularidade emitido pelo CTF/APP não habilita o transporte e produtos e subprodutos florestais e faunísticos.

Cadastro Técnico Federal de Atividades e Instrumentos de Defesa Ambiental – CTF/AIDA

Código CBO	Ocupação	Área de Atividade
2211-05	Biólogo	Realizar consultoria e assessoria na área biológica e ambiental
2211-05	Biólogo	Realizar consultoria e assessoria na área biológica e ambiental

Conforme dados disponíveis na presente data, CERTIFICA-SE que a pessoa física está em conformidade com as obrigações cadastrais do CTF/AIDA.

A inscrição no Cadastro Técnico Federal de Atividades e Instrumentos de Defesa Ambiental – CTF/AIDA constitui declaração, pela pessoa física, do cumprimento de exigências específicas de qualificação ou de limites de atuação que porventura sejam determinados pelo respectivo Conselho de Fiscalização Profissional.

O Certificado de Regularidade emitido pelo CTF/AIDA não desobriga a pessoa inscrita de obter licenças, autorizações, permissões, concessões, alvarás e demais documentos exigíveis por instituições federais, estaduais, distritais ou municipais para o exercício de suas atividades, especialmente os documentos de responsabilidade técnica, qualquer o tipo e conforme regulamentação do respectivo Conselho de Fiscalização Profissional, quando exigíveis.

O Certificado de Regularidade no CTF/AIDA não produz qualquer efeito quanto à qualificação e à habilitação técnica da pessoa física inscrita.

Chave de autenticação	4831P8W43LXER1N2
------------------------------	------------------



Ministério do Meio Ambiente
Instituto Brasileiro do Meio Ambiente e dos Recursos Naturais Renováveis
CADASTRO TÉCNICO FEDERAL
CERTIFICADO DE REGULARIDADE - CR



Registro n.º	Data da consulta:	CR emitido em:	CR válido até:
2675349	17/03/2022	17/03/2022	17/06/2022

Dados básicos:

CPF: 594.394.912-72
Nome: JOSIE FIGUEIREDO BARBOSA

Endereço:

logradouro: CONJUNTO MAGUARI, ALAMEDA 31
N.º: 25 Complemento:
Bairro: COQUEIRO Município: BELEM
CEP: 66823-099 UF: PA

Cadastro Técnico Federal de Atividades e Instrumentos de Defesa Ambiental – CTF/AIDA

Código CBO	Ocupação	Área de Atividade
2211-05	Biólogo	Estudar seres vivos
2211-05	Biólogo	Realizar consultoria e assessoria na área biológica e ambiental
2211-05	Biólogo	Manejar recursos naturais
2211-05	Biólogo	Realizar diagnósticos biológicos, moleculares e ambientais

Conforme dados disponíveis na presente data, CERTIFICA-SE que a pessoa física está em conformidade com as obrigações cadastrais do CTF/AIDA.

A inscrição no Cadastro Técnico Federal de Atividades e Instrumentos de Defesa Ambiental – CTF/AIDA constitui declaração, pela pessoa física, do cumprimento de exigências específicas de qualificação ou de limites de atuação que porventura sejam determinados pelo respectivo Conselho de Fiscalização Profissional.

O Certificado de Regularidade emitido pelo CTF/AIDA não desobriga a pessoa inscrita de obter licenças, autorizações, permissões, concessões, alvarás e demais documentos exigíveis por instituições federais, estaduais, distritais ou municipais para o exercício de suas atividades, especialmente os documentos de responsabilidade técnica, qualquer o tipo e conforme regulamentação do respectivo Conselho de Fiscalização Profissional, quando exigíveis.

O Certificado de Regularidade no CTF/AIDA não produz qualquer efeito quanto à qualificação e à habilitação técnica da pessoa física inscrita.

Chave de autenticação	N8FIER4ZVFFI4FFK
------------------------------	------------------



Ministério do Meio Ambiente
Instituto Brasileiro do Meio Ambiente e dos Recursos Naturais Renováveis
CADASTRO TÉCNICO FEDERAL
CERTIFICADO DE REGULARIDADE - CR



Registro n.º	Data da consulta:	CR emitido em:	CR válido até:
8013622	29/03/2022	29/03/2022	29/06/2022

Dados básicos:

CPF: 022.823.492-10
Nome: KAROLINE PETRINI PINHEIRO DA CRUZ

Endereço:

logradouro: RUA FARIAS DE BRITO
N.º: 133 Complemento:
Bairro: SÃO BRÁS Município: BELEM
CEP: 66090-270 UF: PA

Cadastro Técnico Federal de Atividades e Instrumentos de Defesa Ambiental – CTF/AIDA

Código CBO	Ocupação	Área de Atividade
2233-05	Médico Veterinário	Atuar na preservação ambiental

Conforme dados disponíveis na presente data, CERTIFICA-SE que a pessoa física está em conformidade com as obrigações cadastrais do CTF/AIDA.

A inscrição no Cadastro Técnico Federal de Atividades e Instrumentos de Defesa Ambiental – CTF/AIDA constitui declaração, pela pessoa física, do cumprimento de exigências específicas de qualificação ou de limites de atuação que porventura sejam determinados pelo respectivo Conselho de Fiscalização Profissional.

O Certificado de Regularidade emitido pelo CTF/AIDA não desobriga a pessoa inscrita de obter licenças, autorizações, permissões, concessões, alvarás e demais documentos exigíveis por instituições federais, estaduais, distritais ou municipais para o exercício de suas atividades, especialmente os documentos de responsabilidade técnica, qualquer o tipo e conforme regulamentação do respectivo Conselho de Fiscalização Profissional, quando exigíveis.

O Certificado de Regularidade no CTF/AIDA não produz qualquer efeito quanto à qualificação e à habilitação técnica da pessoa física inscrita.

Chave de autenticação	HLNXYK7XSVHEKGSB
------------------------------	------------------



Ministério do Meio Ambiente
Instituto Brasileiro do Meio Ambiente e dos Recursos Naturais Renováveis
**CADASTRO TÉCNICO FEDERAL DE ATIVIDADES E
INSTRUMENTOS DE DEFESA AMBIENTAL**



COMPROVANTE DE INSCRIÇÃO

Data de última atualização:	28/01/2021	Data de validade:	28/01/2023
CPF: 002.334.215-30			
NOME: ANA CAROLINA CORREA DE MELO			
LOGRADOURO: RUA FRANCISCO ANTÔNIO SANTOS, CONDOMÍNIO ALPHA CLASS			
N.º: 500	COMPLEMENTO: APTO: 403, BL: 09		
MUNICÍPIO: ARACAJU		UF: SERGIPE	
Ocupações e áreas de atividades declaradas:			
Biólogo			
Realizar consultoria e assessoria na área biológica e ambiental			
28/01/2021			

TERMOS DA INSCRIÇÃO NO CTF/AIDA

A inscrição no Cadastro Técnico Federal de Atividades e Instrumentos de Defesa Ambiental – CTF/AIDA constitui declaração, pela pessoa física, do cumprimento de exigências específicas de qualificação ou de limites de atuação que porventura sejam determinados pelo respectivo Conselho de Fiscalização Profissional.

A inscrição no CTF/AIDA não desobriga a pessoa física da obtenção de:

- i) licenças, autorizações, permissões, concessões, ou alvarás;
- ii) documentos de responsabilidade técnica, qualquer o tipo e conforme regulamentação do respectivo Conselho de Fiscalização Profissional;
- iii) demais documentos exigíveis por órgãos e entidades federais, distritais, estaduais e municipais para o exercício de suas atividades; e
- iv) do Comprovante de Inscrição e do Certificado de Regularidade emitidos pelo Cadastro Técnico Federal de Atividades Potencialmente Poluidoras e Utilizadoras de Recursos Ambientais - CTF/APP, quando esses também forem exigíveis.

O Comprovante de Inscrição no CTF/AIDA não produz qualquer efeito quanto à qualificação e à habilitação técnica da pessoa física inscrita.



Ministério do Meio Ambiente
Instituto Brasileiro do Meio Ambiente e dos Recursos Naturais Renováveis
CADASTRO TÉCNICO FEDERAL
CERTIFICADO DE REGULARIDADE - CR



Registro n.º	Data da consulta:	CR emitido em:	CR válido até:
2287994	02/03/2022	02/03/2022	02/06/2022

Dados básicos:

CPF: 115.712.358-92
Nome: PAULO HUNOLD LARA

Endereço:

logradouro: AV LITORANEA S/N
N.º: SN Complemento: LOTE 11A QUADRA 1
Bairro: PRAIA DE IMBASSAÍ Município: MATA DE SAO JOAO
CEP: 48280-000 UF: BA

Cadastro Técnico Federal de Atividades e Instrumentos de Defesa Ambiental – CTF/AIDA

Código CBO	Ocupação	Área de Atividade
2211-05	Biólogo	Realizar consultoria e assessoria na área biológica e ambiental

Conforme dados disponíveis na presente data, CERTIFICA-SE que a pessoa física está em conformidade com as obrigações cadastrais do CTF/AIDA.

A inscrição no Cadastro Técnico Federal de Atividades e Instrumentos de Defesa Ambiental – CTF/AIDA constitui declaração, pela pessoa física, do cumprimento de exigências específicas de qualificação ou de limites de atuação que porventura sejam determinados pelo respectivo Conselho de Fiscalização Profissional.

O Certificado de Regularidade emitido pelo CTF/AIDA não desobriga a pessoa inscrita de obter licenças, autorizações, permissões, concessões, alvarás e demais documentos exigíveis por instituições federais, estaduais, distritais ou municipais para o exercício de suas atividades, especialmente os documentos de responsabilidade técnica, qualquer o tipo e conforme regulamentação do respectivo Conselho de Fiscalização Profissional, quando exigíveis.

O Certificado de Regularidade no CTF/AIDA não produz qualquer efeito quanto à qualificação e à habilitação técnica da pessoa física inscrita.

Chave de autenticação	J4S6REZFEYWIWAJ6
------------------------------	------------------



Ministério do Meio Ambiente
Instituto Brasileiro do Meio Ambiente e dos Recursos Naturais Renováveis
CADASTRO TÉCNICO FEDERAL
CERTIFICADO DE REGULARIDADE - CR



Registro n.º	Data da consulta:	CR emitido em:	CR válido até:
8025486	20/01/2022	20/01/2022	20/04/2022

Dados básicos:

CPF: 052.568.519-77
Nome: YAÇANÃ LUANA WIENER

Endereço:

logradouro: RUA UMBELINO DAMÁSIO DE BRITO
N.º: 339 Complemento: AP 202, BLOCO B
Bairro: CENTRO Município: ITAJAI
CEP: 88303-050 UF: SC

Cadastro Técnico Federal de Atividades e Instrumentos de Defesa Ambiental – CTF/AIDA

Código CBO	Ocupação	Área de Atividade
2140-10	Tecnólogo em Meio Ambiente	Prestar consultoria, assistência e assessoria

Conforme dados disponíveis na presente data, CERTIFICA-SE que a pessoa física está em conformidade com as obrigações cadastrais do CTF/AIDA.

A inscrição no Cadastro Técnico Federal de Atividades e Instrumentos de Defesa Ambiental – CTF/AIDA constitui declaração, pela pessoa física, do cumprimento de exigências específicas de qualificação ou de limites de atuação que porventura sejam determinados pelo respectivo Conselho de Fiscalização Profissional.

O Certificado de Regularidade emitido pelo CTF/AIDA não desobriga a pessoa inscrita de obter licenças, autorizações, permissões, concessões, alvarás e demais documentos exigíveis por instituições federais, estaduais, distritais ou municipais para o exercício de suas atividades, especialmente os documentos de responsabilidade técnica, qualquer o tipo e conforme regulamentação do respectivo Conselho de Fiscalização Profissional, quando exigíveis.

O Certificado de Regularidade no CTF/AIDA não produz qualquer efeito quanto à qualificação e à habilitação técnica da pessoa física inscrita.

Chave de autenticação	SISFILI45ACLVXB6
------------------------------	------------------



Ministério do Meio Ambiente
Instituto Brasileiro do Meio Ambiente e dos Recursos Naturais Renováveis
CADASTRO TÉCNICO FEDERAL
CERTIFICADO DE REGULARIDADE - CR



Registro n.º	Data da consulta:	CR emitido em:	CR válido até:
8050501	25/02/2022	25/02/2022	25/05/2022

Dados básicos:

CPF: 011.681.220-66
Nome: RENATA MARIA TAUFER

Endereço:

logradouro: HEITOR LIBERATO
N.º: 2147 Complemento:
Bairro: CENTRO Município: ITAJAI
CEP: 88303-100 UF: SC

Cadastro Técnico Federal de Atividades e Instrumentos de Defesa Ambiental – CTF/AIDA

Código CBO	Ocupação	Área de Atividade
3115-05	Técnico de Controle de Meio Ambiente	Implementar projetos

Conforme dados disponíveis na presente data, CERTIFICA-SE que a pessoa física está em conformidade com as obrigações cadastrais do CTF/AIDA.

A inscrição no Cadastro Técnico Federal de Atividades e Instrumentos de Defesa Ambiental – CTF/AIDA constitui declaração, pela pessoa física, do cumprimento de exigências específicas de qualificação ou de limites de atuação que porventura sejam determinados pelo respectivo Conselho de Fiscalização Profissional.

O Certificado de Regularidade emitido pelo CTF/AIDA não desobriga a pessoa inscrita de obter licenças, autorizações, permissões, concessões, alvarás e demais documentos exigíveis por instituições federais, estaduais, distritais ou municipais para o exercício de suas atividades, especialmente os documentos de responsabilidade técnica, qualquer o tipo e conforme regulamentação do respectivo Conselho de Fiscalização Profissional, quando exigíveis.

O Certificado de Regularidade no CTF/AIDA não produz qualquer efeito quanto à qualificação e à habilitação técnica da pessoa física inscrita.

Chave de autenticação	JUEHLMZEIEPMJF76
------------------------------	------------------



**MINISTÉRIO DO MEIO AMBIENTE
INSTITUTO BRASILEIRO DO MEIO AMBIENTE E DOS RECURSOS NATURAIS RENOVÁVEIS**

Data/hora da recuperação: 07/11/2007 - 16:40:12

Comprovante de Inscrição:

Última atualização: 30/03/2022

Validade: 30/03/2024

Certificado de regularidade - última emissão:

Situação: Ativo

Chave de validação: ICHCNHE7KUW7SKXL

Emissão: 01/04/2022

Validade: 01/07/2022

Usuário (cancelamento):

Motivação da inscrição no CTF/AIDA:

Nº Motivação

1 Exerço, como pessoa física, atividades sujeitas a inscrição no CTF/AIDA.

Ocupações e atividades:

Ocupação	Áreas de atividades	Data início da atividade
Biólogo	Estudar seres vivos	01/07/2007

Documento de identificação exigido:

Conselho de Fiscalização Profissional	UF	Nº de registro profissional	Data de registro/emissão
Conselho Federal de Biologia	BA	0000099109	01/11/2011

Curriculo - Plataforma Lattes:

Endereço de acesso ao CV: <http://lattes.cnpq.br/8795568616147382>

ANEXO III – FICHAS DE CAMPO

PROJETO DE MONITORAMENTO DE DESOVA DE TARTARUGAS MARINHAS (PMDTM)

FICHA DE MONITORAMENTO DE CAMPO - OCORRÊNCIA					
Data					
Hora - Início			Término		
Estado					
Cidade					
Praia					
	INDIVÍDUO 1	INDIVÍDUO 2	INDIVÍDUO 3	INDIVÍDUO 4	INDIVÍDUO 5
<i>Espécie</i>					
Ccc					
Crc					
Lcc					
Lrc					
Peso					
Sexo					
Status					
Anilha colocada (D)					
Anilha colocada (E)					
Anilha encontrada (D)					
Anilha encontrada (E)					
Anilha retirada (D)					
Anilha retirada (E)					
Início desova (hora)					
Evento de desova					
Término desova (hora)					
Zona da Praia					
Translocação					
Tempo de transferência					
Latitude					
Longitude					
Número de ovos					
Número de ovos transferidos					
Papiloma					
Observações					

A realização do Projeto de Monitoramento de Desovas de Tartarugas Marinhas é uma medida de mitigação exigida pelo licenciamento ambiental federal, conduzido pelo IBAMA.



PROJETO DE MONITORAMENTO DE DESOVA DE TARTARUGAS MARINHAS (PMDTM)

MONITORAMENTO DOS NINHOS						
Data						
Hora		Término				
Estado						
Cidade						
Praia						
	NINHO 1	NINHO 2	NINHO 3	NINHO 4	NINHO 5	NINHO 6
Latitude						
Longitude						
Espécie						
Anilha direita						
Anilha esquerda						
Número de ovos						
Número de ovos transferidos						
Ovos furados						
Ovos não viáveis						
Tempo de transferência						
Histórico do ninho						
Data da eclosão						
Data da abertura						
Filhotes vivos						
Natimortos						
Ovos não eclodidos						
Dias de incubação						
Observações						

A realização do Projeto de Monitoramento de Desovas de Tartarugas Marinhas é uma medida de mitigação exigida pelo licenciamento ambiental federal, conduzido pelo IBAMA.



PROJETO DE MONITORAMENTO DE DESOVA DE TARTARUGAS MARINHAS (PMDTM)

MONITORAMENTO DE CAMPO – ESFORÇO DE MONITORAMENTO			
Data			
Hora - início		Término	
Estado			
Cidade			
Praia			
Latitude - início		Término	
Longitude - início		Término	
Condição do Céu - início		Término	
Direção do Vento - início		Término	
Condição do Mar - início		Término	
Maré		Término	
Vento			
OBSERVAÇÕES			

A realização do Projeto de Monitoramento de Desovas de Tartarugas Marinhas é uma medida de mitigação exigida pelo licenciamento ambiental federal, conduzido pelo IBAMA.



Responsável Técnico



Órgão licenciador



Empreendedor



***ANEXO IV – ATAS E MEMÓRIAS DAS REUNIÕES COM AS
UNIDADES DE CONSERVAÇÃO E ICMBIO***

**Instituto Brasileiro do Meio Ambiente e dos Recursos Naturais Renováveis**

DIRETORIA DE LICENCIAMENTO AMBIENTAL

COORDENAÇÃO-GERAL DE LICENCIAMENTO AMBIENTAL DE EMPREENDIMENTOS MARINHOS E COSTEIROS

COORDENAÇÃO DE LICENCIAMENTO AMBIENTAL DE EXPLORAÇÃO DE PETRÓLEO E GÁS OFFSHORE

Memória de Reunião nº 7/2022-COEXP/CGMAC/DILIC

Número do Processo: 02022.000336/2014-53

Interessado: PETRÓLEO BRASILEIRO S.A PETROBRAS

Rio de Janeiro/RJ, na data da assinatura digital.

Em 10/03/2022, das 09:00 às 10:50, foi realizada reunião, via plataforma Teams, sobre o Projeto de Monitoramento de Desova de Tartarugas Marinhas (PMDTM), organizada pela empresa Petrobras, como parte integrante do processo de licenciamento ambiental da atividade de perfuração marítima no Bloco FZA-M-59, na Bacia da Foz do Amazonas. A reunião contou com os seguintes participantes:

Petrobras: Denise Rosario, Elisa Vieira, Humberto Prates, Michelle Nunes, Patricia Rosa;

Mineral Engenharia: Claudio Souza, Fernando Alvarenga;

ICMBio (Salgado Paraense e Centro TAMAR): Alessandro Marçal, Cecília Baptistotte, Claudia Marçal, Erik dos Santos, Gabriella Pizetta, José Alvarez Junior;

COEXP/IBAMA: Clarissa Cunha, Emerson Marcondes, Erica Costa, Ivan Basseres.

A reunião teve início com uma apresentação dos presentes, seguida de uma explanação da empresa sobre o processo de licenciamento e, especificamente, sobre o PMDTM. Destacou os objetivos do projeto, que, em síntese, consistem em preencher lacunas de conhecimento sobre o ambiente da área de estudo e gerar uma linha de base, para fins de monitoramento.

A empresa também explicou as etapas de execução do processo, que se iniciou com uma etapa de sensoriamento remoto. A segunda etapa, que está em curso, é um mapeamento participativo, envolvendo reuniões com partes e instituições interessadas inseridas na área de estudo. Após o mapeamento, a etapa seguinte do projeto foca no monitoramento propriamente dito, mediante captura e marcação de espécimes, entre outras ações. Para esta etapa, a Petrobras solicitará do IBAMA a emissão de Autorização para Captura, Coleta e Transporte de Material Biológico (ABIO), a qual dependerá de anuência do ICMBio, por envolver ações em Unidades de Conservação (UCs).

Após a apresentação da empresa, seguiu-se uma discussão sobre o projeto. Os representantes do ICMBio na região do Salgado Paraense manifestaram falta de conhecimento suficiente sobre o projeto, relatando surpresa ao serem procurados por lideranças locais envolvidas pela empresa no processo de mapeamento participativo. Comentaram, ainda, que, ao analisarem o projeto, não verificaram a inclusão de ações nas UCs do Salgado Paraense. Os representantes da empresa responderam, informando que a definição de ações nessas UCs se deu a partir da etapa de sensoriamento remoto, por meio do qual foram refinados os focos das etapas seguintes.

O Coordenador da COEXP/IBAMA comentou que o processo de licenciamento ambiental ainda não contar com Licença Ambiental, se tratando de projeto de caráter prévio ao início da atividade. Comentou, também, que a Área de Estudo do processo é necessariamente mais abrangente do que a Área de Influência do empreendimento e que, apesar da Área de Estudo contemplar ações em UCs, não há UCs na Área de Influência, razão pela qual não incidiu a autorização prévia do ICMBio prevista pela Resolução CONAMA 428/2010. Acredita-se que essas particularidades do processo, além da sua longa tramitação e da transferência de titularidade, tenham contribuído para eventuais falhas de comunicação, sendo importante que a empresa atue no sentido de aprimorar a comunicação com as partes interessadas no projeto.

A reunião transcorreu com dúvidas e comentários dos representantes do ICMBio sobre o projeto sendo respondidas pela empresa.

Foi informado, ainda, que uma nova reunião de apresentação do projeto deverá ser organizada pela empresa com foco na participação de gestores de UCs na região de Soure/PA.


De parte do IBAMA, foi frisada a necessidade de renovar os esforços de comunicação com as comunidades locais não só sobre o PMDTM, mas sobre outros projetos e empreendimentos propostos para a região.



Documento assinado eletronicamente por **IVAN WERNECK SANCHEZ BASSERES, Coordenador**, em 10/03/2022, às 10:52, conforme horário oficial de Brasília, com fundamento no art. 6º, § 1º, do [Decreto nº 8.539, de 8 de outubro de 2015](#).



A autenticidade deste documento pode ser conferida no site <https://sei.ibama.gov.br/autenticidade>, informando o código verificador **12108622** e o código CRC **C7CAAAD7**.

			
MEMÓRIA DE REUNIÃO Projeto PMDTM		LOCAL: por videoconferência	
		DATA DE REUNIÃO: 18/03/2022	
Representantes PETROBRAS:			
Elisa Vieira – elisav@petrobras.com.br			
Patricia Golodne – patriciogolodne.tata@petrobras.com.br			
Denise de Almeida Pires do Rosario - denise.rosario@petrobras.com.br			
Representantes CONTRATADA MINERAL:			
Claudio Souza – csouza@mineral.eng.br			
Fernando Alvarenga – falvarenga@mineral.eng.br			
Representantes ICMBio			
Willian Ricardo Da Silva Fernandes - willian.fernandes@icmbio.gov.br		CEPNOR	
José Benedito Alvarez Júnior - jose.junior@icmbio.gov.br		RESEX Soure	
Lisangela Aparecida Pinheiro Cassiano - lisangela.cassiano@icmbio.gov.br		RESEX Soure	

REGISTROS			
Item	Descrição	Tipo	Data/Prazo
1	A bióloga Elisa Vieira da Petrobras apresentou o histórico do licenciamento da atividade de perfuração no bloco FZA-M-59 e destacou que um dos compromissos assumidos junto ao IBAMA é o de iniciar as atividades do PMDTM antes do início da perfuração do Bloco. Além disso, informou quanto à previsão de uma avaliação pré-operacional (que consiste em realizar um simulado de emergência) em outubro de 2022, etapa necessária para a obtenção da licença de operação.	INFO	NA
2	O biólogo Fernando Alvarenga da Mineral iniciou a apresentação com uma explanação sobre o PMDTM. Destacou os objetivos e as metas do projeto, que consiste em um diagnóstico da atividade reprodutiva das tartarugas marinhas na área de estudo, buscando gerar uma linha de base referente às mesmas para a região. Ele explicou as metodologias envolvidas em cada etapa de execução do projeto: Etapa 1 – já realizada, por meio de sensoriamento remoto; Etapa 2 – em andamento, por	INFO	NA

REGISTROS			
Item	Descrição	Tipo	Data/Prazo
	meio de mapeamento participativo; elaboração de Plano de Trabalho para iniciar as Etapas 3 e 4, que consistem no monitoramento diurno e noturno de praias, bem como na identificação de cinco indivíduos para instalação de transmissores satelitais para acompanhamento.		
3	<p>O analista José Alvarez, gestor da RESEX de Soure sugere incluir a praia da Araraquara, fora da RESEX, como área a ser monitorada, pois é uma região com mais relatos de desova de tartarugas.</p> <p>José Alvarez também estima que as tartarugas desovem pouco nas praias de Pesqueiro e Caju-Uma, por serem praias mais antropizadas.</p> <p>Fernando ressalta que já tem uma expedição marcada pela Mineral para conhecer a praia de Araraquara, analisar a viabilidade e montar uma estratégia de monitoramento para a área, e que no caso das praias mais antropizadas, as mesmas acabam gerando informações (poucos ou nenhum registro de atividade reprodutiva das tartarugas em determinado local é um resultado).</p>	INFO	NA
4	<p>Os representantes do ICMBio citaram a presença da ONG Bicho d'Água, localizada em Soure, porém a mesma atua mais com peixe-boi. A ONG possui SISBIO para manejo de tartaruga, porém não faz pesquisa com este grupo faunístico, é para realizar eventual resgate de tartarugas em caso de encalhe em praia (que não é o foco do PMDTM)</p> <p>Fernando respondeu que fará contato com os representantes da ONG Bicho d'água para apresentação do projeto, verificar e propor formas de cooperação na realização das atividades.</p>	INFO	NA
5	José Alvarez ressaltou a importância do compartilhamento dos dados e da metodologia.	INFO	NA
6	<p>Petrobras respondeu que a metodologia será apresentada no Plano de Trabalho a ser protocolado, bem como os relatórios do Projeto.</p> <p>Petrobras informou que irá disponibilizar os dados brutos e que está avaliando as formas dessa disponibilização de dados.</p>	INFO	NA

ATA - Reunião – Mineral Engenharia e Meio Ambiente Ltda. e Gestão da APA Algodoal Maiandeuá e APA Arquipélago de Marajó – Apresentação do projeto de Monitoramento de Desovas de Tartarugas Marinhas – PMDTM

Reunião realizada em 31 de março de 2022 das 15:00h às 16:30h, entre a Mineral Engenharia e Meio Ambiente Ltda. e gestores das Unidades de Conservação – APA Algodoal Maiandeuá e APA Arquipélago de Marajó – IDEFLORBIO para apresentação do Projeto de Monitoramento de Desovas de Tartarugas Marinhas (PMDTM).

Estavam presentes na reunião, representando a Mineral Engenharia e Meio Ambiente Ltda.: Claudio Souza, Fernando Siqueira Alvarenga, Daniela Godoy e Josie Figueiredo Barbosa. O IDEFLORBIO estava representado por: Maria do Perpétuo Socorro Rodrigues de Almeida (DD/DGMUC), Nívia Glaucia Pinto pereira, Auro Nascimento Dias e Carla Adrya Silva de Oliveira (GRNE/IDEFLOR-Bio).

Ação	Descrição
1	Mineral inicia a reunião apresentando seu gestor neste contrato, Sr. Claudio e a empresa e logo após, solicita uma rodada de apresentação de todos.
2	Todos se apresentam com um breve histórico profissional
3	A Sra. Socorro agradece a todos e comenta a importância dos trabalhos na região e a função da Unidade de Conservação e interesse nos trabalhos na região.
4	Fernando Alvarenga continua a apresentação mostrando o histórico do licenciamento e apresentando o projeto e suas fases distintas, mostrando como será a execução nas áreas pré-definidas e as áreas da UC que estariam sendo monitoradas
5	Foi informado pela Mineral que não iremos utilizar mão de obra de fora da região, contamos com equipe regional, utilizando monitores locais, das praias onde serão executados os monitoramentos bem como os técnicos que são todos do Pará e Amapá.
6	Ao expor que os trabalhos serão realizados também na praia de Araraquara em Soure, foi informado pela Sra. Socorro e corroborado pela Sra. Nívia e demais que a gestão das duas APA's é a mesma. Gestão estadual: APA Marajó e APA Algodoal /Maiandeuá, de gestão do IDEFLOR-Bio
7	Foi comentada pela Sra. Nívia a importância da região de Araraquara, que aquela região inclusive é a única área em que se encontram as duas espécies de peixes-boi, a fluvial e a marinha.
8	Durante toda a exposição foram surgindo comentários por parte de todos os envolvidos e dúvidas que eram contextualizadas e sanadas, como a estratégia de monitoramento a ser utilizada, que seria por bicicletas elétricas, onde a Sra. Socorro informou que todas as informações são repassadas para o Conselho Gestor, mas que por parte da gestão existe o entendimento da necessidade do veículo. Mas que na ilha de Algodoal não existe autorização para uso de veículos automotivos, mas que dependendo da necessidade e da autorização do Conselho, pode ser permitido.
9	Foi informado também pela Sra. Socorro a escassez de recursos para fomento de pesquisa e ações ambientais nas APAs, que possui uma riqueza muito grande ambiental e que iniciativas de Licenciamento são uma oportunidade para preenchimento de lacunas, melhoria de equipamentos, capacitação de mão de obra local.

Ação	Descrição
10	Sra. Socorro questionou qual a extensão do monitoramento da praia da Atalaia informando a importância do monitoramento na ponta da Sofia, que fica na UC Monumento Natural Atalaia.
11	Mineral informou após questionamento que a praia da Atalaia será monitorada em toda sua extensão (da Ponta do espadarte até o final da Ponta da Sofia) e que as informações das tartarugas marinhas podem subsidiar estudos e inclusive a gestão da área, pode ser utilizado para conservação e fomento do turismo e que as mesmas serão repassadas conforme os protocolos e orientações da fiscalização.
12	Fernando solicita informações sobre como fazer para conseguir autorização para o uso de bicicletas elétricas nas APA's e foi orientado a enviar um ofício pela Sra. Socorro
13	Fica como encaminhamento o envio de um ofício para utilização de bicicletas elétricas nas APA's Algodal Maiandeuá e Arquipélago de Marajó.
14	Encerramento da reunião

Memória de Reunião – Mineral Engenharia e Meio Ambiente Ltda., PETROBRAS e Centro TAMAR – ICMBIO.

Apresentação do Projeto de Monitoramento de Desovas de Tartarugas Marinhas – PMDTM

Reunião realizada em 5 de abril de 2022, das 09:00h às 10:20h, entre a Mineral Engenharia e Meio Ambiente Ltda., representantes do Centro TAMAR e PETROBRAS para apresentação do Projeto de Monitoramento de Desovas de Tartarugas Marinhas (PMDTM), previsto no processo de licenciamento da atividade de perfuração marítima no bloco FZA-M-59 e alinhamento quanto à metodologia e áreas amostrais.

Estavam presentes na reunião, representando a Mineral Engenharia e Meio Ambiente Ltda., Claudio Souza e Fernando Alvarenga; pelo Centro TAMAR estavam presentes Cecília Baptistotte, Gabriela Tiradentes Pizetta e Erik Allan Pinheiro dos Santos; e pela PETROBRAS, Elisa Diniz Reis Vieira, Patricia Marques Golodne, Denise de Almeida Pires do Rosário, Michelle Nunes de Lima e Humberto de Freitas Prates.

Ação	Descrição
1	Mineral iniciou a reunião apresentando o gestor do contrato, Cláudio Souza, a empresa e logo após, solicitou uma rodada de apresentação de todos.
2	Todos se apresentaram com um breve histórico profissional.
	A bióloga Elisa Vieira da PETROBRAS apresentou o histórico do licenciamento da atividade de perfuração no bloco FZA-M-59 e destacou que um dos compromissos assumidos junto ao IBAMA é o de iniciar as atividades do PMDTM antes do início da perfuração do Bloco. Além disso, informou quanto à previsão de uma avaliação pré-operacional (que consiste em realizar um simulado de emergência) em outubro de 2022, etapa necessária para a obtenção da licença de operação.
3	O biólogo Fernando Alvarenga da Mineral iniciou a apresentação com uma explanação sobre o PMDTM. Destacou os objetivos e as metas do projeto, que consiste em um diagnóstico da atividade reprodutiva das tartarugas marinhas na área de estudo, buscando gerar uma linha de base referente às mesmas para a região. Explicou as metodologias envolvidas em cada etapa de execução do projeto: Etapa 1 – já realizada, por meio de sensoriamento remoto; Etapa 2 – já realizada, por meio de mapeamento participativo; elaboração de Plano de Trabalho (em andamento) para iniciar as Etapas 3 e 4, que consistem no monitoramento diurno e noturno de praias, bem como na identificação de cinco indivíduos para instalação de transmissores satelitais para acompanhamento. Foi apresentada uma sugestão de áreas a serem monitoradas (sete áreas) com sua extensão e diferentes estratégias de monitoramento (com quadriciclo, bicicletas e bicicletas elétricas).

Ação	Descrição
4	<p>Os biólogos Gabriela Pizetta e Erick Santos do Tamar solicitaram esclarecimentos quanto ao cronograma de execução do Projeto e periodicidade dos monitoramentos diurno e noturno.</p> <p>Fernando informou que o monitoramento diurno prevê 6 dias de monitoramento por semana ao longo de dois anos em cada área e que, para o monitoramento noturno, serão realizadas 12 campanhas ao longo dos 2 (dois) anos.</p>
5	<p>Gabriela diz ter participado da reunião anterior com a PETROBRAS e Mineral (em 10/03/2022) e comentou sobre o Projeto Monitora do ICMBio, que contempla uma área (praia de Marieta) em comum ao PMDTM como área a ser monitorada.</p> <p>Fernando ressaltou as diferenças dos objetivos e metodologias do Projeto Monitora e do PMDTM e informou que a praia de Marieta é importante para otimizar esforços para realização da Etapa 4 do PMDTM (instalação dos transmissores).</p>
6	<p>Cecília Baptistotte do Tamar questionou sobre a eficiência da metodologia a ser utilizada no monitoramento diurno, devido à ampla variação de marés na região, que poderiam encobrir rastros deixados na noite anterior.</p> <p>Foi esclarecido por Fernando que os monitoramentos devem iniciar nas primeiras horas de maré baixa.</p>
7	<p>Elisa comentou que a ABIO será solicitada ainda em abril de 2022.</p> <p>Erick perguntou sobre o início do monitoramento noturno, avaliando que o início desses monitoramentos em 2022 não contemplaria a estação reprodutiva inteira (março a agosto), sugerindo que os monitoramentos noturnos sejam realizados entre 2023 e 2024.</p> <p>Foi considerado durante os 24 meses de monitoramento, o monitoramento noturno em: 3 meses em 2022, 6 meses em 2023, contemplando a estação reprodutiva inteira e 3 meses no ano de 2024.</p>
8	<p>Gabriela comentou sobre o processo de solicitação da ABIO, e que essas reuniões com o ICMBio e Tamar, para alinhamento do plano de trabalho, favorecem a agilidade da emissão da autorização.</p>
9	<p>Os representantes do Tamar ressaltaram que a região norte do Brasil é bastante desconhecida: por exemplo, a temporada reprodutiva é estimada e que a metodologia do projeto poderia ser flexível.</p> <p>Elisa sugeriu a realização de reunião de análise crítica (RAC) ao final do PMDTM, visto que um ano de monitoramento é pouco tempo para uma análise ecológica desse grupo taxonômico.</p> <p>Os outros participantes da reunião corroboraram a sugestão e sugeriram que fosse incluído no cronograma do Plano de Trabalho.</p>
10	<p>Erick comentou sobre a importância da discussão sobre a etapa de Telemetria. Gabriela perguntou se os transmissores já estão disponíveis e Claudio informou que foram adquiridos e estarão disponíveis a partir de julho.</p>
11	<p>Erick ressaltou que a oliva tem ciclo de desova anual, mas as outras espécies têm ciclo de desova de 2-3 anos. E sugeriu que os transmissores sejam direcionados para tartarugas de casco.</p> <p>Erick também comentou que para este projeto é necessário detalhar o ciclo de operação do equipamento e forma de instalação.</p>

Ação	Descrição
	Fernando esclareceu que o detalhamento estará no Plano de Trabalho, no detalhamento da Fase 4.
12	Erick questionou sobre como será realizada a interpretação e a discussão dos dados. Claudio esclareceu que os relatórios serão elaborados junto com os profissionais da Fundação Pro Tamar.
13	Cláudio agradeceu a participação dos presentes e encerrou a reunião.

ANEXO V – PROTOCOLO DE MARCAÇÃO DE TARTARUGAS MARINHAS

***Projeto de
Monitoramento
de
Desova de
Tartarugas
Marinhas –
PMDTM***

***Anexo 5 – Protocolo de
Marcação de Tartarugas
Marinhas – PMDTM.***

SUMÁRIO

I	APRESENTAÇÃO.....	2
II	CUIDADOS GERAIS NA PREPARAÇÃO.....	3
III	MARCAÇÃO DE TARTARUGAS MARINHAS.....	4

I APRESENTAÇÃO

Este documento apresenta os padrões de procedimento de anilhamento de tartarugas marinhas e uma adaptação de protocolos adotados pelo Projeto TAMAR e deve ser aplicado por todos os técnicos que colem dados para execução do PMDTM.

II CUIDADOS GERAIS NA PREPARAÇÃO

- Nunca carregue as tartarugas pelas nadadeiras. Este procedimento pode provocar fraturas e luxações nas tartarugas; Tartarugas jovens podem ser transportadas colocando umas das mãos próximo a porção, mas cranial da carapaça e na região mais caudal da carapaça. Esta forma de contenção e transporte minimiza riscos de acidentes e lesões e promove maior segurança do animal.
- Nunca reutilize anilhas e sempre desinfete o equipamento de marcação, afim de evitar a contaminação e transmissão de doenças das tarugas marcadas.
- Lavar a anilhas em água quente e enxaguar em álcool, antes de usar, guardando-as em sacos plásticos ou recipientes limpos;
- Verificar a presença de tumores em todos os animais a serem marcados. Em caso de tartarugas grandes verificar somente a região dorsal com especial atenção às partes moles (região do pescoço, nadadeiras anteriores e posteriores e cauda). Caso haja mais de uma tartaruga a ser manipulada no mesmo momento, uma com tumores e uma sem tumores, manipular primeiro a tartaruga sem tumores e só depois trabalhar com a tartaruga com tumores.

III MARCAÇÃO DE TARTARUGAS MARINHAS

Para garantir a identificação futura das tartarugas marinhas, sempre devem ser aplicadas duas anilhas, uma em cada nadadeira anterior, este procedimento é padronizado internacionalmente. Para o anilhamento, deve-se encaixar corretamente a anilha no alicate, atentando para que a lingueta esteja do lado oposto ao lado do alicate que tem uma depressão que permite o fechamento da mesma.

O local de marcação é padrão para as espécies: *Caretta caretta*, *Chelonia mydas*, *Eretmochelys imbricata* e *Lepidochelys olivacea*. Preferencialmente entre as escamas 1 e 2 das nadadeiras anteriores (Figura III-1, local 1). Caso este local não permita marcação, ela deverá ser marcada antes e adjacente à escama 1 (Figura III-1, local 2), se esta opção não for viável, devido a mutilações ou espessamento da nadadeira no local a marcação deve ser feita na nadadeira posterior, entre a cauda e a escama 1 (Figura III-2, local 3). Para *Dermochelys coriacea* o padrão é marcar na nadadeira posterior, na curva entre ela e a cauda (Figura III-3, local 4).




Figura III-1 – Locais de marcação padrão para as espécies *C. caretta*, *Chelonia mydas*, *E. imbricata* e *L. olivacea*.
1) Local de marcação padrão; 2) Local de marcação alternativo nas nadadeiras anteriores



Figura III-2 – Local de marcação alternativo nas nadadeiras posteriores para as espécies *C. caretta*, *C. mydas*, *E. imbricata* e *L. olivacea*. Só deve ser usado quando da impossibilidade de utilizar os locais 1 e 2.



Figura III-3 – Local de marcação padrão para a espécie *Dermochelys coriacea*.

No caso de tartarugas juvenis, segurar firmemente a nadadeira onde será aplicada a anilha. Caso duas pessoas estejam presentes no momento, uma pessoa segura a nadadeira enquanto outra aplica a anilha.

O alicate deve ser pressionado de uma só vez, utilizando-se força e firmeza suficientes para que a lingueta atravesse a nadadeira e feche na parte inferior.

Após a marcação, certificar que a anilha esteja bem fechada. Caso a anilha não esteja bem fechada, encaixar cuidadosamente o alicate e aplicar nova pressão, se ainda assim não fechar, remover a anilha e aplicar outra nova, importante a verificação porque anilhas mal fechadas se perdem facilmente.

Marcas mal fechadas, que sejam substituídas, **NÃO DEVERÃO SER REUTILIZADAS**, em outros animais. O procedimento de abrir uma anilha para utilizá-la novamente reduz sua durabilidade e conseqüentemente compromete a qualidade do trabalho de marcação;

As anilhas colocadas, encontradas ou retiradas devem ser imediatamente anotadas nas Fichas de Monitoramento de Campo, junto com a biometria e demais dados.

Os dados referentes a marcação devem ser lançados no Banco de dados sugerido pelo Centro TAMAR o mais rápido possível, em função da necessidade de controle de retorno da informação, oriundo de uma possível recaptura ou morte do(s) indivíduo(s) marcado(s).

Os dados coletados por instituições parceiras, deverão ser enviados às coordenações técnicas de acordo com os prazos definidos nos Protocolos de Cooperação e/ou Termos de Compromisso de Pesquisa.

ANEXO VI – PROTOCOLO DE INSTALAÇÃO DOS TRANSMISSORES

TUTORIAL PARA FIXAÇÃO DE TRANSMISSORES
EM TARTARUGAS MARINHAS DA FUNDAÇÃO
PROJETO TAMAR



TUTORIAL PARA FIXAÇÃO DE TRANSMISSORES

1) Ligue o transmissor algumas horas antes da fixação para que possa obter localizações de boa qualidade momentos antes da liberação do animal. Proteja os sensores de metal com esparadrapo para o processo de fixação.

2) Limpeza da carapaça:

- Use uma esponja no primeiro momento para remoção de algas e pequenos epibiontes presentes no local da instalação, após a limpeza do local, utilize um pouco de água para retirada do material que se desprende e enxugue;
- Lave a área de fixação com álcool isopropílico e panos de limpeza para remover óleos e obter uma área de trabalho limpa e seca.
- Lixar a área de fixação (evite lixar excessivamente em espécies como a *Lepidochelys olivacea* pois a carapaça é viva e pode expelir fluidos oleosos e/ou sangue);
- Limpe novamente com álcool isopropílico e deixe secar por pelo menos 10 minutos.

3) Fixação do transmissor:

- Lixe a parte inferior do PTT e depois lave com álcool isopropílico para obter uma superfície limpa e áspera. Observe que o PTT deve ser fixado com a antena mais próxima da cabeça das tartarugas e na parte mais alta e plana da carapaça. A extremidade dianteira do PTT cairá tipicamente no primeiro ou segundo escudo central da carapaça.



Preparação do segundo escudo central com esponja e lixa d'água

- Aplicar o adesivo acrílico ou material recomendado pelo fabricante (3M Scotch-Weld Low Odor Acrylic Adhesive DP8805NS) em toda a parte inferior do transmissor utilizando a pistola e o bico misturador, desprezando os primeiros cm que não apresentarem cor uniforme, pois podem não ter misturado suficientemente.



Aplicação do adesivo acrílico na parte inferior do transmissor

- Pressionar o transmissor junto a carapaça por aproximadamente três minutos. Utilizando uma pequena espátula, espalhar o adesivo que extravasar pelas laterais do transmissor, moldando e espalhando de forma a aumentar a superfície de contato do transmissor com a carapaça;



PTT sendo pressionado após aplicação do adesivo acrílico

- Aplicar o epóxi utilizando a pistola de aplicação e o bico misturador (na falta do bico misturador, pode-se misturar os dois componentes em um recipiente) desprezando os primeiros cm que não apresentarem cor uniforme, por sobre e ao redor do transmissor, começando lateralmente na parte superior para que o epóxi ainda mole escorra por gravidade e preencha todos os espaços. Alargue a área do epóxi além do transmissor de modo para maximizar a área de superfície de adesão entre o epóxi e a carapaça. Espere cerca de 10 minutos até que o epóxi comece a ficar mais consistente, permitindo ser moldado com as mãos molhadas protegidas por luvas. Se necessário, reaplique uma camada fina de epóxi para conferir maior espessura.



Aplicação do epóxi

- Aguarde de 10 a 15 minutos entre as camadas para permitir que cada camada comece a se ajustar e para evitar a produção excessiva de calor durante o processo de cura.
- Preste especial atenção ao arrasto hidrodinâmico do acessório. Os PTT são projetados geralmente em uma forma de lágrima para minimizar o arrasto hidrodinâmico. Certifique-se de que a extremidade mais estreita esteja voltada para a direção da natação. Certifique-se também de que qualquer epóxi seja suavizado para minimizar o arrasto.
- Deixe uma área de 1cm livre de epóxi ao redor de cada sensor de metal.
- Certifique-se de deixar um espaço de 1 cm sem tinta em torno de cada terminal do Salt Water Switch - os sensores de metal usados para determinar quando o PTT está fora da água - e a antena.



Pintura do PTT após a fixação

- Espere até que o epóxi não adira ao dedo quando tocado. Pinte o epóxi e PTT com uma tinta anti-incrustante Micron66. Reaplique mais uma camada de tinta quando secar.
- A tartaruga pode ser solta quando a tinta não aderir ao dedo quando tocada.

Notas

Os fabricantes de epóxi recomendam que o produto permaneça seco até a cura. Os tempos de cura variam com os produtos e a temperatura. Pode não ser praticável ou ético segurar a tartaruga até que a resina epóxi esteja completamente curada, de modo que cabe ao pesquisador a decisão. Recomendamos aguardar entre 30 e 60 minutos.

Antes de usar um novo epóxi, certifique-se de testar, usando um termômetro, quão quente ele se torna durante a cura, antes de usá-lo em uma tartaruga. Alguns epóxios podem ser inadequados para fixação de PTT. Siga as instruções de segurança fornecidas com o adesivo. Use luvas descartáveis e evite contato com a pele e respirar vapores do epóxi.

ANEXO VII – CADASTRO TÉCNICO FEDERAL (CTF)



Ministério do Meio Ambiente
Instituto Brasileiro do Meio Ambiente e dos Recursos Naturais Renováveis



CADASTRO TÉCNICO FEDERAL
CERTIFICADO DE REGULARIDADE - CR

Registro n.º	Data da consulta:	CR emitido em:	CR válido até:
52869	22/12/2021	22/12/2021	22/03/2022

Dados básicos:

CNPJ : 02.761.715/0001-92
Razão Social : MINERAL ENGENHARIA E MEIO AMBIENTE LTDA
Nome fantasia : MINERAL ENGENHARIA E MEIO AMBIENTE LTDA
Data de abertura : 22/05/1997

Endereço:

logradouro: RUA VITAL BRASIL
N.º: 177 Complemento: CONJUNTO 804
Bairro: BUTANTA Município: SAO PAULO
CEP: 05503-001 UF: SP

Cadastro Técnico Federal de Atividades e Instrumentos de Defesa Ambiental – CTF/AIDA

Código	Atividade
0003-00	Consultoria técnica

Conforme dados disponíveis na presente data, CERTIFICA-SE que a pessoa jurídica está em conformidade com as obrigações cadastrais do CTF/AIDA.

A inscrição no Cadastro Técnico Federal de Atividades e Instrumentos de Defesa Ambiental – CTF/AIDA constitui declaração, pela pessoa jurídica, de observância dos padrões técnicos normativos estabelecidos pela Associação Brasileira de Normas Técnicas – ABNT, pelo Instituto Nacional de Metrologia, Qualidade e Tecnologia – INMETRO e pelo Conselho Nacional de Meio Ambiente - CONAMA.

O Certificado de Regularidade emitido pelo CTF/AIDA não desobriga a pessoa inscrita de obter licenças, autorizações, permissões, concessões, alvarás e demais documentos exigíveis por instituições federais, estaduais, distritais ou municipais para o exercício de suas atividades, especialmente os documentos de responsabilidade técnica, qualquer o tipo e conforme regulamentação do respectivo Conselho de Fiscalização Profissional, quando exigíveis.

O Certificado de Regularidade no CTF/AIDA não produz qualquer efeito quanto à qualificação e à habilitação técnica da pessoa jurídica inscrita.

Chave de autenticação	67CRVC2Z5NS9Y9IJ
------------------------------	------------------



Ministério do Meio Ambiente
Instituto Brasileiro do Meio Ambiente e dos Recursos Naturais Renováveis
**CADASTRO TÉCNICO FEDERAL DE ATIVIDADES E
INSTRUMENTOS DE DEFESA AMBIENTAL**



COMPROVANTE DE INSCRIÇÃO

Data de última atualização:	29/07/2015	Data de validade:	18/12/2022
CPF: 022.527.638-09			
NOME: MARCOS EDUARDO ZABINI			
LOGRADOURO: R: MOURATO COELHO			
N.º: 90	COMPLEMENTO: 21		
MUNICÍPIO: SAO PAULO		UF: SAO PAULO	
Ocupações e áreas de atividades declaradas:			
Engenheiro de Minas (Lavra a Céu Aberto)			
Prestar consultoria e assistência técnica			
09/07/1990			

TERMOS DA INSCRIÇÃO NO CTF/AIDA

A inscrição no Cadastro Técnico Federal de Atividades e Instrumentos de Defesa Ambiental – CTF/AIDA constitui declaração, pela pessoa física, do cumprimento de exigências específicas de qualificação ou de limites de atuação que porventura sejam determinados pelo respectivo Conselho de Fiscalização Profissional.

A inscrição no CTF/AIDA não desobriga a pessoa física da obtenção de:

- i) licenças, autorizações, permissões, concessões, ou alvarás;
- ii) documentos de responsabilidade técnica, qualquer o tipo e conforme regulamentação do respectivo Conselho de Fiscalização Profissional;
- iii) demais documentos exigíveis por órgãos e entidades federais, distritais, estaduais e municipais para o exercício de suas atividades; e
- iv) do Comprovante de Inscrição e do Certificado de Regularidade emitidos pelo Cadastro Técnico Federal de Atividades Potencialmente Poluidoras e Utilizadoras de Recursos Ambientais - CTF/APP, quando esses também forem exigíveis.

O Comprovante de Inscrição no CTF/AIDA não produz qualquer efeito quanto à qualificação e à habilitação técnica da pessoa física inscrita.



Ministério do Meio Ambiente
Instituto Brasileiro do Meio Ambiente e dos Recursos Naturais Renováveis
CADASTRO TÉCNICO FEDERAL
CERTIFICADO DE REGULARIDADE - CR



Registro n.º	Data da consulta:	CR emitido em:	CR válido até:
2216482	28/02/2022	28/02/2022	31/05/2022

Dados básicos:

CPF: 695.127.875-04
Nome: FÁBIO LIRA DAS CANDEIAS OLIVEIRA

Endereço:

logradouro: RUA FATIMA MARIA CHAGAS
N.º: 261 Complemento: SERIGY BL 03 AP 304
Bairro: JABOTIANA Município: ARACAJU
CEP: 49095-793 UF: SE

Cadastro Técnico Federal de Atividades e Instrumentos de Defesa Ambiental – CTF/AIDA

Código CBO	Ocupação	Área de Atividade
2211-05	Biólogo	Realizar consultoria e assessoria na área biológica e ambiental

Conforme dados disponíveis na presente data, CERTIFICA-SE que a pessoa física está em conformidade com as obrigações cadastrais do CTF/AIDA.

A inscrição no Cadastro Técnico Federal de Atividades e Instrumentos de Defesa Ambiental – CTF/AIDA constitui declaração, pela pessoa física, do cumprimento de exigências específicas de qualificação ou de limites de atuação que porventura sejam determinados pelo respectivo Conselho de Fiscalização Profissional.

O Certificado de Regularidade emitido pelo CTF/AIDA não desobriga a pessoa inscrita de obter licenças, autorizações, permissões, concessões, alvarás e demais documentos exigíveis por instituições federais, estaduais, distritais ou municipais para o exercício de suas atividades, especialmente os documentos de responsabilidade técnica, qualquer o tipo e conforme regulamentação do respectivo Conselho de Fiscalização Profissional, quando exigíveis.

O Certificado de Regularidade no CTF/AIDA não produz qualquer efeito quanto à qualificação e à habilitação técnica da pessoa física inscrita.

Chave de autenticação	SBU8LAS7CXR3DXWD
------------------------------	------------------



CADASTRO TÉCNICO FEDERAL
CERTIFICADO DE REGULARIDADE - CR

Registro n.º	Data da consulta:	CR emitido em:	CR válido até:
8013669	29/03/2022	29/03/2022	29/06/2022

Dados básicos:

CPF: 006.550.792-46

Nome: EDUARDO WIGBERTO PAREDES SANTOS

Endereço:

logradouro: CONJUNTO TAPAJÓS RUA ASSUAN

N.º: 18 Complemento:

Bairro: TAPANÃ Município: BELEM

CEP: 66833-290 UF: PA

**Cadastro Técnico Federal de Atividades Potencialmente Poluidoras
e Utilizadoras de Recursos Ambientais – CTF/APP**

Código	Descrição
20-6	Exploração de recursos aquáticos vivos

Conforme dados disponíveis na presente data, CERTIFICA-SE que a pessoa física está em conformidade com as obrigações cadastrais e de prestação de informações ambientais sobre as atividades desenvolvidas sob controle e fiscalização do Ibama, por meio do CTF/APP.

O Certificado de Regularidade emitido pelo CTF/APP não desobriga a pessoa inscrita de obter licenças, autorizações, permissões, concessões, alvarás e demais documentos exigíveis por instituições federais, estaduais, distritais ou municipais para o exercício de suas atividades

O Certificado de Regularidade emitido pelo CTF/APP não habilita o transporte e produtos e subprodutos florestais e faunísticos.

Cadastro Técnico Federal de Atividades e Instrumentos de Defesa Ambiental – CTF/AIDA

Código CBO	Ocupação	Área de Atividade
2233-05	Médico Veterinário	Atuar na preservação ambiental

Conforme dados disponíveis na presente data, CERTIFICA-SE que a pessoa física está em conformidade com as obrigações cadastrais do CTF/AIDA.

A inscrição no Cadastro Técnico Federal de Atividades e Instrumentos de Defesa Ambiental – CTF/AIDA constitui declaração, pela pessoa física, do cumprimento de exigências específicas de qualificação ou de limites de atuação que porventura sejam determinados pelo respectivo Conselho de Fiscalização Profissional.

O Certificado de Regularidade emitido pelo CTF/AIDA não desobriga a pessoa inscrita de obter licenças, autorizações, permissões, concessões, alvarás e demais documentos exigíveis por instituições federais, estaduais, distritais ou municipais para o exercício de suas atividades, especialmente os documentos de responsabilidade técnica, qualquer o tipo e conforme regulamentação do respectivo Conselho de Fiscalização Profissional, quando exigíveis.

O Certificado de Regularidade no CTF/AIDA não produz qualquer efeito quanto à qualificação e à habilitação técnica da pessoa física inscrita.

Chave de autenticação	QVXCRFEQR6TIPFA4
------------------------------	------------------



CADASTRO TÉCNICO FEDERAL
CERTIFICADO DE REGULARIDADE - CR

Registro n.º	Data da consulta:	CR emitido em:	CR válido até:
2857223	23/02/2022	23/02/2022	23/05/2022

Dados básicos:

CPF: 159.090.598-90

Nome: FERNANDO SIQUEIRA ALVARENGA

Endereço:

logradouro: RUA TAPAJÓS Nº 245

N.º: 245 Complemento:

Bairro: BARRA DA LAGOA Município: UBATUBA

CEP: 11689-028 UF: SP

**Cadastro Técnico Federal de Atividades Potencialmente Poluidoras
e Utilizadoras de Recursos Ambientais – CTF/APP**

Código	Descrição
20-5	Utilização do patrimônio genético natural

Conforme dados disponíveis na presente data, CERTIFICA-SE que a pessoa física está em conformidade com as obrigações cadastrais e de prestação de informações ambientais sobre as atividades desenvolvidas sob controle e fiscalização do Ibama, por meio do CTF/APP.

O Certificado de Regularidade emitido pelo CTF/APP não desobriga a pessoa inscrita de obter licenças, autorizações, permissões, concessões, alvarás e demais documentos exigíveis por instituições federais, estaduais, distritais ou municipais para o exercício de suas atividades

O Certificado de Regularidade emitido pelo CTF/APP não habilita o transporte e produtos e subprodutos florestais e faunísticos.

Cadastro Técnico Federal de Atividades e Instrumentos de Defesa Ambiental – CTF/AIDA

Código CBO	Ocupação	Área de Atividade
2211-05	Biólogo	Realizar consultoria e assessoria na área biológica e ambiental

Conforme dados disponíveis na presente data, CERTIFICA-SE que a pessoa física está em conformidade com as obrigações cadastrais do CTF/AIDA.

A inscrição no Cadastro Técnico Federal de Atividades e Instrumentos de Defesa Ambiental – CTF/AIDA constitui declaração, pela pessoa física, do cumprimento de exigências específicas de qualificação ou de limites de atuação que porventura sejam determinados pelo respectivo Conselho de Fiscalização Profissional.

O Certificado de Regularidade emitido pelo CTF/AIDA não desobriga a pessoa inscrita de obter licenças, autorizações, permissões, concessões, alvarás e demais documentos exigíveis por instituições federais, estaduais, distritais ou municipais para o exercício de suas atividades, especialmente os documentos de responsabilidade técnica, qualquer o tipo e conforme regulamentação do respectivo Conselho de Fiscalização Profissional, quando exigíveis.

O Certificado de Regularidade no CTF/AIDA não produz qualquer efeito quanto à qualificação e à habilitação técnica da pessoa física inscrita.

Chave de autenticação	MLEBB5717J24BJUP
------------------------------	------------------



**MINISTÉRIO DO MEIO AMBIENTE
INSTITUTO BRASILEIRO DO MEIO AMBIENTE E DOS RECURSOS NATURAIS RENOVÁVEIS**

CONSULTA CONSOLIDADA DOS DADOS DA INSCRIÇÃO DE PESSOA FÍSICA NO CTF/AIDA

Dados básicos:

Nome: FREDERICO TOGNIN

CPF: 285.392.548-08

Data de Nascimento: 19/09/1981

Sexo: Masculino

Nº documento de identidade: 321287186

Data de expedição: 23/09/2013

Órgão emissor: SSP

UF de emissão: SP

Nome da mãe: LEONILDA CEREZINO TOGNIN

Situação cadastral: Ativo

Última alteração da inscrição: 30/03/2022

Certificado digital:

Endereços:

Endereço:

Logradouro: RUA RUBENS GUELLI

Nº: 134

Complemento: SL 307

Bairro: ITAIGARA

Município: SALVADOR

CEP: 41815-135

UF: BA

(DDD) e nº de telefone: (0XX71) 9985-0386

Endereço para correspondência:

Logradouro: RUA RUBENS GUELLI

Nº: 134

Complemento: SL 307

Bairro: ITAIGARA

Município: SALVADOR

CEP: 41815135

UF: BA

Endereço eletrônico:

"E-mail" principal: ftognin@hotmail.com

"E-mail" secundário: fred@tamar.org.br

Recuperação de senhas:

Requerente: SISREGWEB

"E-mail" do requerente: ftognin@hotmail.com



**MINISTÉRIO DO MEIO AMBIENTE
INSTITUTO BRASILEIRO DO MEIO AMBIENTE E DOS RECURSOS NATURAIS RENOVÁVEIS**

Data/hora da recuperação: 07/11/2007 - 16:40:12

Comprovante de Inscrição:

Última atualização: 30/03/2022

Validade: 30/03/2024

Certificado de regularidade - última emissão:

Situação: Ativo

Chave de validação: ICHCNHE7KUW7SKXL

Emissão: 01/04/2022

Validade: 01/07/2022

Usuário (cancelamento):

Motivação da inscrição no CTF/AIDA:

Nº Motivação

1 Exerço, como pessoa física, atividades sujeitas a inscrição no CTF/AIDA.

Ocupações e atividades:

Ocupação	Áreas de atividades	Data início da atividade
Biólogo	Estudar seres vivos	01/07/2007

Documento de identificação exigido:

Conselho de Fiscalização Profissional	UF	Nº de registro profissional	Data de registro/emissão
Conselho Federal de Biologia	BA	0000099109	01/11/2011

Curriculo - Plataforma Lattes:

Endereço de acesso ao CV: <http://lattes.cnpq.br/8795568616147382>



Ministério do Meio Ambiente
Instituto Brasileiro do Meio Ambiente e dos Recursos Naturais Renováveis
CADASTRO TÉCNICO FEDERAL
CERTIFICADO DE REGULARIDADE - CR



Registro n.º	Data da consulta:	CR emitido em:	CR válido até:
5711650	29/03/2022	29/03/2022	29/06/2022

Dados básicos:

CPF: 974.976.222-34
Nome: JÉSSICA SAN MARTIN MATOS

Endereço:

logradouro: RUA ALACID NUNES
N.º: 15 Complemento: RESIDENCIAL ATLANTA
Bairro: TENONE Município: BELEM
CEP: 66820-020 UF: PA

Cadastro Técnico Federal de Atividades e Instrumentos de Defesa Ambiental – CTF/AIDA

Código CBO	Ocupação	Área de Atividade
2211-05	Biólogo	Realizar consultoria e assessoria na área biológica e ambiental

Conforme dados disponíveis na presente data, CERTIFICA-SE que a pessoa física está em conformidade com as obrigações cadastrais do CTF/AIDA.

A inscrição no Cadastro Técnico Federal de Atividades e Instrumentos de Defesa Ambiental – CTF/AIDA constitui declaração, pela pessoa física, do cumprimento de exigências específicas de qualificação ou de limites de atuação que porventura sejam determinados pelo respectivo Conselho de Fiscalização Profissional.

O Certificado de Regularidade emitido pelo CTF/AIDA não desobriga a pessoa inscrita de obter licenças, autorizações, permissões, concessões, alvarás e demais documentos exigíveis por instituições federais, estaduais, distritais ou municipais para o exercício de suas atividades, especialmente os documentos de responsabilidade técnica, qualquer o tipo e conforme regulamentação do respectivo Conselho de Fiscalização Profissional, quando exigíveis.

O Certificado de Regularidade no CTF/AIDA não produz qualquer efeito quanto à qualificação e à habilitação técnica da pessoa física inscrita.

Chave de autenticação	53J1QNZPS13JTHXB
------------------------------	------------------



CADASTRO TÉCNICO FEDERAL
CERTIFICADO DE REGULARIDADE - CR

Registro n.º	Data da consulta:	CR emitido em:	CR válido até:
8013672	29/03/2022	29/03/2022	29/06/2022

Dados básicos:

CPF: 020.398.222-32

Nome: JÉSSYCA FREITAS MELGAÇO

Endereço:

logradouro: SN1 ALAMEDA MOTA

N.º: 27 Complemento: CIDADE NOVA 2

Bairro: COQUEIRO Município: ANANINDEUA

CEP: 67130-630 UF: PA

**Cadastro Técnico Federal de Atividades Potencialmente Poluidoras
e Utilizadoras de Recursos Ambientais – CTF/APP**

Código	Descrição
20-6	Exploração de recursos aquáticos vivos

Conforme dados disponíveis na presente data, CERTIFICA-SE que a pessoa física está em conformidade com as obrigações cadastrais e de prestação de informações ambientais sobre as atividades desenvolvidas sob controle e fiscalização do Ibama, por meio do CTF/APP.

O Certificado de Regularidade emitido pelo CTF/APP não desobriga a pessoa inscrita de obter licenças, autorizações, permissões, concessões, alvarás e demais documentos exigíveis por instituições federais, estaduais, distritais ou municipais para o exercício de suas atividades

O Certificado de Regularidade emitido pelo CTF/APP não habilita o transporte e produtos e subprodutos florestais e faunísticos.

Cadastro Técnico Federal de Atividades e Instrumentos de Defesa Ambiental – CTF/AIDA

Código CBO	Ocupação	Área de Atividade
2211-05	Biólogo	Estudar seres vivos

Conforme dados disponíveis na presente data, CERTIFICA-SE que a pessoa física está em conformidade com as obrigações cadastrais do CTF/AIDA.

A inscrição no Cadastro Técnico Federal de Atividades e Instrumentos de Defesa Ambiental – CTF/AIDA constitui declaração, pela pessoa física, do cumprimento de exigências específicas de qualificação ou de limites de atuação que porventura sejam determinados pelo respectivo Conselho de Fiscalização Profissional.

O Certificado de Regularidade emitido pelo CTF/AIDA não desobriga a pessoa inscrita de obter licenças, autorizações, permissões, concessões, alvarás e demais documentos exigíveis por instituições federais, estaduais, distritais ou municipais para o exercício de suas atividades, especialmente os documentos de responsabilidade técnica, qualquer o tipo e conforme regulamentação do respectivo Conselho de Fiscalização Profissional, quando exigíveis.

O Certificado de Regularidade no CTF/AIDA não produz qualquer efeito quanto à qualificação e à habilitação técnica da pessoa física inscrita.

Chave de autenticação	1721QRRY3EKD9K31
------------------------------	------------------



CADASTRO TÉCNICO FEDERAL
CERTIFICADO DE REGULARIDADE - CR

Registro n.º	Data da consulta:	CR emitido em:	CR válido até:
8017709	29/03/2022	29/03/2022	29/06/2022

Dados básicos:

CPF: 388.889.042-04

Nome: JOILSON RODRIGUES DOS SANTOS

Endereço:

logradouro: AVENIDA 22 DE JULHO

N.º: 1072 Complemento: CONJ. LAURINDO BANHA

Bairro: NOVO BURITIZAL Município: MACAPA

CEP: 68904-670 UF: AP

**Cadastro Técnico Federal de Atividades Potencialmente Poluidoras
e Utilizadoras de Recursos Ambientais – CTF/APP**

Código	Descrição
20-6	Exploração de recursos aquáticos vivos

Conforme dados disponíveis na presente data, CERTIFICA-SE que a pessoa física está em conformidade com as obrigações cadastrais e de prestação de informações ambientais sobre as atividades desenvolvidas sob controle e fiscalização do Ibama, por meio do CTF/APP.

O Certificado de Regularidade emitido pelo CTF/APP não desobriga a pessoa inscrita de obter licenças, autorizações, permissões, concessões, alvarás e demais documentos exigíveis por instituições federais, estaduais, distritais ou municipais para o exercício de suas atividades

O Certificado de Regularidade emitido pelo CTF/APP não habilita o transporte e produtos e subprodutos florestais e faunísticos.

Cadastro Técnico Federal de Atividades e Instrumentos de Defesa Ambiental – CTF/AIDA

Código CBO	Ocupação	Área de Atividade
2211-05	Biólogo	Realizar consultoria e assessoria na área biológica e ambiental
2211-05	Biólogo	Realizar consultoria e assessoria na área biológica e ambiental

Conforme dados disponíveis na presente data, CERTIFICA-SE que a pessoa física está em conformidade com as obrigações cadastrais do CTF/AIDA.

A inscrição no Cadastro Técnico Federal de Atividades e Instrumentos de Defesa Ambiental – CTF/AIDA constitui declaração, pela pessoa física, do cumprimento de exigências específicas de qualificação ou de limites de atuação que porventura sejam determinados pelo respectivo Conselho de Fiscalização Profissional.

O Certificado de Regularidade emitido pelo CTF/AIDA não desobriga a pessoa inscrita de obter licenças, autorizações, permissões, concessões, alvarás e demais documentos exigíveis por instituições federais, estaduais, distritais ou municipais para o exercício de suas atividades, especialmente os documentos de responsabilidade técnica, qualquer o tipo e conforme regulamentação do respectivo Conselho de Fiscalização Profissional, quando exigíveis.

O Certificado de Regularidade no CTF/AIDA não produz qualquer efeito quanto à qualificação e à habilitação técnica da pessoa física inscrita.

Chave de autenticação	4831P8W43LXER1N2
------------------------------	------------------



Ministério do Meio Ambiente
Instituto Brasileiro do Meio Ambiente e dos Recursos Naturais Renováveis
CADASTRO TÉCNICO FEDERAL
CERTIFICADO DE REGULARIDADE - CR



Registro n.º	Data da consulta:	CR emitido em:	CR válido até:
2675349	17/03/2022	17/03/2022	17/06/2022

Dados básicos:

CPF: 594.394.912-72
Nome: JOSIE FIGUEIREDO BARBOSA

Endereço:

logradouro: CONJUNTO MAGUARI, ALAMEDA 31
N.º: 25 Complemento:
Bairro: COQUEIRO Município: BELEM
CEP: 66823-099 UF: PA

Cadastro Técnico Federal de Atividades e Instrumentos de Defesa Ambiental – CTF/AIDA

Código CBO	Ocupação	Área de Atividade
2211-05	Biólogo	Estudar seres vivos
2211-05	Biólogo	Realizar consultoria e assessoria na área biológica e ambiental
2211-05	Biólogo	Manejar recursos naturais
2211-05	Biólogo	Realizar diagnósticos biológicos, moleculares e ambientais

Conforme dados disponíveis na presente data, CERTIFICA-SE que a pessoa física está em conformidade com as obrigações cadastrais do CTF/AIDA.

A inscrição no Cadastro Técnico Federal de Atividades e Instrumentos de Defesa Ambiental – CTF/AIDA constitui declaração, pela pessoa física, do cumprimento de exigências específicas de qualificação ou de limites de atuação que porventura sejam determinados pelo respectivo Conselho de Fiscalização Profissional.

O Certificado de Regularidade emitido pelo CTF/AIDA não desobriga a pessoa inscrita de obter licenças, autorizações, permissões, concessões, alvarás e demais documentos exigíveis por instituições federais, estaduais, distritais ou municipais para o exercício de suas atividades, especialmente os documentos de responsabilidade técnica, qualquer o tipo e conforme regulamentação do respectivo Conselho de Fiscalização Profissional, quando exigíveis.

O Certificado de Regularidade no CTF/AIDA não produz qualquer efeito quanto à qualificação e à habilitação técnica da pessoa física inscrita.

Chave de autenticação	N8FIER4ZVFFI4FFK
------------------------------	------------------



Ministério do Meio Ambiente
Instituto Brasileiro do Meio Ambiente e dos Recursos Naturais Renováveis
CADASTRO TÉCNICO FEDERAL
CERTIFICADO DE REGULARIDADE - CR



Registro n.º	Data da consulta:	CR emitido em:	CR válido até:
8013622	29/03/2022	29/03/2022	29/06/2022

Dados básicos:

CPF: 022.823.492-10
Nome: KAROLINE PETRINI PINHEIRO DA CRUZ

Endereço:

logradouro: RUA FARIAS DE BRITO
N.º: 133 Complemento:
Bairro: SÃO BRÁS Município: BELEM
CEP: 66090-270 UF: PA

Cadastro Técnico Federal de Atividades e Instrumentos de Defesa Ambiental – CTF/AIDA

Código CBO	Ocupação	Área de Atividade
2233-05	Médico Veterinário	Atuar na preservação ambiental

Conforme dados disponíveis na presente data, CERTIFICA-SE que a pessoa física está em conformidade com as obrigações cadastrais do CTF/AIDA.

A inscrição no Cadastro Técnico Federal de Atividades e Instrumentos de Defesa Ambiental – CTF/AIDA constitui declaração, pela pessoa física, do cumprimento de exigências específicas de qualificação ou de limites de atuação que porventura sejam determinados pelo respectivo Conselho de Fiscalização Profissional.

O Certificado de Regularidade emitido pelo CTF/AIDA não desobriga a pessoa inscrita de obter licenças, autorizações, permissões, concessões, alvarás e demais documentos exigíveis por instituições federais, estaduais, distritais ou municipais para o exercício de suas atividades, especialmente os documentos de responsabilidade técnica, qualquer o tipo e conforme regulamentação do respectivo Conselho de Fiscalização Profissional, quando exigíveis.

O Certificado de Regularidade no CTF/AIDA não produz qualquer efeito quanto à qualificação e à habilitação técnica da pessoa física inscrita.

Chave de autenticação	HLNXYK7XSVHEKGSB
------------------------------	------------------



Ministério do Meio Ambiente
Instituto Brasileiro do Meio Ambiente e dos Recursos Naturais Renováveis
**CADASTRO TÉCNICO FEDERAL DE ATIVIDADES E
INSTRUMENTOS DE DEFESA AMBIENTAL**



COMPROVANTE DE INSCRIÇÃO

Data de última atualização:	28/01/2021	Data de validade:	28/01/2023
CPF: 002.334.215-30			
NOME: ANA CAROLINA CORREA DE MELO			
LOGRADOURO: RUA FRANCISCO ANTÔNIO SANTOS, CONDOMÍNIO ALPHA CLASS			
N.º: 500	COMPLEMENTO: APTO: 403, BL: 09		
MUNICÍPIO: ARACAJU		UF: SERGIPE	
Ocupações e áreas de atividades declaradas:			
Biólogo			
Realizar consultoria e assessoria na área biológica e ambiental			
28/01/2021			

TERMOS DA INSCRIÇÃO NO CTF/AIDA

A inscrição no Cadastro Técnico Federal de Atividades e Instrumentos de Defesa Ambiental – CTF/AIDA constitui declaração, pela pessoa física, do cumprimento de exigências específicas de qualificação ou de limites de atuação que porventura sejam determinados pelo respectivo Conselho de Fiscalização Profissional.

A inscrição no CTF/AIDA não desobriga a pessoa física da obtenção de:

- i) licenças, autorizações, permissões, concessões, ou alvarás;
- ii) documentos de responsabilidade técnica, qualquer o tipo e conforme regulamentação do respectivo Conselho de Fiscalização Profissional;
- iii) demais documentos exigíveis por órgãos e entidades federais, distritais, estaduais e municipais para o exercício de suas atividades; e
- iv) do Comprovante de Inscrição e do Certificado de Regularidade emitidos pelo Cadastro Técnico Federal de Atividades Potencialmente Poluidoras e Utilizadoras de Recursos Ambientais - CTF/APP, quando esses também forem exigíveis.

O Comprovante de Inscrição no CTF/AIDA não produz qualquer efeito quanto à qualificação e à habilitação técnica da pessoa física inscrita.



Ministério do Meio Ambiente
Instituto Brasileiro do Meio Ambiente e dos Recursos Naturais Renováveis
CADASTRO TÉCNICO FEDERAL
CERTIFICADO DE REGULARIDADE - CR



Registro n.º	Data da consulta:	CR emitido em:	CR válido até:
2287994	02/03/2022	02/03/2022	02/06/2022

Dados básicos:

CPF: 115.712.358-92
Nome: PAULO HUNOLD LARA

Endereço:

logradouro: AV LITORANEA S/N
N.º: SN Complemento: LOTE 11A QUADRA 1
Bairro: PRAIA DE IMBASSAÍ Município: MATA DE SAO JOAO
CEP: 48280-000 UF: BA

Cadastro Técnico Federal de Atividades e Instrumentos de Defesa Ambiental – CTF/AIDA

Código CBO	Ocupação	Área de Atividade
2211-05	Biólogo	Realizar consultoria e assessoria na área biológica e ambiental

Conforme dados disponíveis na presente data, CERTIFICA-SE que a pessoa física está em conformidade com as obrigações cadastrais do CTF/AIDA.

A inscrição no Cadastro Técnico Federal de Atividades e Instrumentos de Defesa Ambiental – CTF/AIDA constitui declaração, pela pessoa física, do cumprimento de exigências específicas de qualificação ou de limites de atuação que porventura sejam determinados pelo respectivo Conselho de Fiscalização Profissional.

O Certificado de Regularidade emitido pelo CTF/AIDA não desobriga a pessoa inscrita de obter licenças, autorizações, permissões, concessões, alvarás e demais documentos exigíveis por instituições federais, estaduais, distritais ou municipais para o exercício de suas atividades, especialmente os documentos de responsabilidade técnica, qualquer o tipo e conforme regulamentação do respectivo Conselho de Fiscalização Profissional, quando exigíveis.

O Certificado de Regularidade no CTF/AIDA não produz qualquer efeito quanto à qualificação e à habilitação técnica da pessoa física inscrita.

Chave de autenticação	J4S6REZFEYWIWAJ6
------------------------------	------------------



Ministério do Meio Ambiente
Instituto Brasileiro do Meio Ambiente e dos Recursos Naturais Renováveis
CADASTRO TÉCNICO FEDERAL
CERTIFICADO DE REGULARIDADE - CR



Registro n.º	Data da consulta:	CR emitido em:	CR válido até:
8050501	25/02/2022	25/02/2022	25/05/2022

Dados básicos:

CPF: 011.681.220-66
Nome: RENATA MARIA TAUFER

Endereço:

logradouro: HEITOR LIBERATO
N.º: 2147 Complemento:
Bairro: CENTRO Município: ITAJAI
CEP: 88303-100 UF: SC

Cadastro Técnico Federal de Atividades e Instrumentos de Defesa Ambiental – CTF/AIDA

Código CBO	Ocupação	Área de Atividade
3115-05	Técnico de Controle de Meio Ambiente	Implementar projetos

Conforme dados disponíveis na presente data, CERTIFICA-SE que a pessoa física está em conformidade com as obrigações cadastrais do CTF/AIDA.

A inscrição no Cadastro Técnico Federal de Atividades e Instrumentos de Defesa Ambiental – CTF/AIDA constitui declaração, pela pessoa física, do cumprimento de exigências específicas de qualificação ou de limites de atuação que porventura sejam determinados pelo respectivo Conselho de Fiscalização Profissional.

O Certificado de Regularidade emitido pelo CTF/AIDA não desobriga a pessoa inscrita de obter licenças, autorizações, permissões, concessões, alvarás e demais documentos exigíveis por instituições federais, estaduais, distritais ou municipais para o exercício de suas atividades, especialmente os documentos de responsabilidade técnica, qualquer o tipo e conforme regulamentação do respectivo Conselho de Fiscalização Profissional, quando exigíveis.

O Certificado de Regularidade no CTF/AIDA não produz qualquer efeito quanto à qualificação e à habilitação técnica da pessoa física inscrita.

Chave de autenticação	JUEHLMZEIEPMJF76
------------------------------	------------------

ANEXO VIII – ANOTAÇÃO DE RESPONSABILIDADE TÉCNICA (ART)

Serviço Público Federal			
CONSELHO FEDERAL/CRBio - CONSELHO REGIONAL DE BIOLOGIA			
ANOTAÇÃO DE RESPONSABILIDADE TÉCNICA - ART			1-ART Nº: 2022/03291
CONTRATADO			
2.Nome: FERNANDO SIQUEIRA ALVARENGA		3.Registro no CRBio: 033119/01-D	
4.CPF: 159.090.598-90	5.E-mail: fernandosalvarenga@gmail.com		6.Tel: (12)38326067
7.End.: TAPAJOS 245		8.Compl.:	
9.Bairro: ITAGUÁ	10.Cidade: UBATUBA	11.UF: SP	12.CEP: 11680-000
CONTRATANTE			
13.Nome: MINERAL ENGENHARIA E MEIO AMBIENTE LTDA			
14.Registro Profissional:		15.CPF / CGC / CNPJ: 02.761.715/0001-92	
16.End.: AVENIDA DOUTOR VITAL BRASIL 177			
17.Compl.: CONJUNTO 804		18.Bairro: BUTANTA	19.Cidade: SAO PAULO
20.UF: SP	21.CEP: 05503-001	22.E-mail/Site: csouza@mineral.eng.br / https://www.mineral.eng.br/	
DADOS DA ATIVIDADE PROFISSIONAL			
23.Natureza : 2. Ocupação de cargo/função Cargo/função que ocupa : Cargo/função técnica;			
24.Identificação : PROJETO DE MONITORAMENTO DE DESOVAS DE TARTARUGAS MARINHAS			
25.Município de Realização do Trabalho: SAO PAULO			26.UF: SP
27.Forma de participação: EQUIPE		28.Perfil da equipe: BIÓLOGOS, TÉCNICO EM MEIO AMBIENTE, TECNÓLOGO AMBIENTAL	
29.Área do Conhecimento: Ecologia; Zoologia;		30.Campo de Atuação: Meio Ambiente	
31.Descrição sumária : COORDENADOR DE PROJETO COORDENAR AS ATIVIDADES DESENVOLVIDAS PELAS EQUIPES DE CAMPO NO MONITORAMENTO DE DESOVAS DE TARTARUGAS MARINHAS NO PARÁ E AMAPÁ			
32.Valor: R\$ 3.500,00	33.Total de horas: 20	34.Início: MAR/2022	35.Término:
36. ASSINATURAS			37. LOGO DO CRBio  CRBio-01
Declaro serem verdadeiras as informações acima			
Data: 04/04/2022 Assinatura do Profissional 	Data: 4/4/2022 Assinatura e Carimbo do Contratante 		
38. SOLICITAÇÃO DE BAIXA POR CONCLUSÃO		39. SOLICITAÇÃO DE BAIXA POR DISTRATO	
Declaramos a conclusão do trabalho anotado na presente ART, razão pela qual solicitamos a devida BAIXA junto aos arquivos desse CRBio.			
Data: / /	Assinatura do Profissional	Data: / /	Assinatura do Profissional
Data: / /	Assinatura e Carimbo do Contratante	Data: / /	Assinatura e Carimbo do Contratante

CERTIFICAÇÃO DIGITAL DE DOCUMENTOS
NÚMERO DE CONTROLE: 5664.7546.8174.8802

OBS: A autenticidade deste documento deverá ser verificada no endereço eletrônico www.crbio01.org.br

Serviço Público Federal			
CONSELHO FEDERAL/CRBio - CONSELHO REGIONAL DE BIOLOGIA			
ANOTAÇÃO DE RESPONSABILIDADE TÉCNICA - ART			1-ART Nº: 2022/03291
CONTRATADO			
2.Nome: FERNANDO SIQUEIRA ALVARENGA		3.Registro no CRBio: 033119/01-D	
4.CPF: 159.090.598-90	5.E-mail: fernandosalvarenga@gmail.com		6.Tel: (12)38326067
7.End.: TAPAJOS 245		8.Compl.:	
9.Bairro: ITAGUÁ	10.Cidade: UBATUBA	11.UF: SP	12.CEP: 11680-000
CONTRATANTE			
13.Nome: MINERAL ENGENHARIA E MEIO AMBIENTE LTDA			
14.Registro Profissional:		15.CPF / CGC / CNPJ: 02.761.715/0001-92	
16.End.: AVENIDA DOUTOR VITAL BRASIL 177			
17.Compl.: CONJUNTO 804		18.Bairro: BUTANTA	19.Cidade: SAO PAULO
20.UF: SP	21.CEP: 05503-001	22.E-mail/Site: csouza@mineral.eng.br / https://www.mineral.eng.br/	
DADOS DA ATIVIDADE PROFISSIONAL			
23.Natureza : 2. Ocupação de cargo/função Cargo/função que ocupa : Cargo/função técnica;			
24.Identificação : PROJETO DE MONITORAMENTO DE DESOVAS DE TARTARUGAS MARINHAS			
25.Município de Realização do Trabalho: SAO PAULO			26.UF: SP
27.Forma de participação: EQUIPE		28.Perfil da equipe: BIÓLOGOS, TÉCNICO EM MEIO AMBIENTE, TECNÓLOGO AMBIENTAL	
29.Área do Conhecimento: Ecologia; Zoologia;		30.Campo de Atuação: Meio Ambiente	
31.Descrição sumária : COORDENADOR DE PROJETO COORDENAR AS ATIVIDADES DESENVOLVIDAS PELAS EQUIPES DE CAMPO NO MONITORAMENTO DE DESOVAS DE TARTARUGAS MARINHAS NO PARÁ E AMAPÁ			
32.Valor: R\$ 3.500,00	33.Total de horas: 20	34.Início: MAR/2022	35.Término:
36. ASSINATURAS			37. LOGO DO CRBio  CRBio-01
Declaro serem verdadeiras as informações acima			
Data:	Data:4/4/2022		
Assinatura do Profissional	Assinatura e Carimbo do Contratante 		
38. SOLICITAÇÃO DE BAIXA POR CONCLUSÃO		39. SOLICITAÇÃO DE BAIXA POR DISTRATO	
Declaramos a conclusão do trabalho anotado na presente ART, razão pela qual solicitamos a devida BAIXA junto aos arquivos desse CRBio.			
Data: / /	Assinatura do Profissional	Data: / /	Assinatura do Profissional
Data: / /	Assinatura e Carimbo do Contratante	Data: / /	Assinatura e Carimbo do Contratante

CERTIFICAÇÃO DIGITAL DE DOCUMENTOS
NÚMERO DE CONTROLE: 5664.7546.8174.8802

OBS: A autenticidade deste documento deverá ser verificada no endereço eletrônico www.crbio01.org.br

Serviço Público Federal			
CONSELHO FEDERAL/CRBio - CONSELHO REGIONAL DE BIOLOGIA			
ANOTAÇÃO DE RESPONSABILIDADE TÉCNICA - ART			1-ART Nº: 2022/03291
CONTRATADO			
2.Nome: FERNANDO SIQUEIRA ALVARENGA		3.Registro no CRBio: 033119/01-D	
4.CPF: 159.090.598-90	5.E-mail: fernandosalvarenga@gmail.com		6.Tel: (12)38326067
7.End.: TAPAJOS 245		8.Compl.:	
9.Bairro: ITAGUÁ	10.Cidade: UBATUBA	11.UF: SP	12.CEP: 11680-000
CONTRATANTE			
13.Nome: MINERAL ENGENHARIA E MEIO AMBIENTE LTDA			
14.Registro Profissional:		15.CPF / CGC / CNPJ: 02.761.715/0001-92	
16.End.: AVENIDA DOUTOR VITAL BRASIL 177			
17.Compl.: CONJUNTO 804		18.Bairro: BUTANTA	19.Cidade: SAO PAULO
20.UF: SP	21.CEP: 05503-001	22.E-mail/Site: csouza@mineral.eng.br / https://www.mineral.eng.br/	
DADOS DA ATIVIDADE PROFISSIONAL			
23.Natureza : 2. Ocupação de cargo/função Cargo/função que ocupa : Cargo/função técnica;			
24.Identificação : PROJETO DE MONITORAMENTO DE DESOVAS DE TARTARUGAS MARINHAS			
25.Município de Realização do Trabalho: SAO PAULO			26.UF: SP
27.Forma de participação: EQUIPE		28.Perfil da equipe: BIÓLOGOS, TÉCNICO EM MEIO AMBIENTE, TECNÓLOGO AMBIENTAL	
29.Área do Conhecimento: Ecologia; Zoologia;		30.Campo de Atuação: Meio Ambiente	
31.Descrição sumária : COORDENADOR DE PROJETO COORDENAR AS ATIVIDADES DESENVOLVIDAS PELAS EQUIPES DE CAMPO NO MONITORAMENTO DE DESOVAS DE TARTARUGAS MARINHAS NO PARÁ E AMAPÁ			
32.Valor: R\$ 3.500,00	33.Total de horas: 20	34.Início: MAR/2022	35.Término:
36. ASSINATURAS			37. LOGO DO CRBio  CRBio-01
Declaro serem verdadeiras as informações acima			
Data: Assinatura do Profissional	Data: 4/4/2022 Assinatura e Carimbo do Contratante 		
38. SOLICITAÇÃO DE BAIXA POR CONCLUSÃO		39. SOLICITAÇÃO DE BAIXA POR DISTRATO	
Declaramos a conclusão do trabalho anotado na presente ART, razão pela qual solicitamos a devida BAIXA junto aos arquivos desse CRBio.			
Data: / /	Assinatura do Profissional	Data: / /	Assinatura do Profissional
Data: / /	Assinatura e Carimbo do Contratante	Data: / /	Assinatura e Carimbo do Contratante

CERTIFICAÇÃO DIGITAL DE DOCUMENTOS
NÚMERO DE CONTROLE: 5664.7546.8174.8802

OBS: A autenticidade deste documento deverá ser verificada no endereço eletrônico www.crbio01.org.br

Serviço Público Federal			
CONSELHO FEDERAL/CRBio - CONSELHO REGIONAL DE BIOLOGIA			
ANOTAÇÃO DE RESPONSABILIDADE TÉCNICA - ART			1-ART Nº: 2022/03291
CONTRATADO			
2.Nome: FERNANDO SIQUEIRA ALVARENGA		3.Registro no CRBio: 033119/01-D	
4.CPF: 159.090.598-90	5.E-mail: fernandosalvarenga@gmail.com		6.Tel: (12)38326067
7.End.: TAPAJOS 245		8.Compl.:	
9.Bairro: ITAGUÁ	10.Cidade: UBATUBA	11.UF: SP	12.CEP: 11680-000
CONTRATANTE			
13.Nome: MINERAL ENGENHARIA E MEIO AMBIENTE LTDA			
14.Registro Profissional:		15.CPF / CGC / CNPJ: 02.761.715/0001-92	
16.End.: AVENIDA DOUTOR VITAL BRASIL 177			
17.Compl.: CONJUNTO 804		18.Bairro: BUTANTA	19.Cidade: SAO PAULO
20.UF: SP	21.CEP: 05503-001	22.E-mail/Site: csouza@mineral.eng.br / https://www.mineral.eng.br/	
DADOS DA ATIVIDADE PROFISSIONAL			
23.Natureza : 2. Ocupação de cargo/função Cargo/função que ocupa : Cargo/função técnica;			
24.Identificação : PROJETO DE MONITORAMENTO DE DESOVAS DE TARTARUGAS MARINHAS			
25.Município de Realização do Trabalho: SAO PAULO			26.UF: SP
27.Forma de participação: EQUIPE		28.Perfil da equipe: BIÓLOGOS, TÉCNICO EM MEIO AMBIENTE, TECNÓLOGO AMBIENTAL	
29.Área do Conhecimento: Ecologia; Zoologia;		30.Campo de Atuação: Meio Ambiente	
31.Descrição sumária : COORDENADOR DE PROJETO COORDENAR AS ATIVIDADES DESENVOLVIDAS PELAS EQUIPES DE CAMPO NO MONITORAMENTO DE DESOVAS DE TARTARUGAS MARINHAS NO PARÁ E AMAPÁ			
32.Valor: R\$ 3.500,00	33.Total de horas: 20	34.Início: MAR/2022	35.Término:
36. ASSINATURAS			37. LOGO DO CRBio  CRBio-01
Declaro serem verdadeiras as informações acima			
Data: Assinatura do Profissional	Data: 4/4/2022 Assinatura e Carimbo do Contratante 		
38. SOLICITAÇÃO DE BAIXA POR CONCLUSÃO		39. SOLICITAÇÃO DE BAIXA POR DISTRATO	
Declaramos a conclusão do trabalho anotado na presente ART, razão pela qual solicitamos a devida BAIXA junto aos arquivos desse CRBio.			
Data: / /	Assinatura do Profissional	Data: / /	Assinatura do Profissional
Data: / /	Assinatura e Carimbo do Contratante	Data: / /	Assinatura e Carimbo do Contratante

CERTIFICAÇÃO DIGITAL DE DOCUMENTOS
NÚMERO DE CONTROLE: 5664.7546.8174.8802

OBS: A autenticidade deste documento deverá ser verificada no endereço eletrônico www.crbio01.org.br

Recibo do Pagador

Nome do Pagador/CPF/CNPJ:

FERNANDO SIQUEIRA ALVARENGA Registro : 033119 CPF : 159.090.598-90
R TAPAJOS 245 ITAGUÁ
11680-000 UBATUBA SP




| 001-9 |

00190.00009 02803.894803 00161.798178 6 89600000006200

Local de Pagamento PAGAVEL EM QUALQUER AGENCIA BANCARIA					Vencimento 19.04.2022
Nome do Beneficiário/CNPJ/CPF CONSELHO REGIONAL DE BIOLOGIA DA 1ª REGIAO - CNPJ: 02.366.047/0001-07 - CENTRO - - SAO PAULO - SP					Agência/Código do Beneficiário 1897-X / 85.111-6
Data do Documento 04.04.2022	Número do Documento 033119	Espécie Doc DS	Aceite N	Data do Processamento 04.04.2022	Nosso Número 28038948000161798
Uso do Banco	Carteira 17/086	Espécie Moeda R\$	Quantidade	Valor	(=) Valor do Documento R\$ 62,00
Instruções (Texto de responsabilidade do beneficiário) 220066 TAXA ART - Eletrônica 62,00 - ART Nº 2022/03291 O PAGAMENTO DESTA NÃO QUITA DÉBITOS ANTERIORES. BANCO: NAO RECEBER APOS O VENCIMENTO					(-) Desconto/Abatimento
					(-) Outras Deduções
					(+) Mora/Multa
					(+) Outros Acréscimos
					(=) Valor Cobrado

Autenticação Mecânica



| 001-9 |

00190.00009 02803.894803 00161.798178 6 89600000006200

Local de Pagamento PAGAVEL EM QUALQUER AGENCIA BANCARIA					Vencimento 19.04.2022
Nome do Beneficiário/CNPJ/CPF CONSELHO REGIONAL DE BIOLOGIA DA 1ª REGIAO - CNPJ: 02.366.047/0001-07 - CENTRO - - SAO PAULO - SP					Agência/Código do Beneficiário 1897-X / 85.111-6
Data do Documento 04.04.2022	Número do Documento 033119	Espécie Doc DS	Aceite N	Data do Processamento 04.04.2022	Nosso Número 28038948000161798
Uso do Banco	Carteira 17/086	Espécie Moeda R\$	Quantidade	Valor	(=) Valor do Documento R\$ 62,00
Instruções - Texto de responsabilidade do beneficiário 220066 TAXA ART - Eletrônica 62,00 - ART Nº 2022/03291 O PAGAMENTO DESTA NÃO QUITA DÉBITOS ANTERIORES. BANCO: NAO RECEBER APOS O VENCIMENTO					(-) Desconto/Abatimento
					(-) Outras Deduções
					(+) Mora/Multa
					(+) Outros Acréscimos
					(=) Valor Cobrado

Autenticação Mecânica



Ficha de Compensação