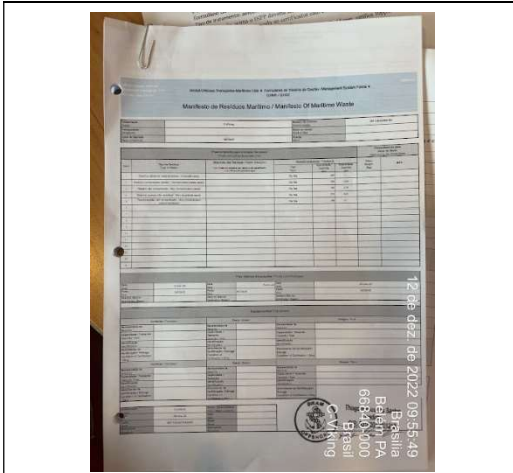




Relatório Fotográfico C-Viking



Manifesto de Resíduos



Livro de Óleo



IOPP, IAPP, ISPP



Coletor de Óleo de Cozinha




Certificação de calibração 15 ppm



Teste SAO




Coletor de Aerosol e Pilhas e Baterias



Coletores no passadiço



Coletor Descarpack



Triturador de alimentos



Triturador sobressalente




Coletor de Lâmpadas usadas




Lixeira Tetra Park



Área de Armazenamento Temporário Resíduos




Armazenamento de resíduo orgânico



Área de Armazenamento Temporário Resíduos

Tomada de Abastecimento


Kit SOPEP móvel



Tomada de Abastecimento

Paio de Químicos com FISPQ's

Canhão Fi-fi



ETE

Braço de Dispersante Boreste

Braço de Dispersante Bombordo



15/12/2022 09:20
S 0° 29' 23", W 47° 51' 13"
222° SW
Altitude:11.4meter
C-viking

Canhão Fi-fi




12 de dez. de 2022 10:52:43
Brasília
Belém PA
66840-000
Brasil
C-Viking

Paio de Tintas



13/12/2022 13:24
S 0° 19' 45", W 47° 36' 15"
58° NE
Altitude:11.8meter
Rapidez:3.4km/h
C-Viking

Inflando o Current Buster 6-
13/12/22 – 1° tentativa




13/12/2022 13:19
S 0° 19' 48", W 47° 36' 23"
335° NW
Altitude:11.3meter
Rapidez:3.6km/h
C-Viking

Lançamento de Current Buster –
13/12/2022- 1° tentativa



13/12/2022 13:32
S 0° 19' 50", W 47° 38' 10"
18° N
Brazil
Oceano Atlântico Sul
Altitude:12.3meter
Rapidez:5.7km/h
C-Viking

lçamento do Boom Vane- 13/12/22 – 1°
tentativa



13/12/2022 13:35
S 0° 19' 22", W 47° 36' 15"
166° S
Altitude:15.4meter
Rapidez:5.9km/h
C-Viking

Barreira com problemas na
formação – 1° tentativa 13/12/22



15/12/2022 11:42
S 0° 20' 58", W 47° 38' 30"
340° N
PA
Brasil
Oceano Atlântico
Altitude:9.0meter
Rapidez:2.0km/h
C-viking

Inflando o Current Buster 6- 15/12/22 –
2° tentativa



15/12/2022 11:53
S 0° 20' 58", W 47° 38' 14"
317° SW
PA
Brasil
Oceano Atlântico
Altitude:9.0meter
Rapidez:3.7km/h
C-viking

Lançamento de Current Buster – 15/12/22- 2°
tentativa



15/12/2022 12:11
S 0° 20' 41", W 47° 37' 42"
217° SW
PA
Brasil
Oceano Atlântico
Altitude:3.1meter
Rapidez:3.2km/h
C-viking

Lançamento do Boom Vane-
15/12/22 – 2° tentativa



Formação da Barreira – 15/12/22- 2° tentativa



Formação da Barreira – 15/12/22- 2° tentativa



Recolhedor Bombeando 15/12/22- 2° tentativa