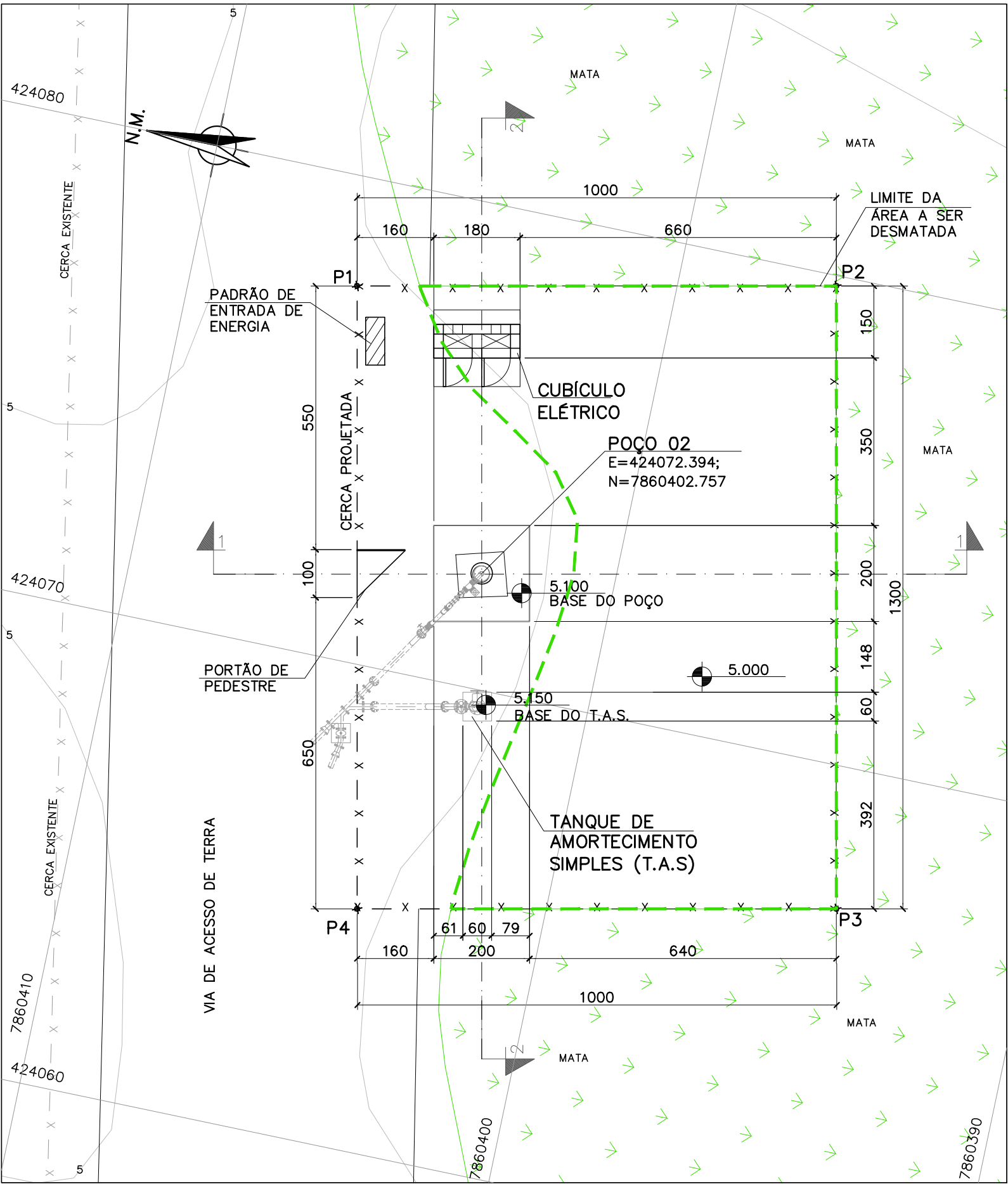
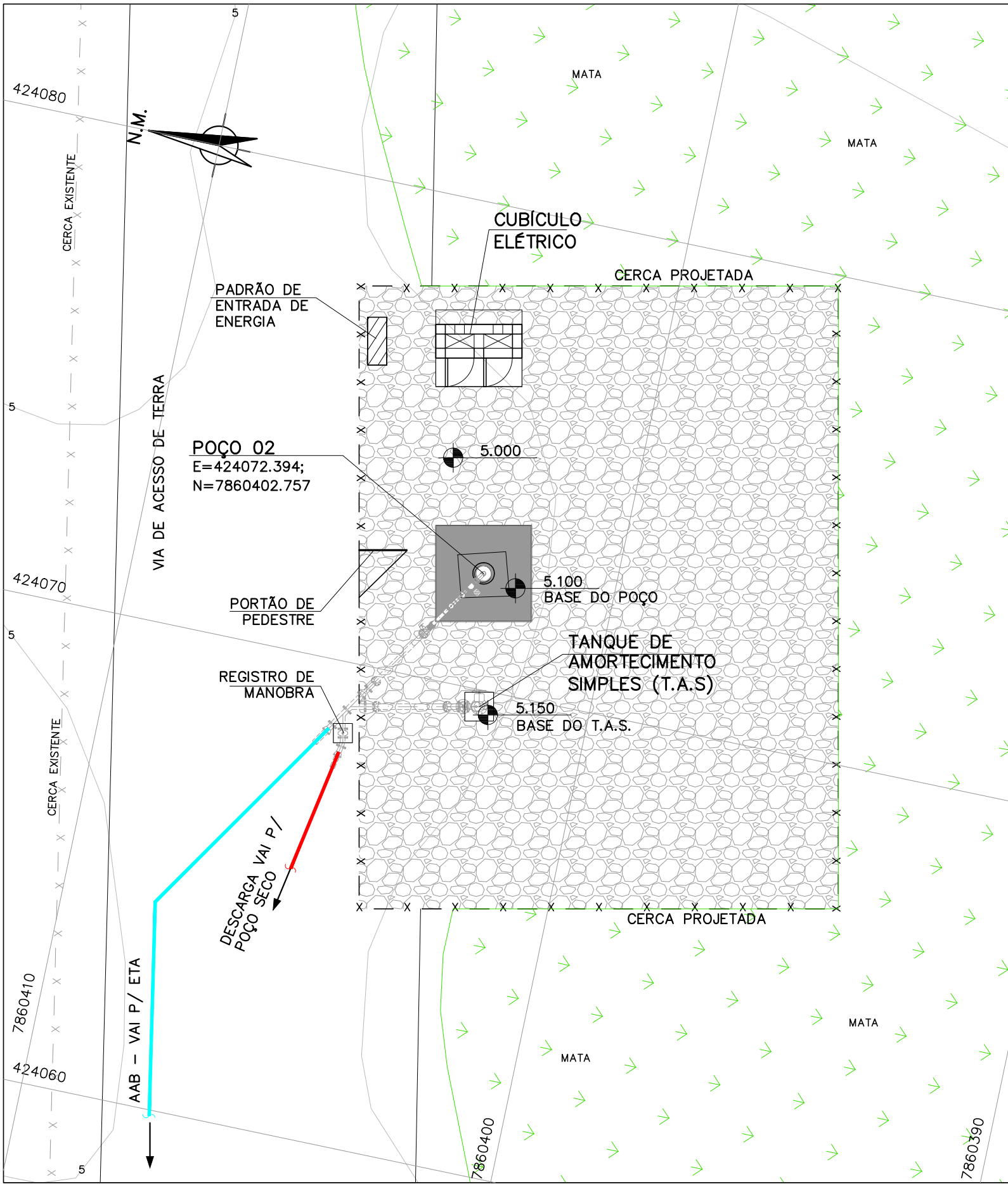




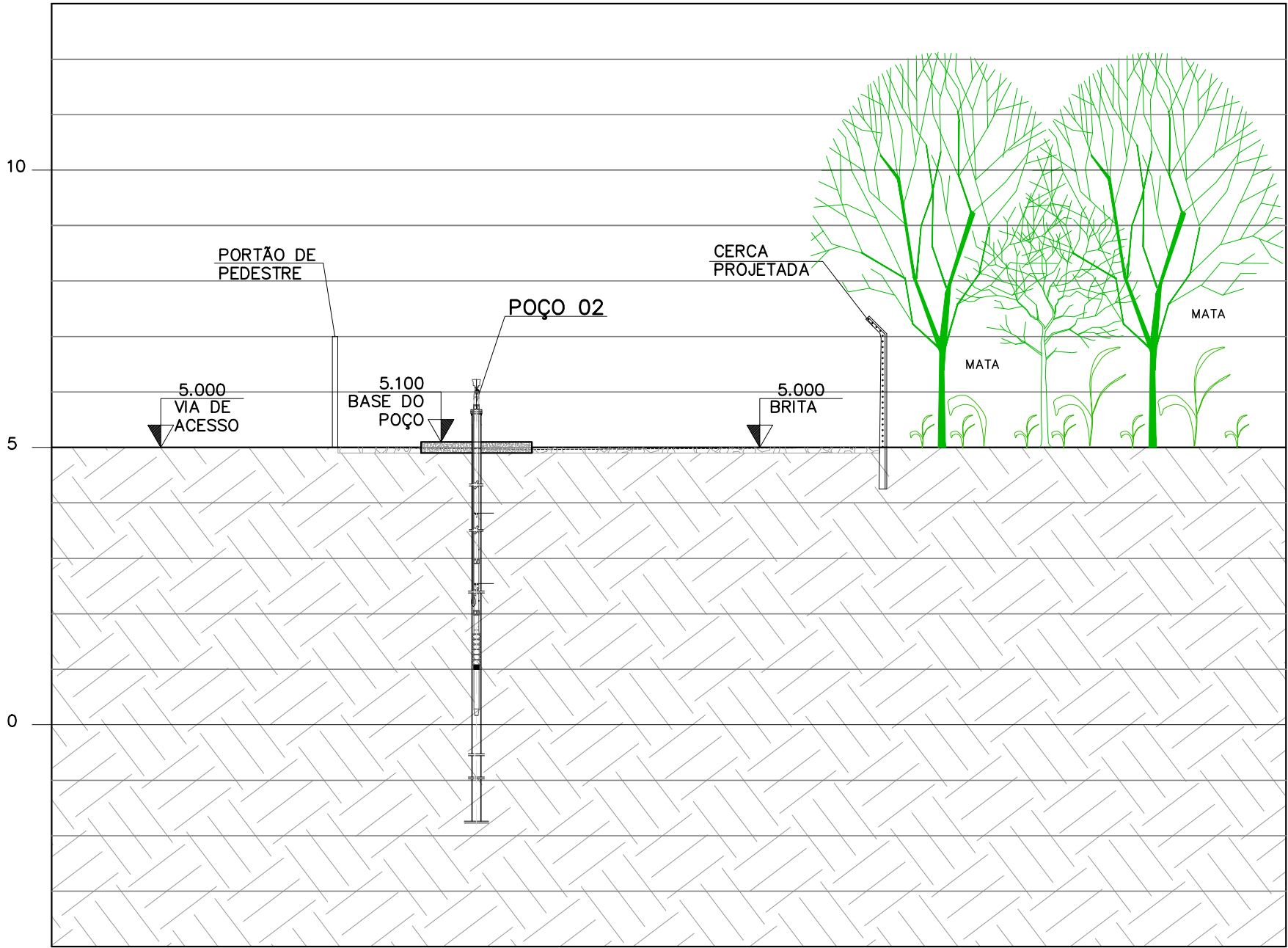
PLANTA DE SITUAÇÃO
ESC. 1:750



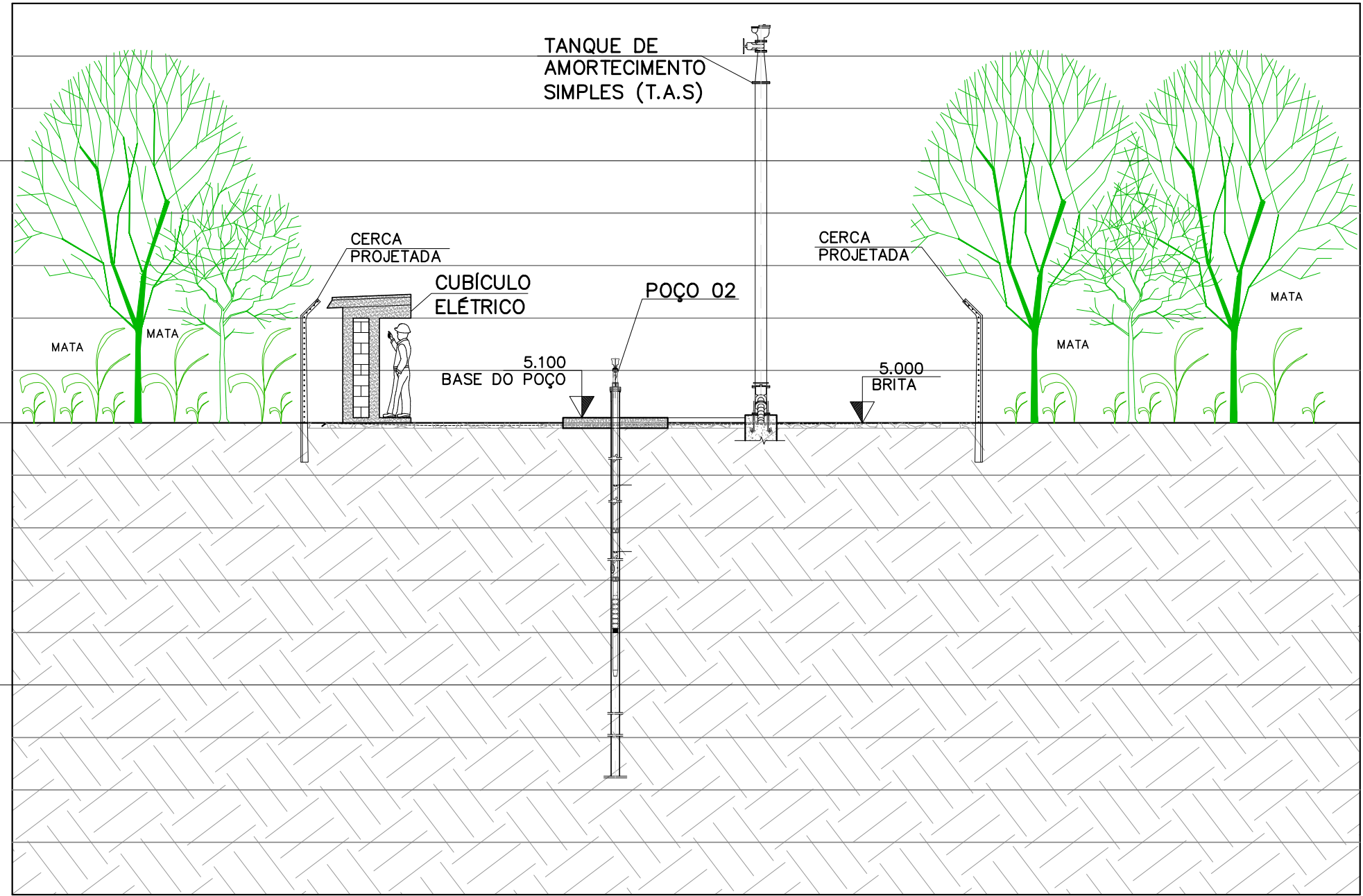
PLANTA DE LOCAÇÃO
ESC. 1:100



PLANTA DE URBANIZAÇÃO
ESC. 1:100



SEÇÃO 1-1
ESC. 1:100



SEÇÃO 2-2
ESC. 1:100

QUADRO DE COORDENADAS		
PONTO	E	N
P1	424077.7279	7860406.5353
P2	424079.7872	7860396.7416
P3	424067.0636	7860394.0744
P4	424065.0060	7860403.8605

URBANIZAÇÃO – RESUMO DOS QUANTITATIVOS		
LEGENDA	DESCRIÇÃO	QUANTIDADE
	BASE DO POÇO C/ REVESTIMENTO DE ARGAMASSA CIMENTO E AREIA 1:3, SOBRE BASE DE CONCRETO	4m²
	BRITA NÃO CALCÁRIA N° 2, COM ESPESURA DE 5,0CM.	123.00m³
	CERCA COM TELA, MOURÕES DE CONCRETO E MEIO FIO – CONFORME PROJETO.	45.00m
	LIMITE DA ÁREA A SER DESMATADA	88.50m
	ÁREA CERCADA	130.00m²

CONVENÇÕES:

- ADUTORA DE ÁGUA BRUTA
- DESCARGA/ESGOTAMENTE DA AAB
- REGIÃO DE MATA

NOTAS		DOCUMENTOS DE REFERÊNCIA		REVISÕES		FUNDACÃO RENOVA		PÊEX	
1 – DIMENSÃO EM CENTÍMETRO, ALTITUDE EM METRO, DIÂMETRO EM MILÍMETRO, DECLIVIDADE EM PORCENTAGEM, EXCETO ONDE INDICADO DE OUTRA FORMA.		R1 – PARA DETALHES DO POÇO 02 E DO T.A.S., VER DESENHO N044500–T–100020; R2 – PARA DETALHES DO CUBÍCULO ELÉTRICO, VER DESENHO N044500–A–100049; R3 – PARA ADUTORA DE ÁGUA BRUTA E DESCARGA DO POÇO, VER DESENHO N044500–T–100022.		T.E. (A) PRELIMINAR (B) PARA APROVAÇÃO (C) PARA CONHECIMENTO (D) PARA COTAÇÃO (E) PARA CONSTRUÇÃO (F) CONFORME COMPRADO (G) CONFORME CONSTRUÍDO (H) CANCELADO		PROJETO		SE	
						FUNDACÃO RENOVA		04004	
						SOCIOECONÔMICO 02 – PG 04 – QUAL. DE VIDA DE OUTROS POVOS E COMUN. TRADICIONAIS LINHARES			
						PROJETO BÁSICO SISTEMA DE ABASTECIMENTO DE ÁGUA DE DEGRÉDO – SE04004			
						DESENHO GERAL – INFRAESTRUTURA / TERRAPLENAGEM E DRENAGEM			
						POÇO 02 – LOCAÇÃO E URBANIZAÇÃO – PLANTAS E SEÇÕES			
						ESCALA		N° CONTRATAÇÃO	
						INDICADA		EX–51440	
						N° FUNDAÇÃO RENOVA		REVISÃO	
						N044500–D–100003		1	
						FM–ENG–022_R00 [FORMATO A1]			