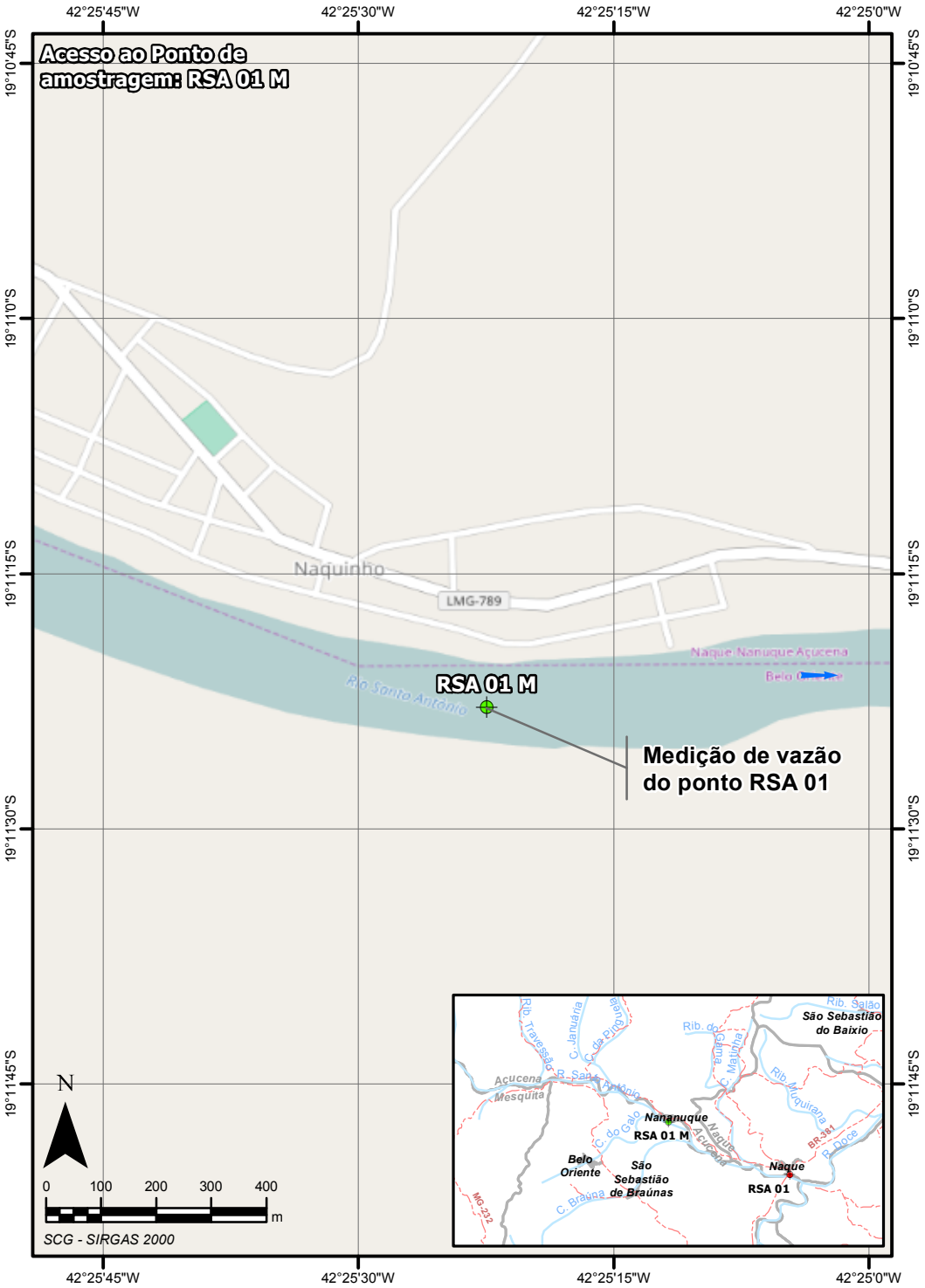
Acesso ao Ponto de amostragem: RSA 01 M
42°25'45"W
42°25'30"W
42°25'15"W
42°25'0"W
19°10'45"S
19°11'0"S
19°11'15"S
19°11'30"S
19°11'45"S
Naquinho
LMG-789
Naque Nanuque Açucena
Rio Santo Antônio
RSA 01 M
Medição de vazão do ponto RSA 01
N
0 100 200 300 400 m
SCG - SIRGAS 2000
Rib. Travessão
C. Januária
C. da Pindaíba
Rib. do Cedro
C. Matinha
Rib. Salão
São Sebastião do Baixio
Açucena
Mesquita
R. Santo Antônio
C. do Galo
Nananuque
RSA 01 M
Naque
Açucena
Rib. Muquirana
BR-381
R. Doce
Belo Oriente
São Sebastião de Braúnas
C. Bragança
MG-232
Naque
RSA 01

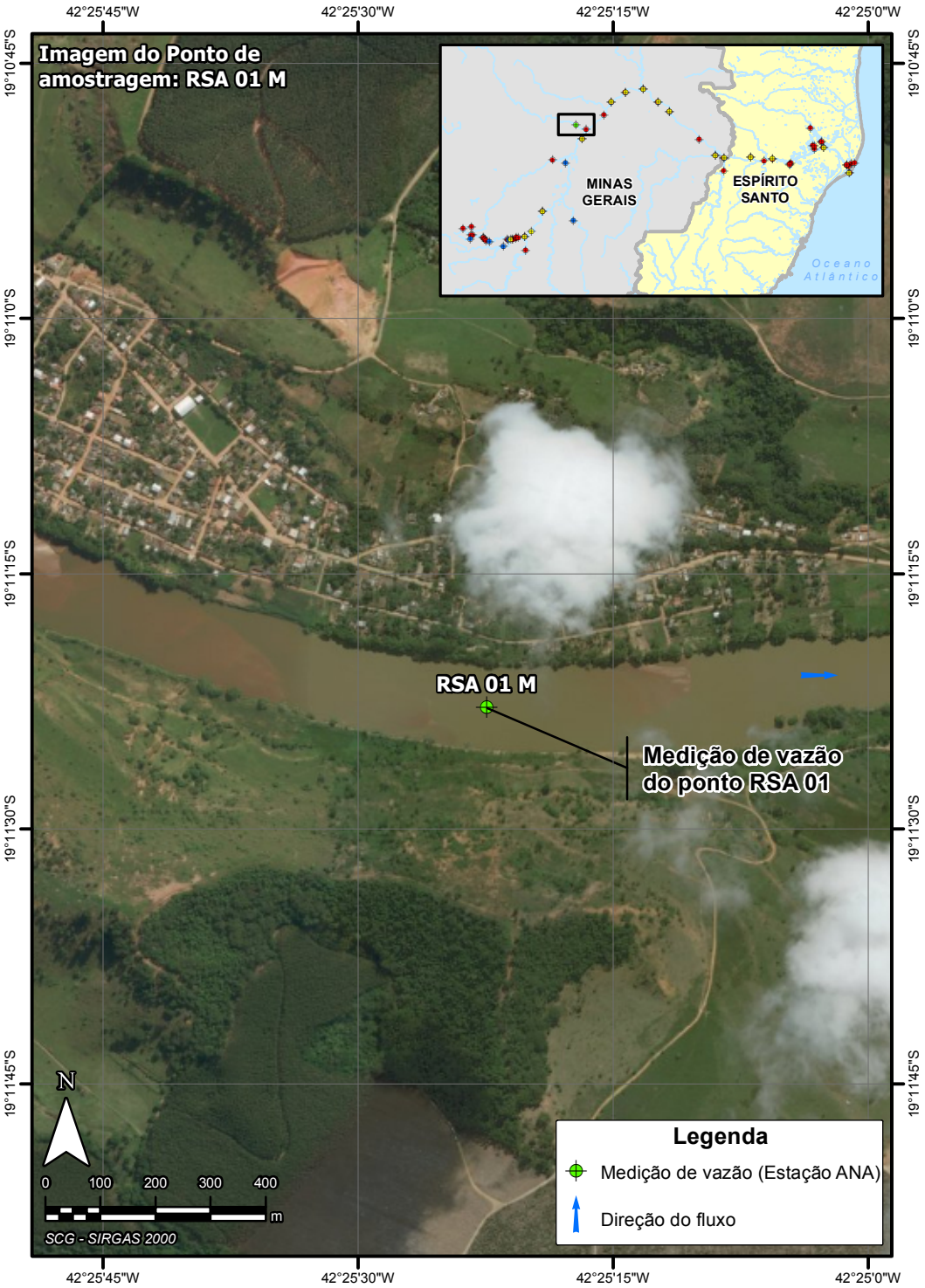
Imagem do Ponto de amostragem: RSA 01 M
42°25'45"W
42°25'30"W
42°25'15"W
42°25'0"W
19°10'45"S
19°11'0"S
19°11'15"S
19°11'30"S
19°11'45"S
MINAS GERAIS
ESPÍRITO SANTO
Oceano Atlântico
RSA 01 M
Medição de vazão do ponto RSA 01
N
0 100 200 300 400 m
SCG - SIRGAS 2000
Legenda
Medição de vazão (Estação ANA)
Direção do fluxo

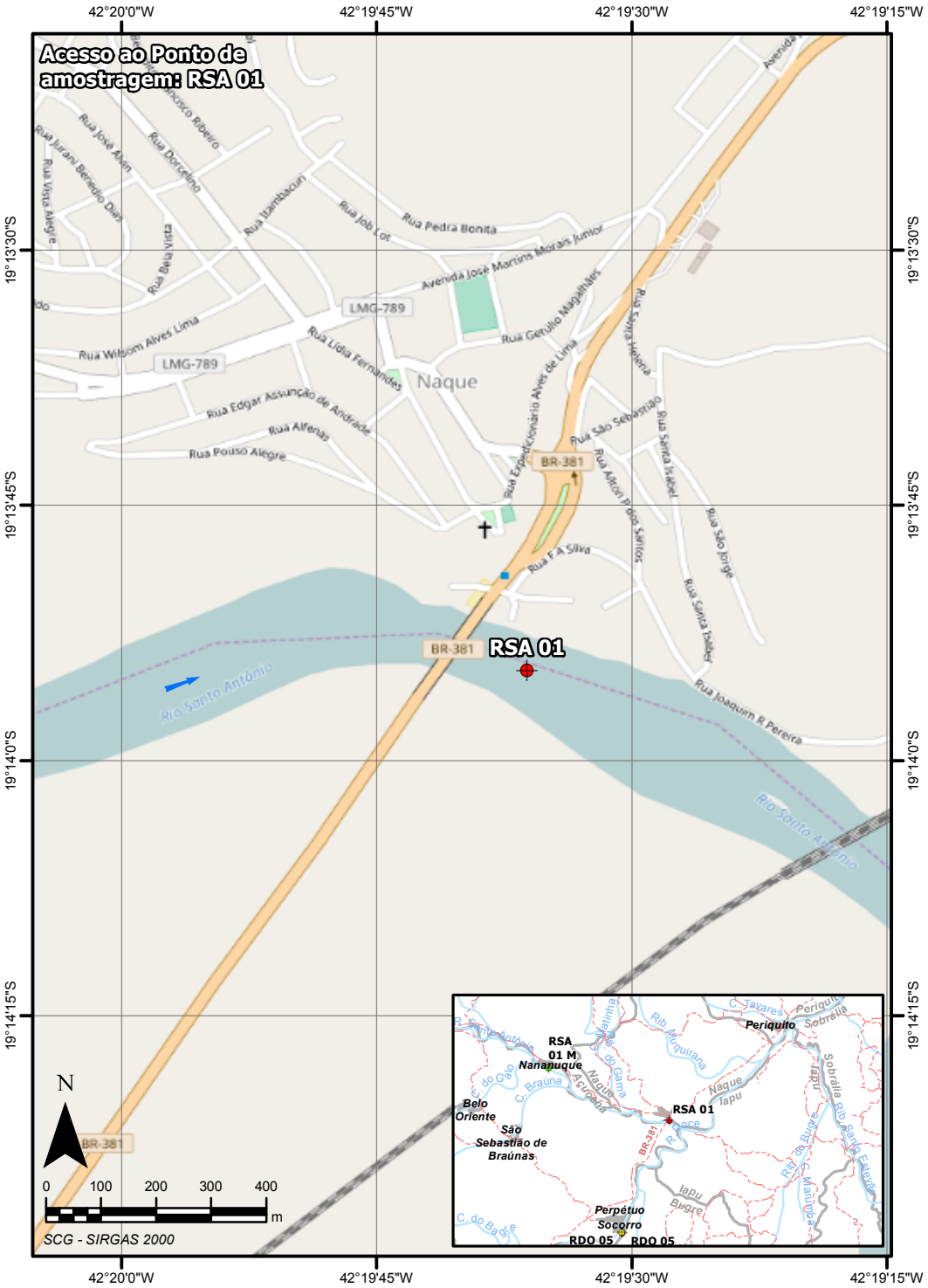
Acesso ao Ponto de amostragem: RSA 01
42°20'0"W
42°19'45"W
42°19'30"W
42°19'15"W
19°13'30"S
19°13'45"S
19°14'0"S
19°14'15"S
Rua Pedra Bonita
Avenida José Martins Morais Júnior
Rua Gerúsio Magalhães
LMG-789
Rua Wilson Alves Lima
Rua Lídia Fernandes
Naque
Rua Edgar Assunção de Andrade
Rua Alfenas
Rua Pouso Alegre
Rua Expedicionário Alves de Lima
Rua São Sebastião
Rua Santa Helena
Rua Santa Isabel
Rua São Jorge
Rua F A Silva
BR-381
RSA 01
Rio Santo Antônio
Rua Joaquim E Pereira
N
0 100 200 300 400
m
SCG - SIRGAS 2000
RSA 01 M
Nanauque
Belo Oriente
São Sebastião de Braúnas
Periquito
Perpétuo Socorro
RDO 05

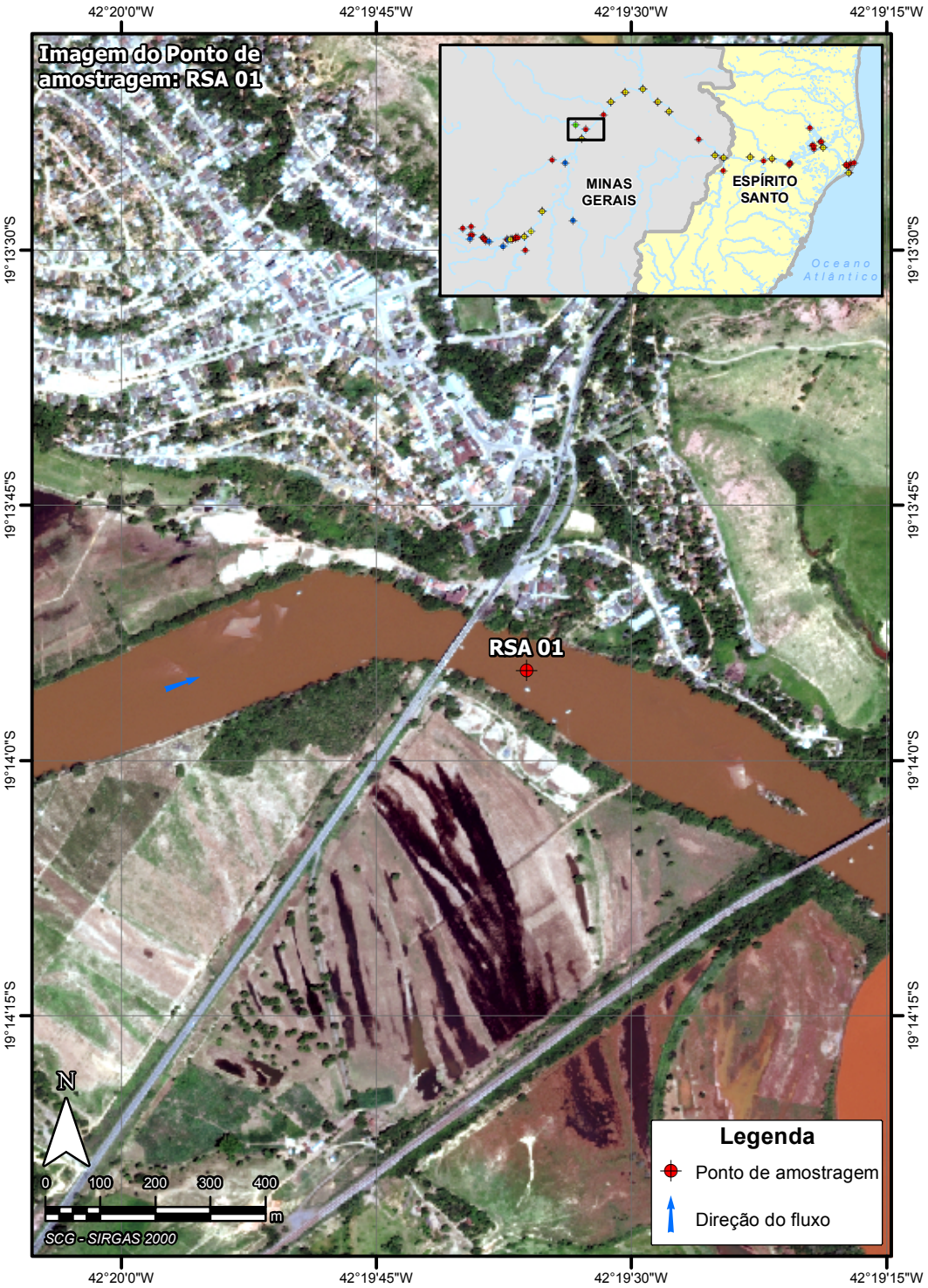
Imagem do Ponto de amostragem: RSA 01
42°20'0"W
42°19'45"W
42°19'30"W
42°19'15"W
19°13'30"S
19°13'45"S
19°14'0"S
19°14'15"S
MINAS GERAIS
ESPÍRITO SANTO
Oceano Atlântico
RSA 01
N
0 100 200 300 400
m
SCG - SIRGAS 2000
Legenda
Ponto de amostragem
Direção do fluxo

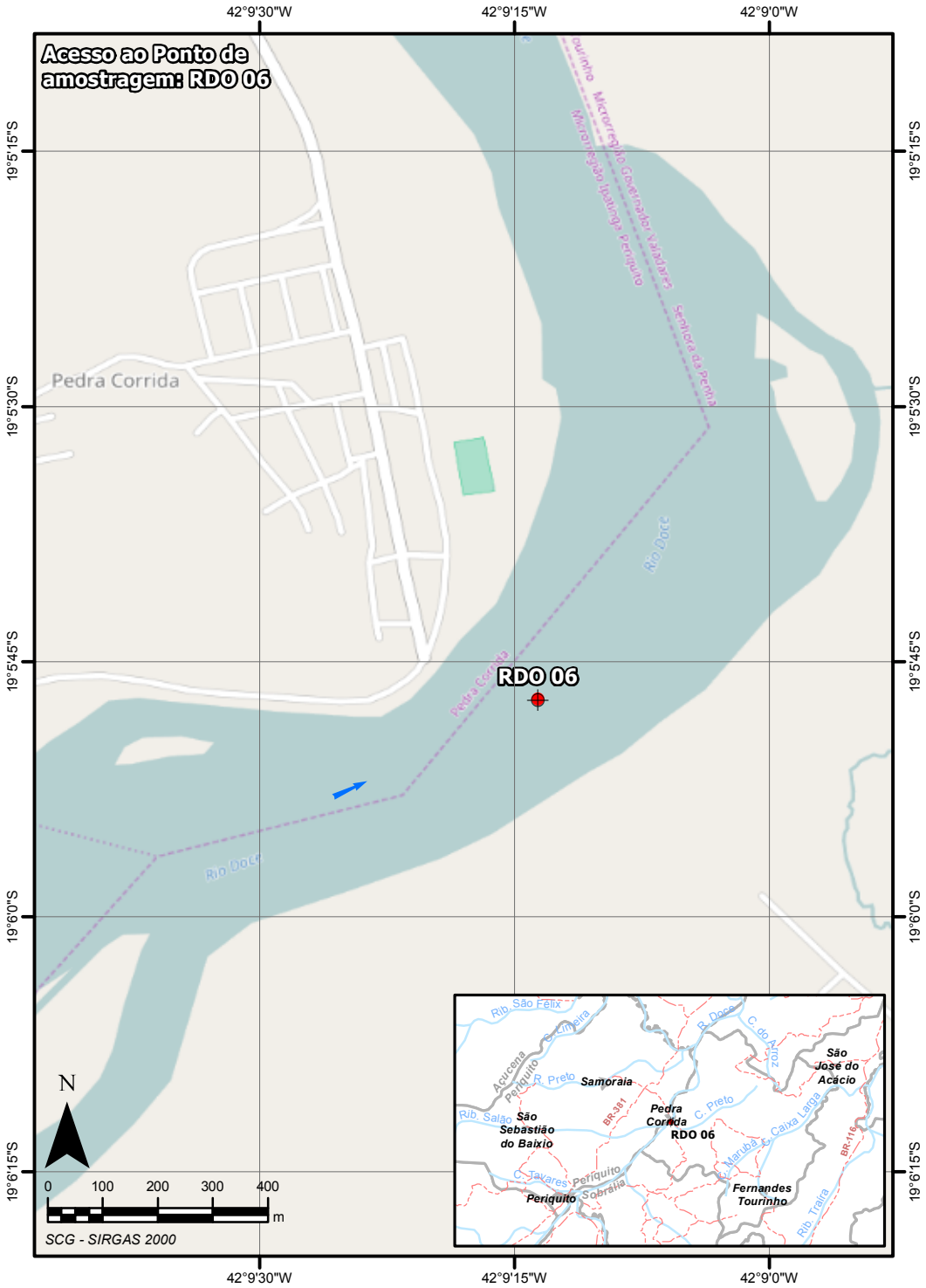
Acesso ao Ponto de amostragem: RDO 06
42°9'30"W
42°9'15"W
42°9'0"W
19°5'15"S
19°5'30"S
19°5'45"S
19°6'0"S
19°6'15"S
Pedra Corrida
Rio Doce
RDO 06
N
0 100 200 300 400 m
SCG - SIRGAS 2000
Rib. São Félix
Samoraia
São Sebastião do Baixio
Pedra Corrida
RDO 06
São José do Acácio
Fernandes Tourinho
Periquito
BR-381
BR-116

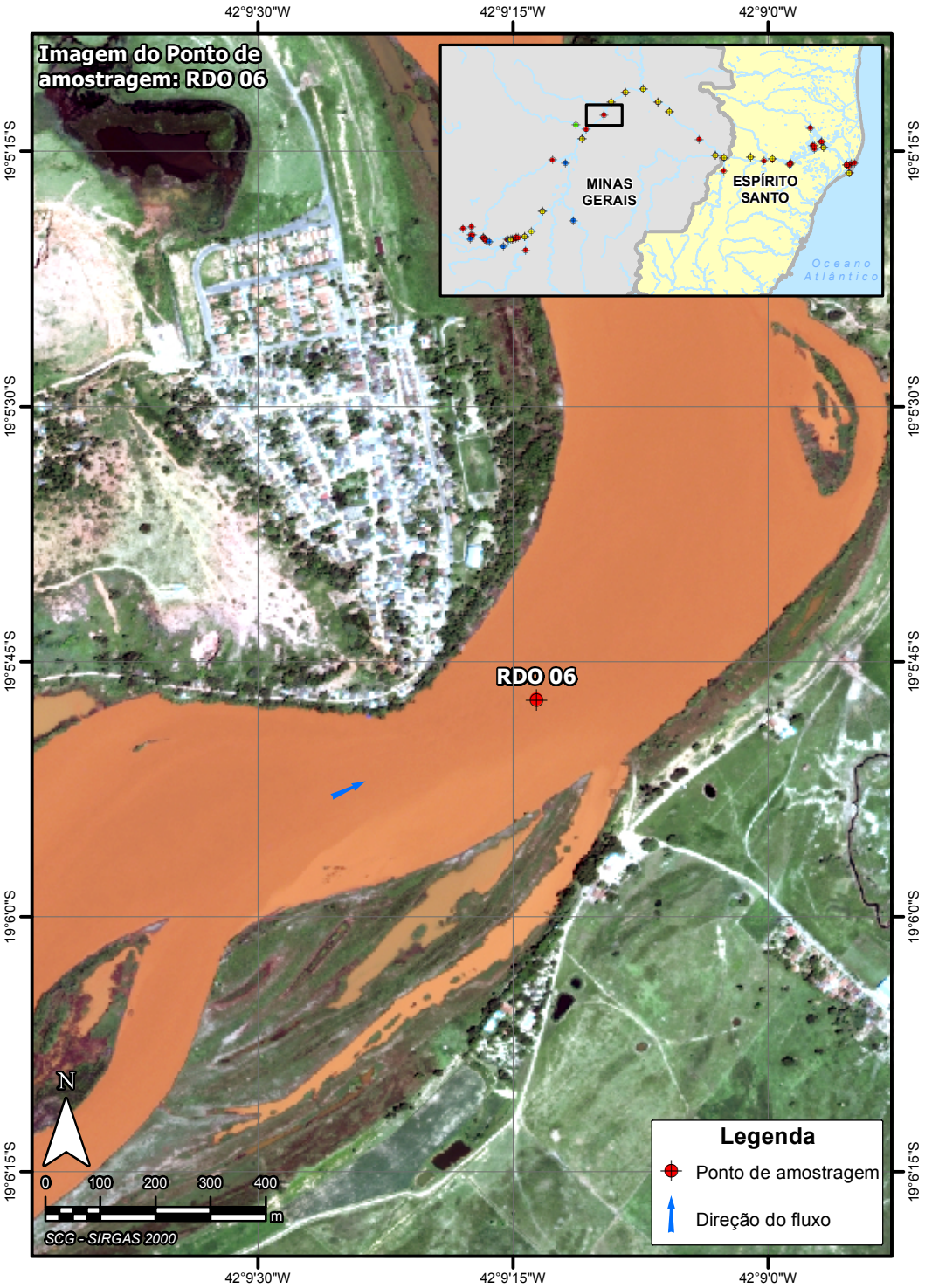
Imagem do Ponto de amostragem: RDO 06
42°9'30"W
42°9'15"W
42°9'0"W
19°5'15"S
19°5'30"S
19°5'45"S
19°6'0"S
19°6'15"S
MINAS GERAIS
ESPÍRITO SANTO
Oceano Atlântico
RDO 06
N
0 100 200 300 400 m
SCG - SIRGAS 2000
Legenda
Ponto de amostragem
Direção do fluxo

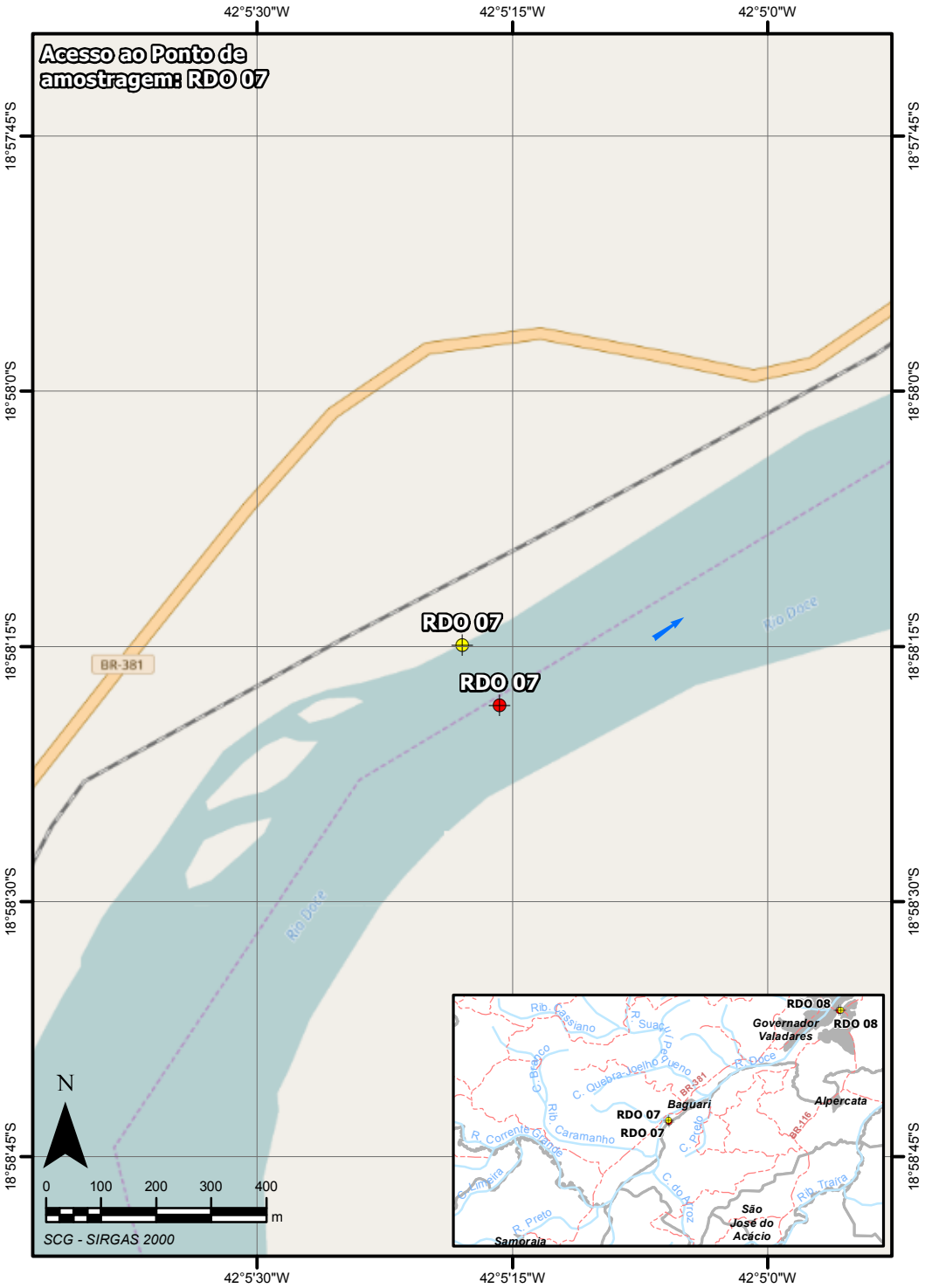
Acesso ao Ponto de amostragem: RDO 07
42°5'30"W
42°5'15"W
42°5'0"W
18°57'45"S
18°58'0"S
18°58'15"S
18°58'30"S
18°58'45"S
RDO 07
RDO 07
BR-381
Rio Doce
Rio Doce
N
0 100 200 300 400
m
SCG - SIRGAS 2000
RDO 08
Governador Valadares
RDO 08
Rib. Cassiano
R. Suaçu Pequeno
R. Doce
C. Quebra-Joelho
C. Branco
BR-381
Baguari
RDO 07
RDO 07
Alpercata
Rib. Caramanho
R. Corrente Grande
C. Preto
BR-116
C. do Arroz
Rib. Traíra
R. Preto
Samoraia
São José do Acácio

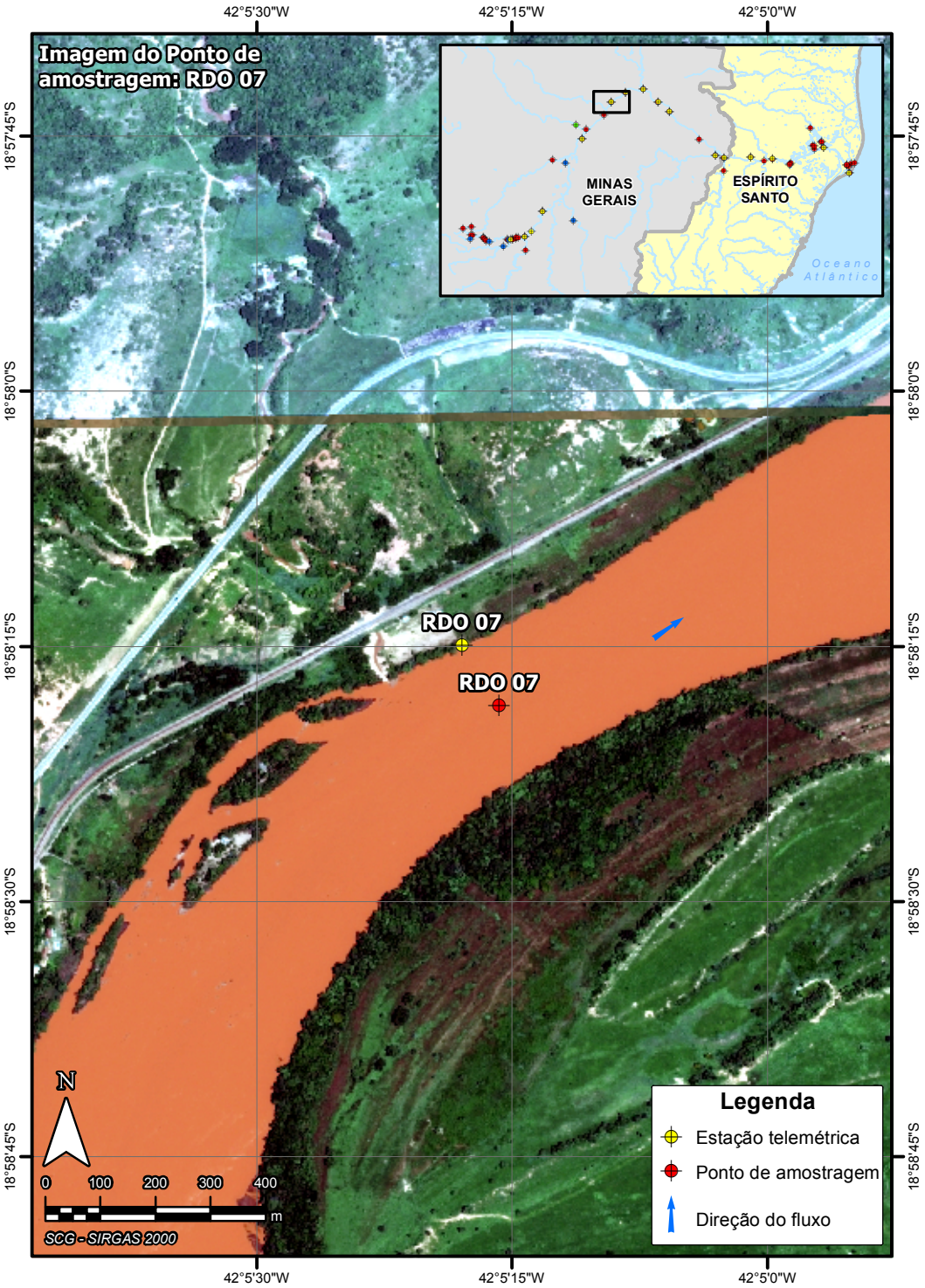
Imagem do Ponto de amostragem: RDO 07
42°5'30"W
42°5'15"W
42°5'0"W
18°57'45"S
18°58'0"S
18°58'15"S
18°58'30"S
18°58'45"S
MINAS GERAIS
ESPÍRITO SANTO
Oceano Atlântico
RDO 07
RDO 07
N
0 100 200 300 400
m
SCG - SIRGAS 2000
Legenda
Estação telemétrica
Ponto de amostragem
Direção do fluxo

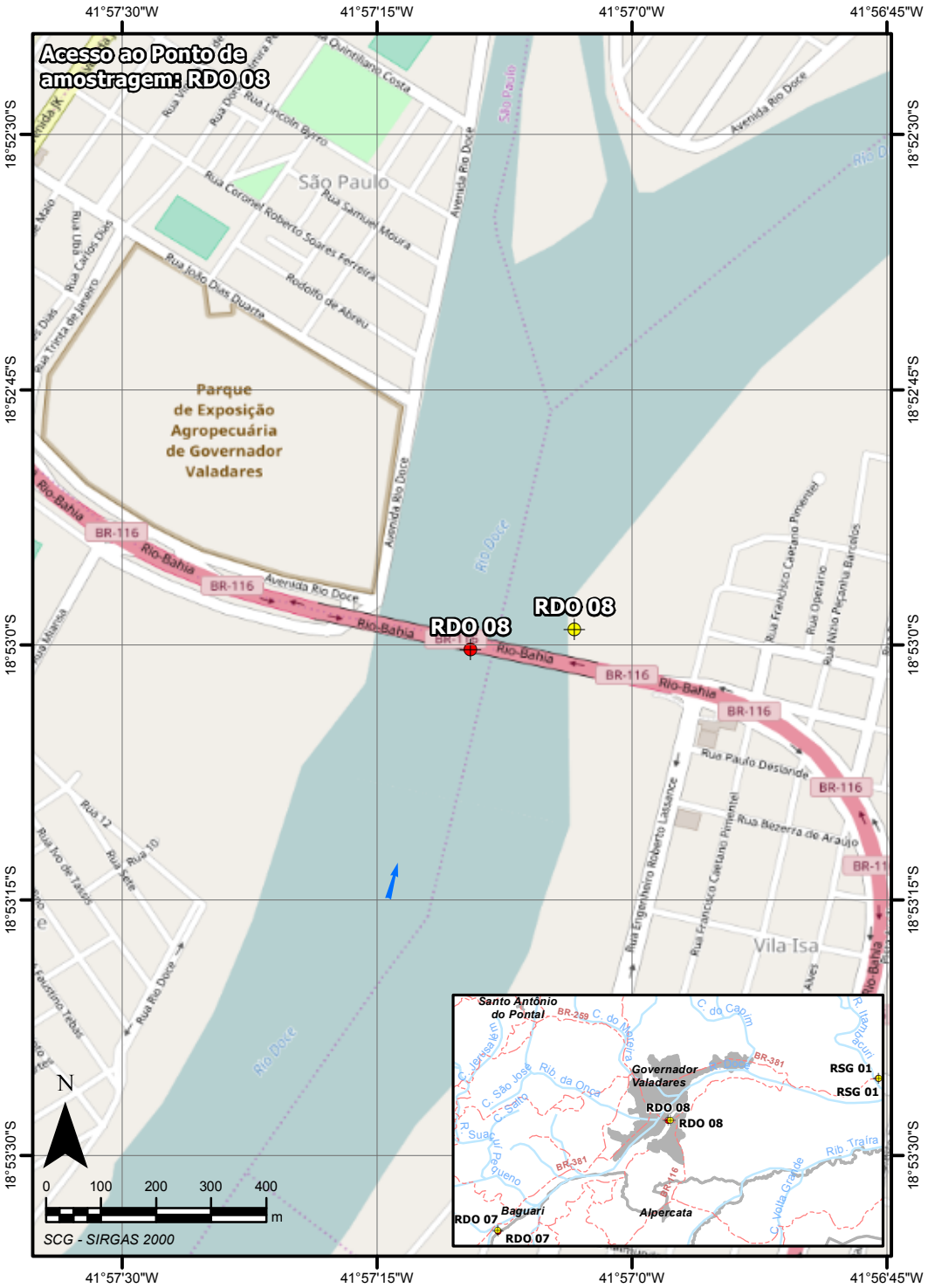
Acesso ao Ponto de amostragem: RDO 08
41°57'30"W
41°57'15"W
41°57'0"W
41°56'45"W
18°52'30"S
18°52'45"S
18°53'0"S
18°53'15"S
18°53'30"S
São Paulo
Parque de Exposição Agropecuária de Governador Valadares
Avenida Rio Doce
Rio Doce
BR-116
Rio-Bahia
RDO 08
Vila Isa
Santo Antônio do Pontal
Governador Valadares
RSG 01
Baguari
Alpercata
RDO 07
N
0 100 200 300 400 m
SCG - SIRGAS 2000

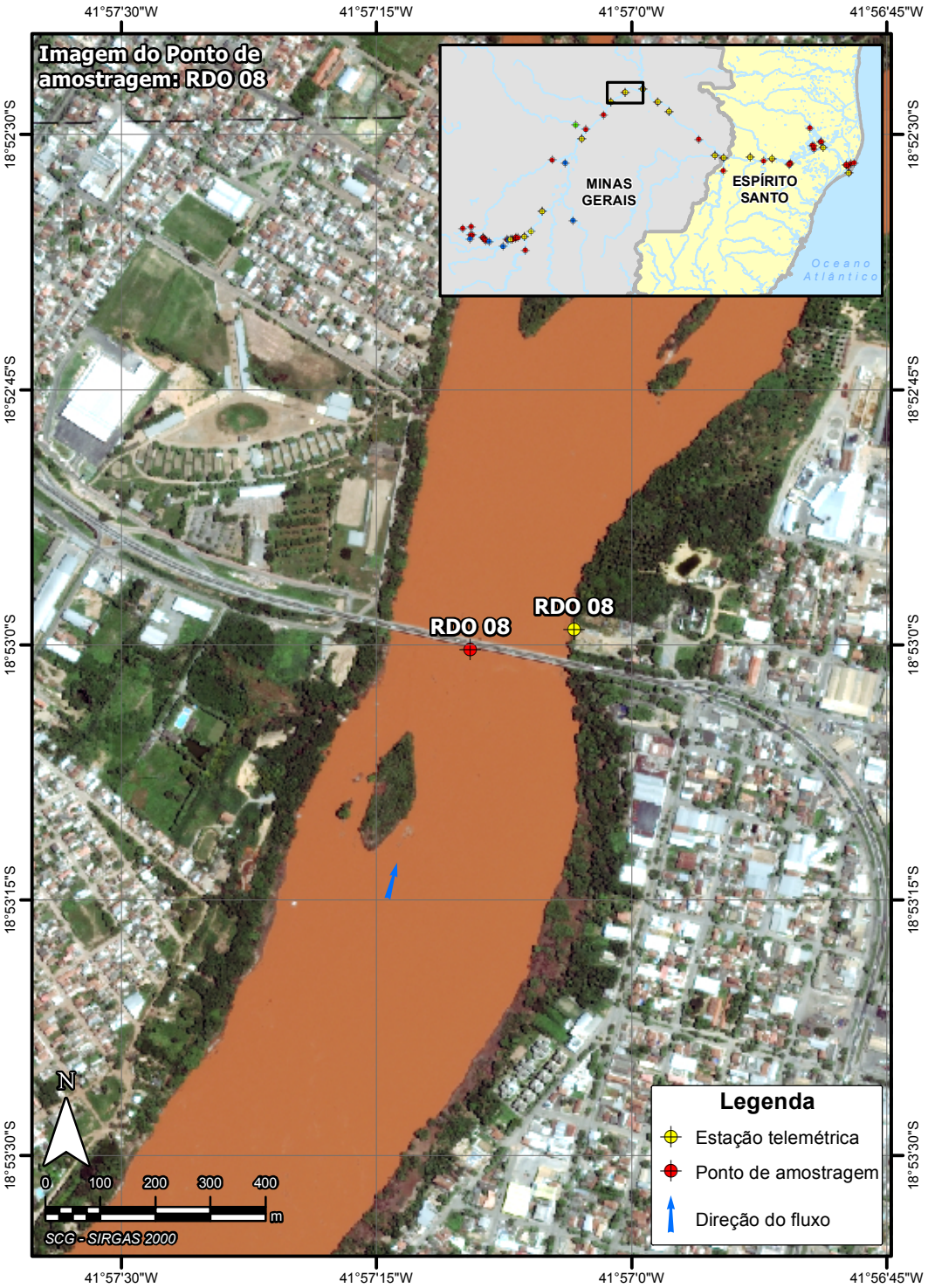
Imagem do Ponto de amostragem: RDO 08
41°57'30"W
41°57'15"W
41°57'0"W
41°56'45"W
18°52'30"S
18°52'45"S
18°53'0"S
18°53'15"S
18°53'30"S
MINAS GERAIS
ESPÍRITO SANTO
Oceano Atlântico
RDO 08
N
0 100 200 300 400 m
SCG - SIRGAS 2000
Legenda
Estação telemétrica
Ponto de amostragem
Direção do fluxo

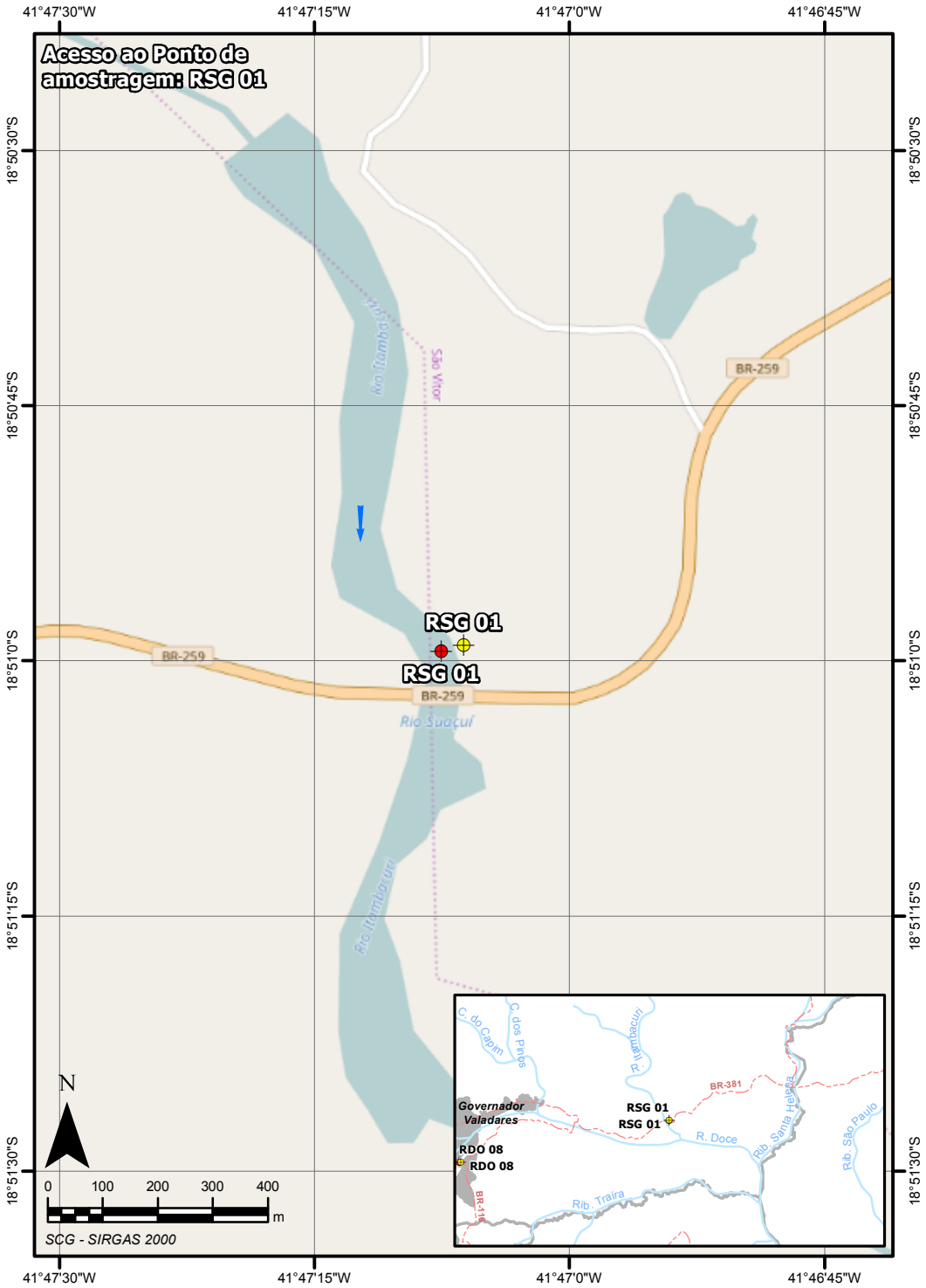
Acesso ao Ponto de amostragem: RSG 01
41°47'30"W
41°47'15"W
41°47'0"W
41°46'45"W
18°50'30"S
18°50'45"S
18°51'0"S
18°51'15"S
18°51'30"S
Rio Itambacuri
São Vitor
BR-259
RSG 01
RSG 01
Rio Suaçuí
Governador Valadares
RSG 01
RSG 01
RDO 08
RDO 08
R. Doce
Rib. Traíra
Rib. Santa Helena
Rib. São Paulo
BR-381
BR-116
N
0 100 200 300 400 m
SCG - SIRGAS 2000

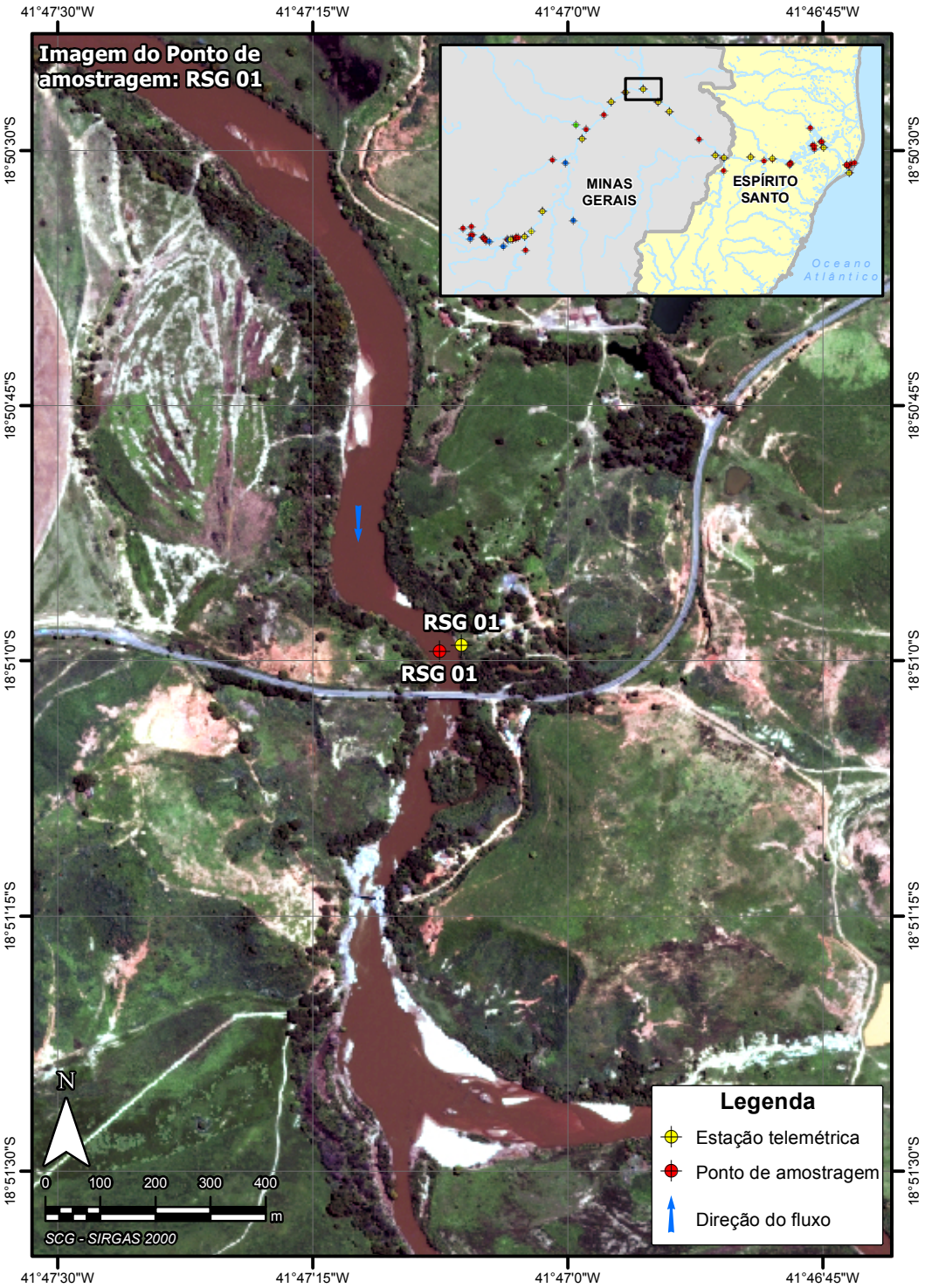
Imagem do Ponto de amostragem: RSG 01
41°47'30"W
41°47'15"W
41°47'0"W
41°46'45"W
18°50'30"S
18°50'45"S
18°51'0"S
18°51'15"S
18°51'30"S
MINAS GERAIS
ESPÍRITO SANTO
Oceano Atlântico
RSG 01
RSG 01
N
0 100 200 300 400 m
SCG - SIRGAS 2000
Legenda
Estação telemétrica
Ponto de amostragem
Direção do fluxo

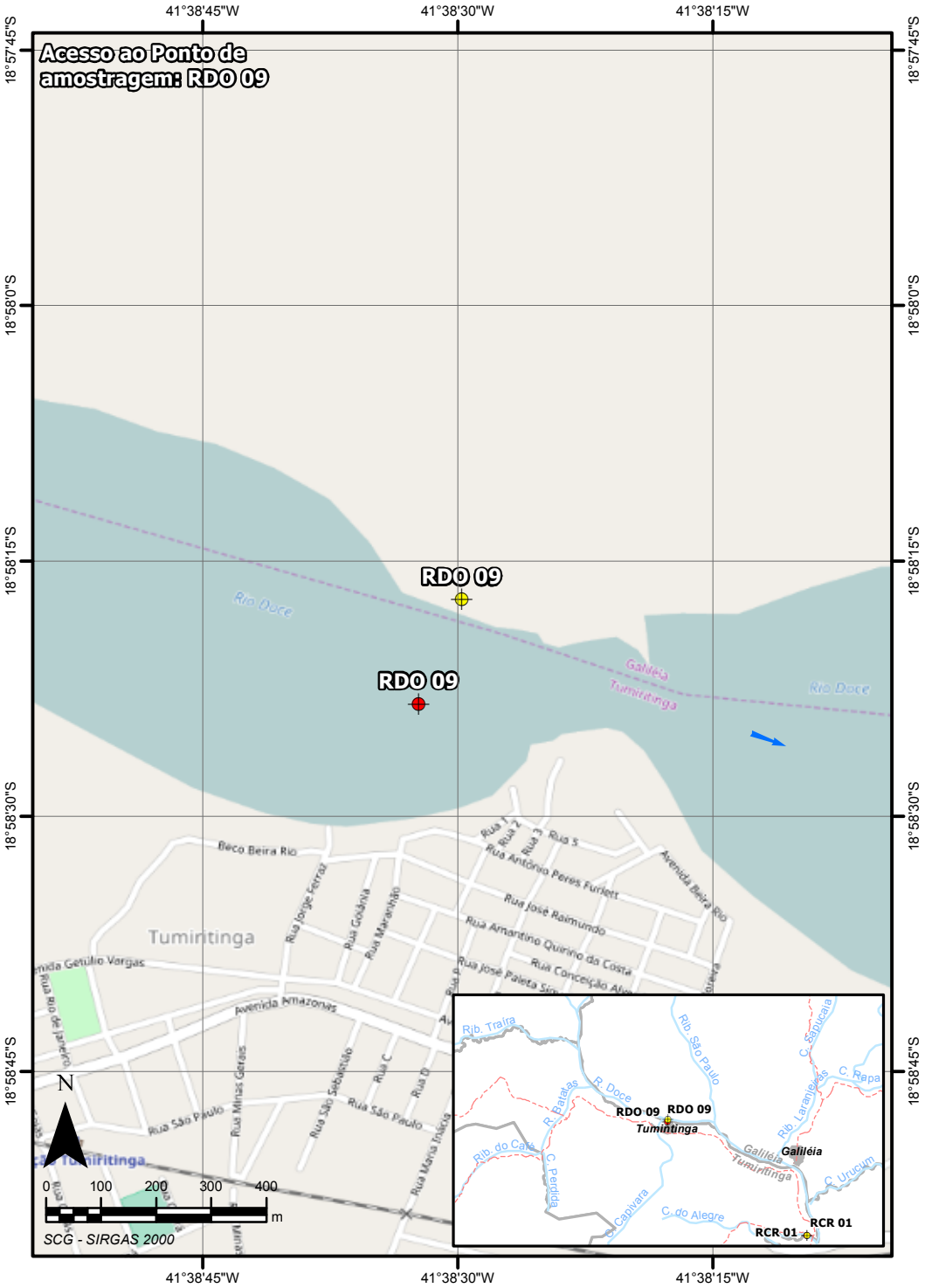
Acesso ao Ponto de amostragem: RDO 09
41°38'45"W
41°38'30"W
41°38'15"W
18°57'45"S
18°58'0"S
18°58'15"S
18°58'30"S
18°58'45"S
RDO 09
RDO 09
Rio Doce
Galiléia
Tumiritinga
Rio Doce
Beco Beira Rio
Tumiritinga
Avenida Amazonas
Rua São Paulo
Avenida Beira Rio
Rua José Raimundo
Rua Antônio Peres Furlett
Rua Amarantino Quirino da Costa
Rua Conceição Alves
Rua Jorge Ferraz
Rua Goiânia
Rua Maranhão
Rua Minas Gerais
Rua São Sebastião
Rua Maria Inácia
Rua 1
Rua 2
Rua 3
Rua 5
Rua C
Rua D
Rio de Janeiro
Rib. Traíra
Rib. São Paulo
R. Doce
R. Batatas
Rib. do Café
C. Perdida
C. Capivara
C. do Alegre
Rib. Laranjeiras
C. Sapucaia
C. Rapa
C. Urucum
RDO 09
RDO 09
Tumiritinga
Galiléia
Tumiritinga
RCR 01
RCR 01
N
0
100
200
300
400
m
SCG - SIRGAS 2000

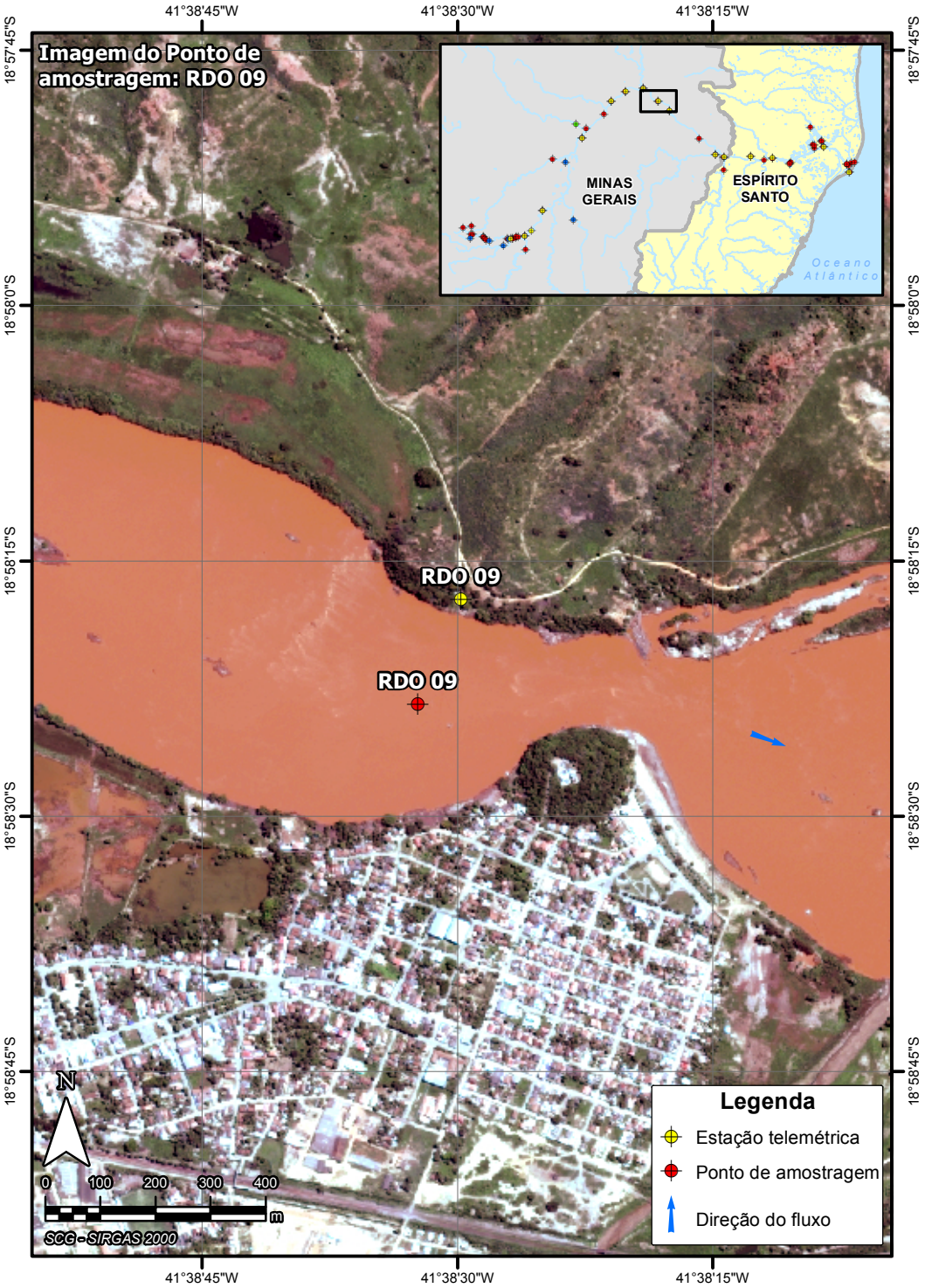
Imagem do Ponto de amostragem: RDO 09
41°38'45"W
41°38'30"W
41°38'15"W
18°57'45"S
18°58'0"S
18°58'15"S
18°58'30"S
18°58'45"S
MINAS GERAIS
ESPÍRITO SANTO
Oceano Atlântico
RDO 09
RDO 09
N
0
100
200
300
400
m
SCG - SIRGAS 2000
Legenda
Estação telemétrica
Ponto de amostragem
Direção do fluxo

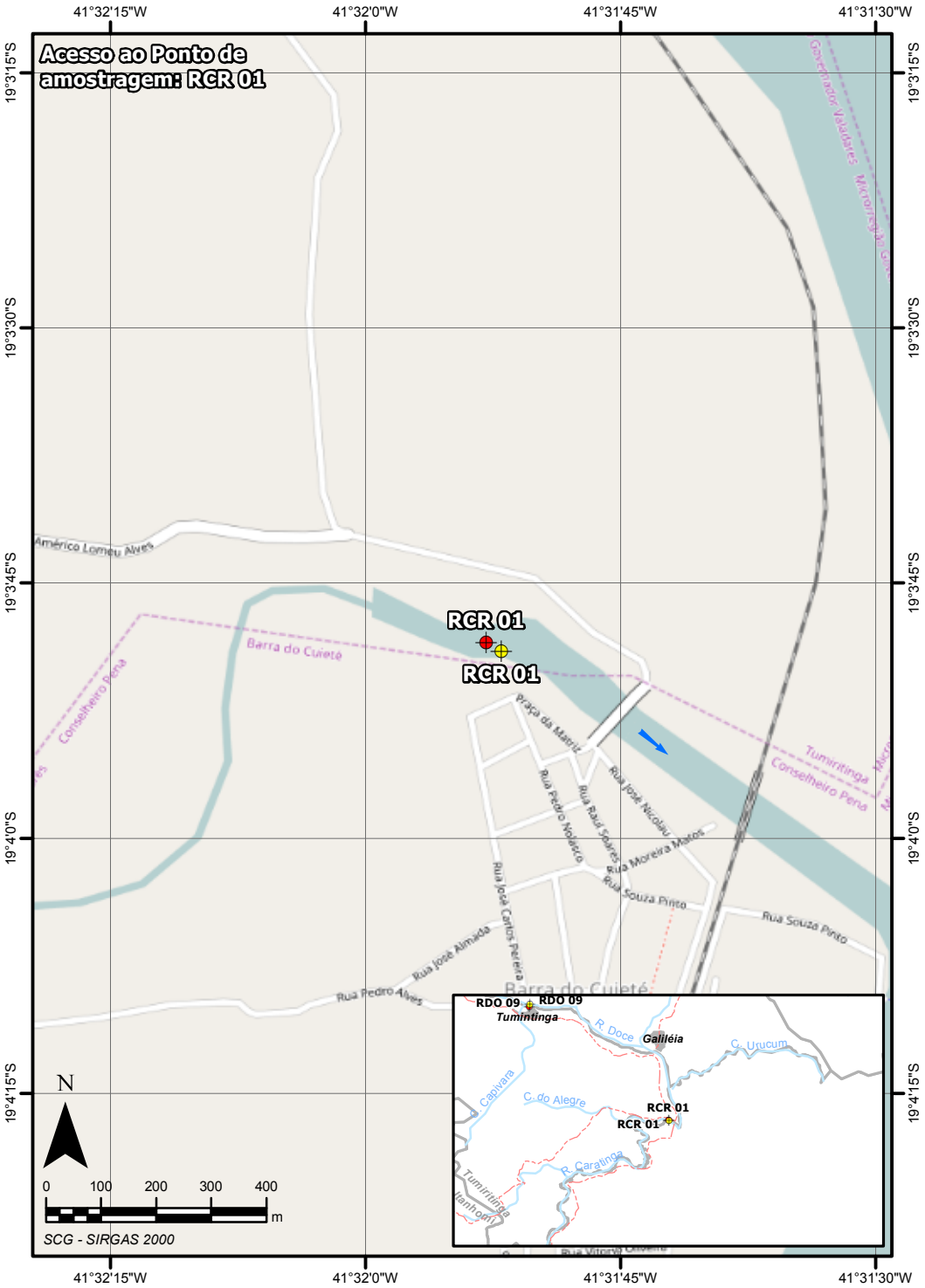
Acesso ao Ponto de amostragem: RCR 01
41°32'15"W
41°32'0"W
41°31'45"W
41°31'30"W
19°3'15"S
19°3'30"S
19°3'45"S
19°4'0"S
19°4'15"S
RCR 01
RCR 01
Américo Lomeu Alves
Barra do Cuieté
Conselheiro Pena
Governador Valadares
Tumiritinga
Praça da Matriz
Rua José Nicolau
Rua Pedro Nolasco
Rua Raul Soares
Rua Moreira Matos
Rua Souza Pinto
Rua José Carlos Pereira
Rua José Almeida
Rua Pedro Alves
Barra do Cuieté
RDO 09
RDO 09
Tumintinga
R. Doce
Galiléia
C. Urucum
Capivara
C. do Alegre
RCR 01
RCR 01
R. Caratinga
Tumiritinga
Tanhoan
N
0
100
200
300
400
m
SCG - SIRGAS 2000

Imagem do Ponto de amostragem: RCR 01
41°32'15"W
41°32'0"W
41°31'45"W
41°31'30"W
19°3'15"S
19°3'30"S
19°3'45"S
19°4'0"S
19°4'15"S
MINAS GERAIS
ESPÍRITO SANTO
Oceano Atlântico
RCR 01
RCR 01
N
0
100
200
300
400
m
SCG - SIRGAS 2000
Legenda
Estação telemétrica
Ponto de amostragem
Direção do fluxo

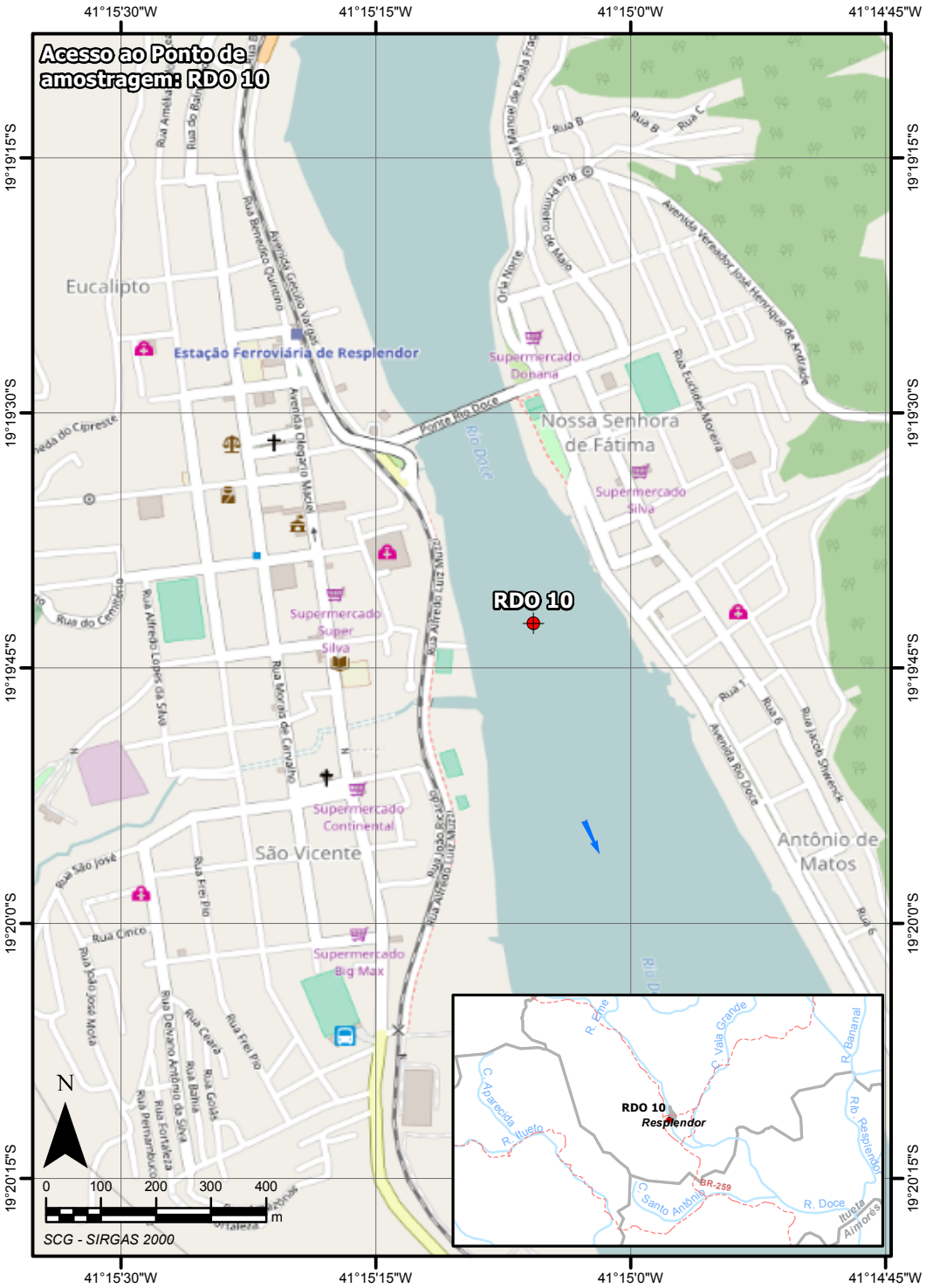
Acesso ao Ponto de amostragem: RDO 10
41°15'30"W
41°15'15"W
41°15'0"W
41°14'45"W
19°19'15"S
19°19'30"S
19°19'45"S
19°20'0"S
19°20'15"S
Eucalipto
Estação Ferroviária de Resplendor
Supermercado Dohana
Nossa Senhora de Fátima
Supermercado Silva
Ponte Rio Doce
Rio Doce
RDO 10
Supermercado Super Silva
Supermercado Continental
São Vicente
Supermercado Big Max
Antônio de Matos
Rua Manoel de Paula Fraga
Rua B
Rua C
Rua Eucídes Moreira
Avenida Vereador José Henrique de Andrade
Avenida Rio Doce
Rua 1
Rua 6
Rua Jacob Shwenck
Rua Alfredo Lopes da Silva
Rua Morais de Carvalho
Avenida Olegário Maciel
Rua Benedito Quintino
Avenida Getúlio Vargas
Rua Amélia
Rua do Rai
Rua do Cipreste
Rua do Cemitério
Rua São José
Rua Cinco
Rua Frei Pio
Rua João José Motta
Rua Deputado Antônio da Silva
Rua Pernambuco
Rua Fortaleza
Rua Bahia
Rua Goiás
Rua Ceará
N
0 100 200 300 400
m
SCG - SIRGAS 2000
RDO 10
Resplendor
R. Eme
C. Vala Grande
R. Bananal
C. Aparecida
R. Itueto
Rio Resplendor
C. Santo Antônio
BR-259
R. Doce
Itueta
Almenara

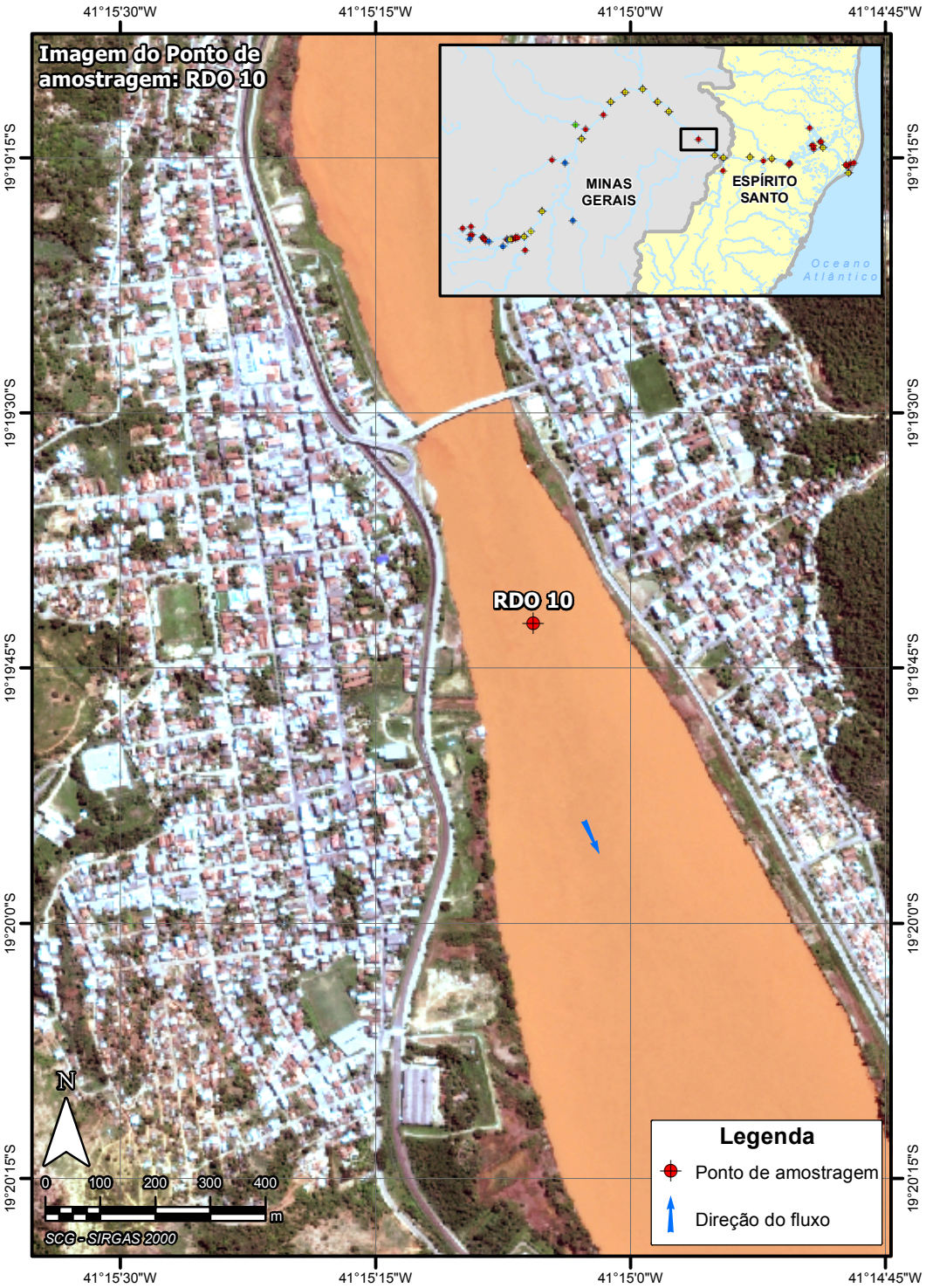
Imagem do Ponto de amostragem: RDO 10
41°15'30"W
41°15'15"W
41°15'0"W
41°14'45"W
19°19'15"S
19°19'30"S
19°19'45"S
19°20'0"S
19°20'15"S
MINAS GERAIS
ESPÍRITO SANTO
Oceano Atlântico
RDO 10
N
0 100 200 300 400
m
SCG - SIRGAS 2000
Legenda
Ponto de amostragem
Direção do fluxo

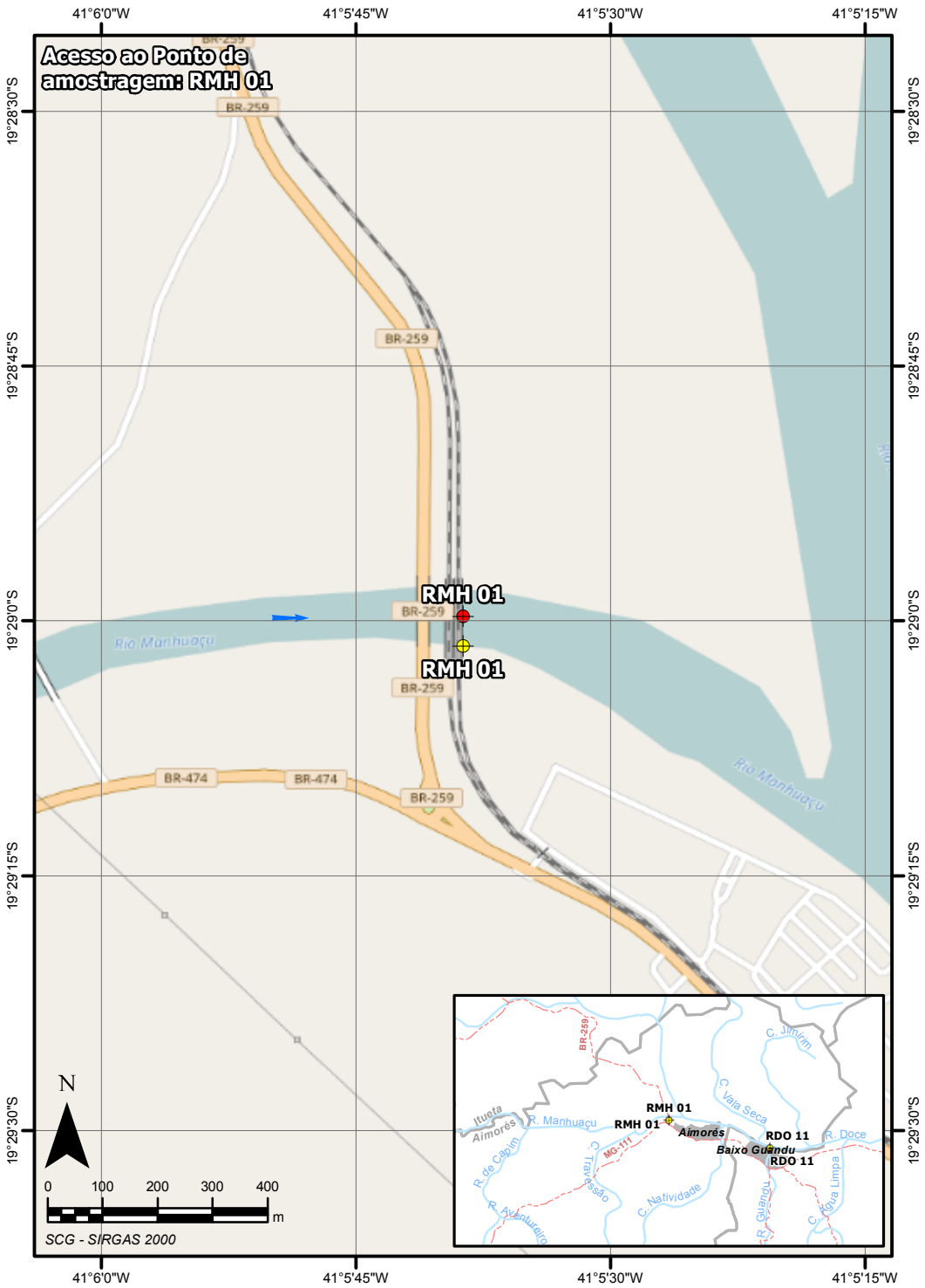
Acesso ao Ponto de amostragem: RMH 01
41°6'0"W
41°5'45"W
41°5'30"W
41°5'15"W
19°28'30"S
19°28'45"S
19°29'0"S
19°29'15"S
19°29'30"S
BR-259
BR-474
RMH 01
RMH 01
Rio Manhuaçu
N
0 100 200 300 400 m
SCG - SIRGAS 2000
Aimorés
Baixo Guandu
RDO 11
RMH 01
R. Manhuaçu
R. Doce
C. Vala Seca
C. Junvim
C. Natividade
R. Guandu
C. Nova Limpa
R. Avanhuairo
R. de Capim
MG-111

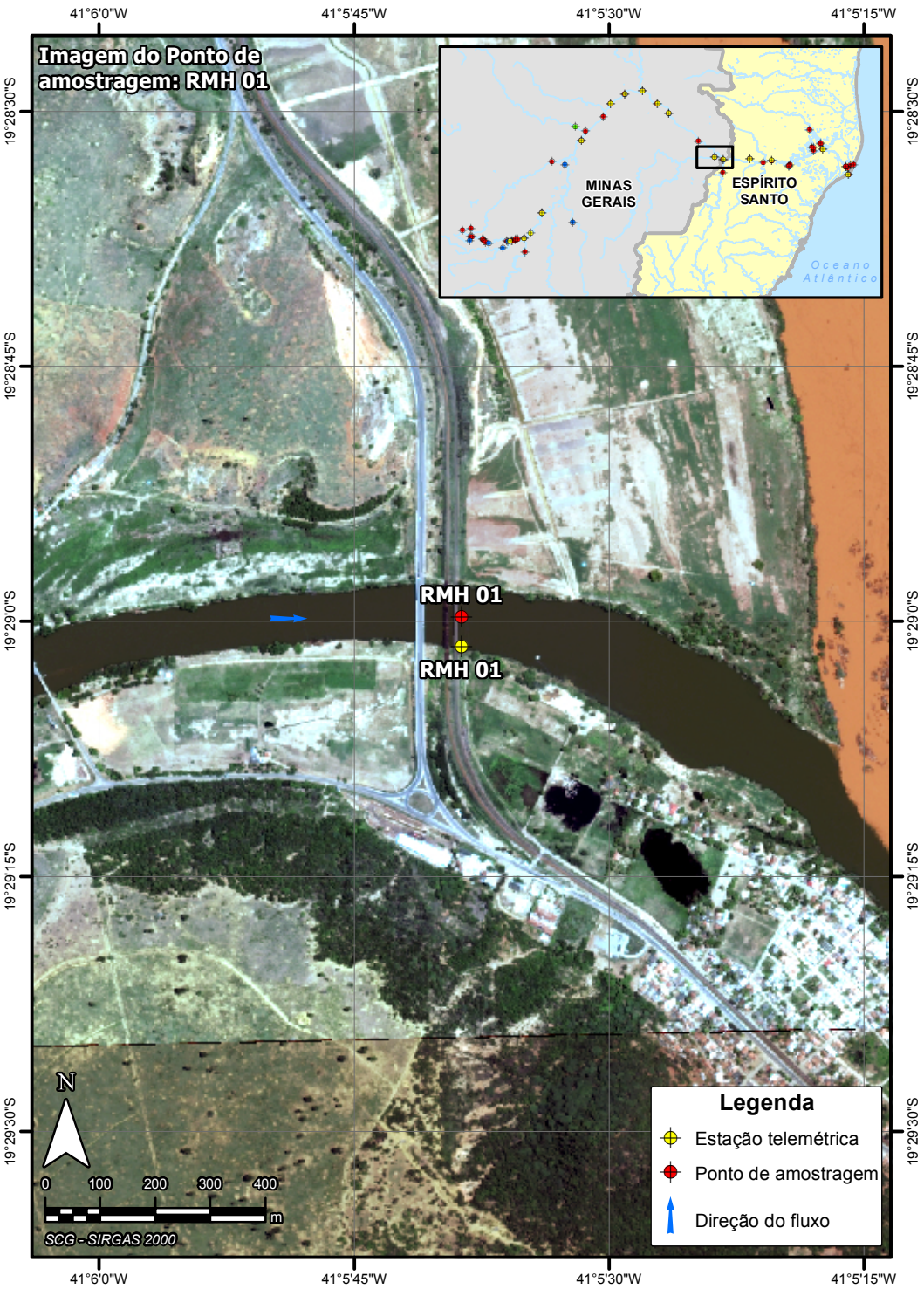
Imagem do Ponto de amostragem: RMH 01
41°6'0"W
41°5'45"W
41°5'30"W
41°5'15"W
19°28'30"S
19°28'45"S
19°29'0"S
19°29'15"S
19°29'30"S
RMH 01
RMH 01
MINAS GERAIS
ESPÍRITO SANTO
Oceano Atlântico
N
0 100 200 300 400 m
SCG - SIRGAS 2000
Legenda
Estação telemétrica
Ponto de amostragem
Direção do fluxo

Acesso ao Ponto de amostragem: RDO 11
41°1'15"W
41°1'0"W
41°0'45"W
41°0'30"W
19°30'0"S
19°30'15"S
19°30'30"S
19°30'45"S
RDO 11
RDO 11
Santo Antônio do Rio Doce
Rua Boa Vista
Rua Tupi
Rua Oswaldo Paiva
Rua Goitacazes
Rua Guarani
Rua Maua
Rua Aimorés
Rua Guarani
Mesorregião Noroeste Espírito-Santense
Microrregião Colatina
Rio Doce
Baixo Guandu
Rua Frei Caneca
Avenida Rio Doce
Rua Quintino Bocaiuva
Rua Oswaldo Cruz
Mauá
Avenida Santos Neves
Rua Sete de Setembro
Rua Beira Rio
Rua Aldo Mario Falcão
Cemitério de Baixo Guandu
Rua da ETA
Rua Rudio Plantikow
Rua 1º de Maio
Sapucaia
Estação Baixo Guandu
Rua Madame Albertina Holz
Avenida Alvares Rodrigues da Matta
Rua Doutor Hugo Loev Nalle
Rua Marechal Deodoro da Fonseca
Rua Carlos Gomes
Rua Antônio Benedito Coelho
Rua Judith Leão Castelo Ribeiro
Rua Cândido de Oliveira
N
0 100 200 300 400 m
SCG - SIRGAS 2000
BR-259
RMH 01
RMH 01
Aimorés
RDO 11
Baixo Guandu
RDO 11
R. Manhuaçu
MG-111
C. Travessão
C. Natividade
C. Vala Seca
C. Jimirim
R. Doce
R. Guandu
C. Água Limpa
R. Mutum - Preto
R. Laje

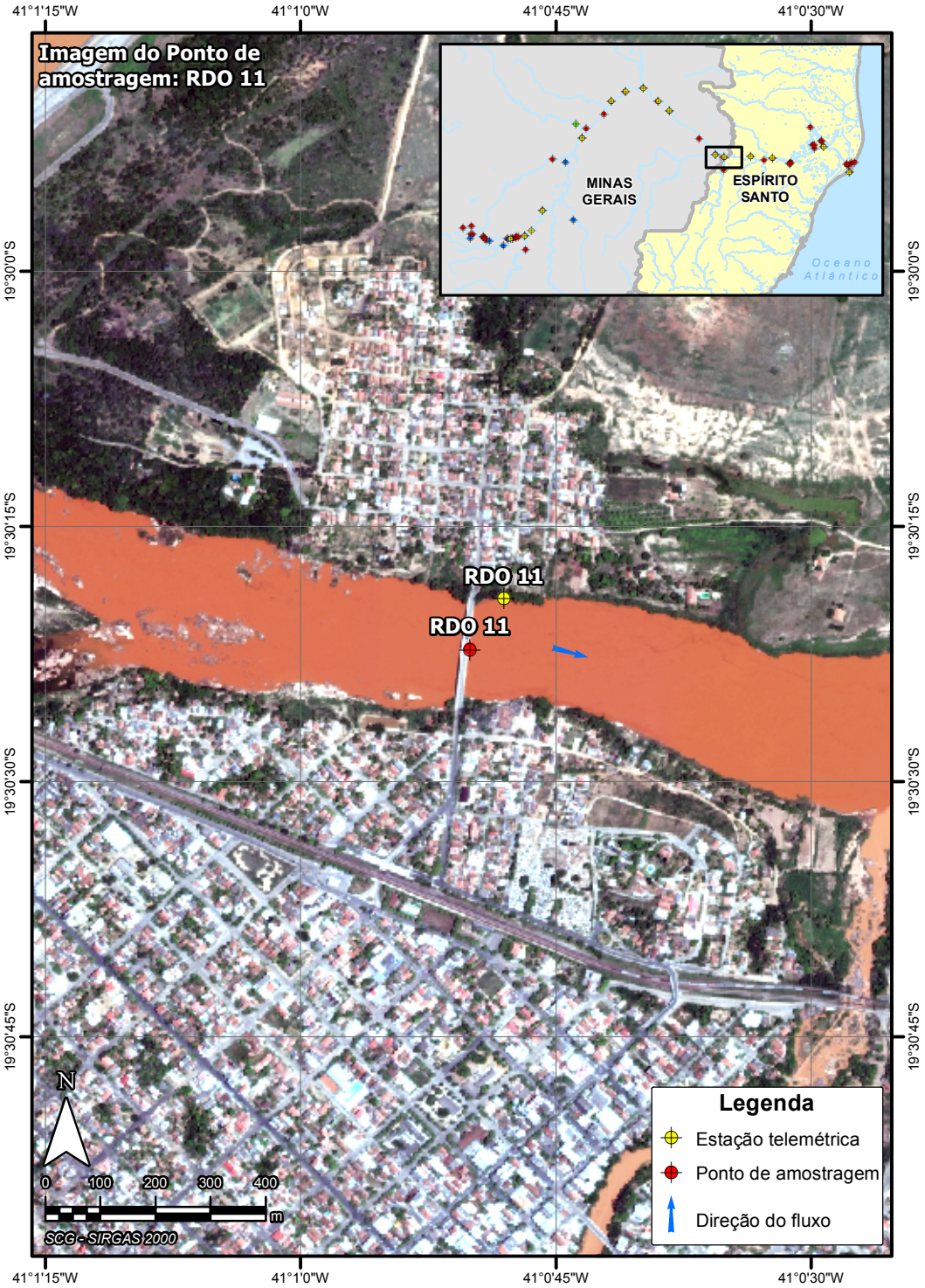
Imagem do Ponto de amostragem: RDO 11
41°1'15"W
41°1'0"W
41°0'45"W
41°0'30"W
19°30'0"S
19°30'15"S
19°30'30"S
19°30'45"S
RDO 11
RDO 11
MINAS GERAIS
ESPÍRITO SANTO
Oceano Atlântico
N
0 100 200 300 400 m
SCG - SIRGAS 2000
Legenda
Estação telemétrica
Ponto de amostragem
Direção do fluxo

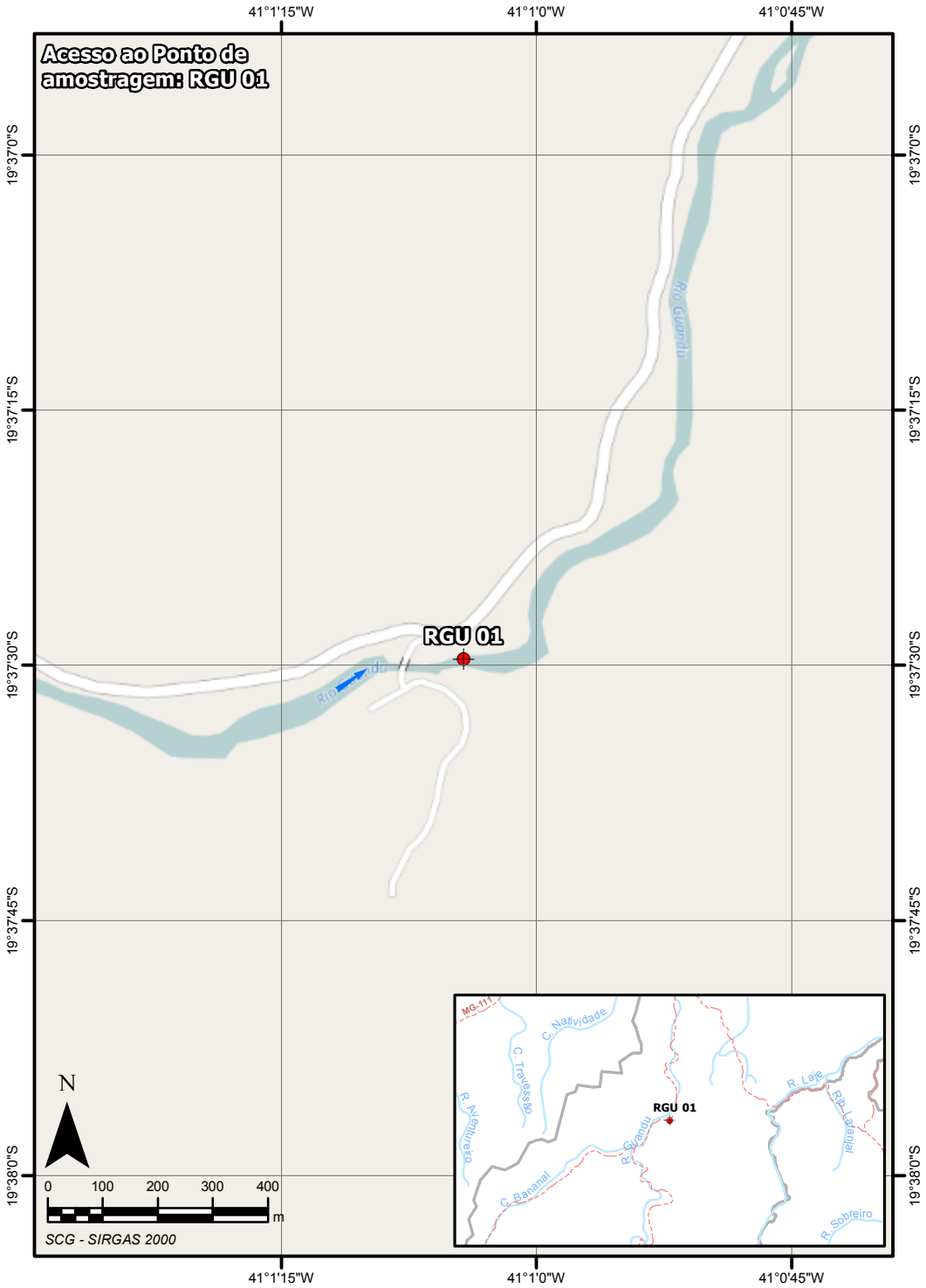
Acesso ao Ponto de amostragem: RGU 01
41°1'15"W
41°1'0"W
41°0'45"W
19°37'0"S
19°37'15"S
19°37'30"S
19°37'45"S
19°38'0"S
Rio Guandu
RGU 01
N
0 100 200 300 400
m
SCG - SIRGAS 2000
MG-111
C. Natividade
C. Travessão
R. Ribeirão
RGU 01
R. Guandu
C. Bananal
R. Laje
Rib. Lajinha
R. Sobreiro

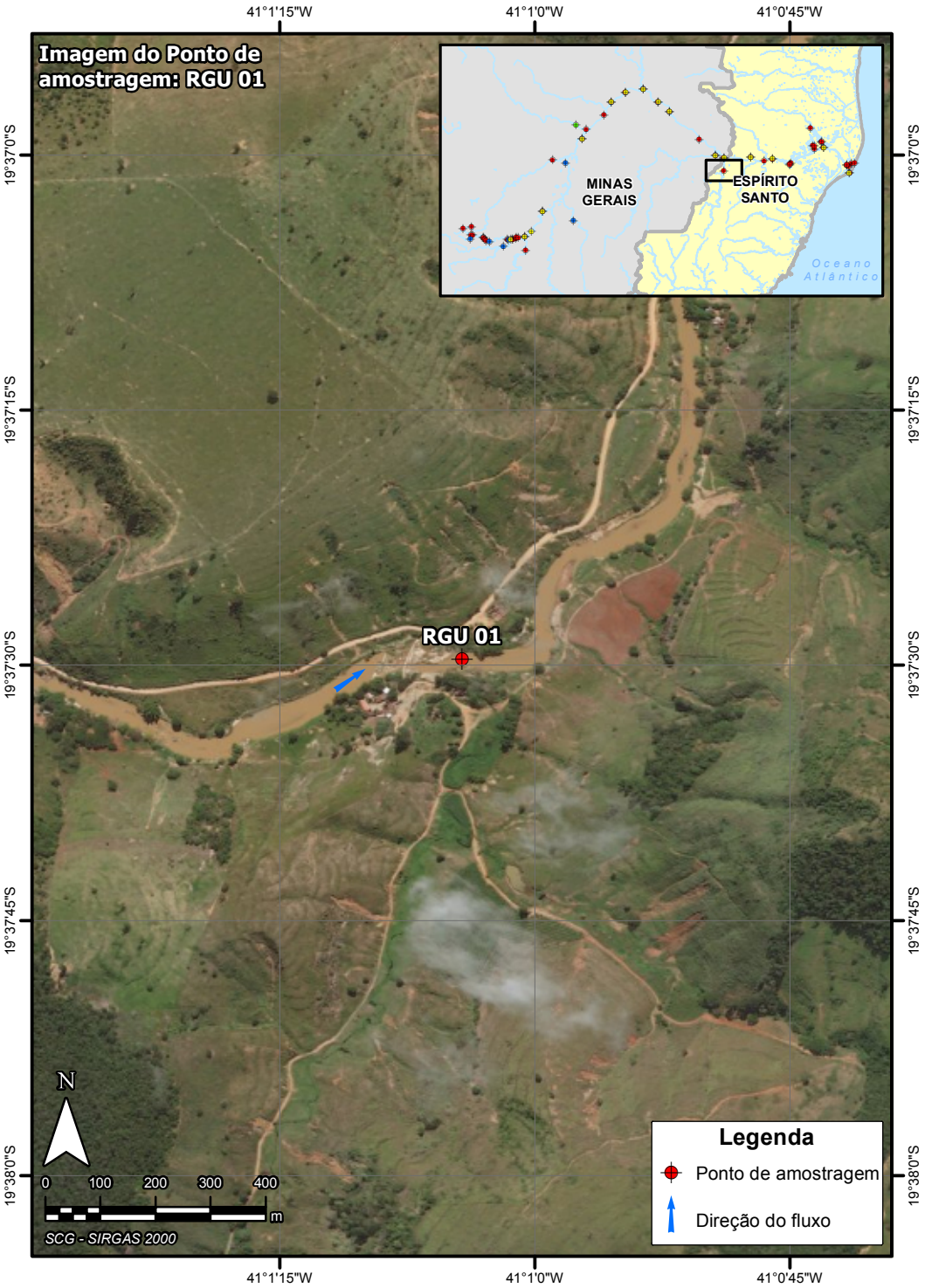
Imagem do Ponto de amostragem: RGU 01
41°1'15"W
41°1'0"W
41°0'45"W
19°37'0"S
19°37'15"S
19°37'30"S
19°37'45"S
19°38'0"S
MINAS GERAIS
ESPÍRITO SANTO
Oceano Atlântico
RGU 01
N
0 100 200 300 400
m
SCG - SIRGAS 2000
Legenda
Ponto de amostragem
Direção do fluxo

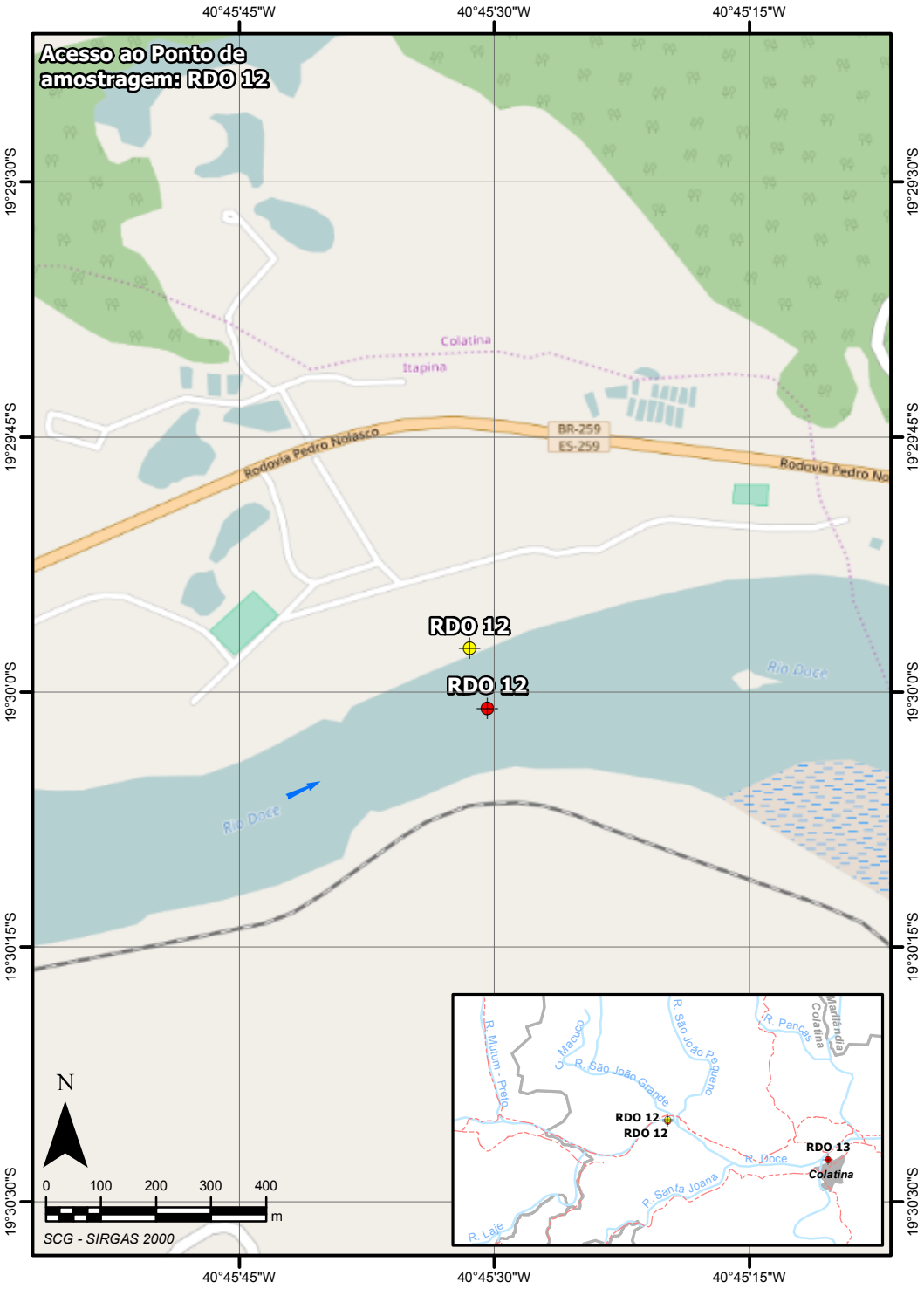
Acesso ao Ponto de amostragem: RDO 12
40°45'45"W
40°45'30"W
40°45'15"W
19°29'30"S
19°29'45"S
19°30'0"S
19°30'15"S
19°30'30"S
Colatina
Itapina
BR-259
ES-259
Rodovia Pedro Nolasco
Rodovia Pedro No
RDO 12
RDO 12
Rio Doce
Rio Doce
N
0 100 200 300 400
m
SCG - SIRGAS 2000
R. Mutum - Preto
Cj. Macuco
R. São João Grande
R. São João Pequeno
R. Pancas
Colatina
Marilândia
RDO 12
RDO 12
RDO 13
Colatina
R. Doce
R. Santa Joana
R. Laje

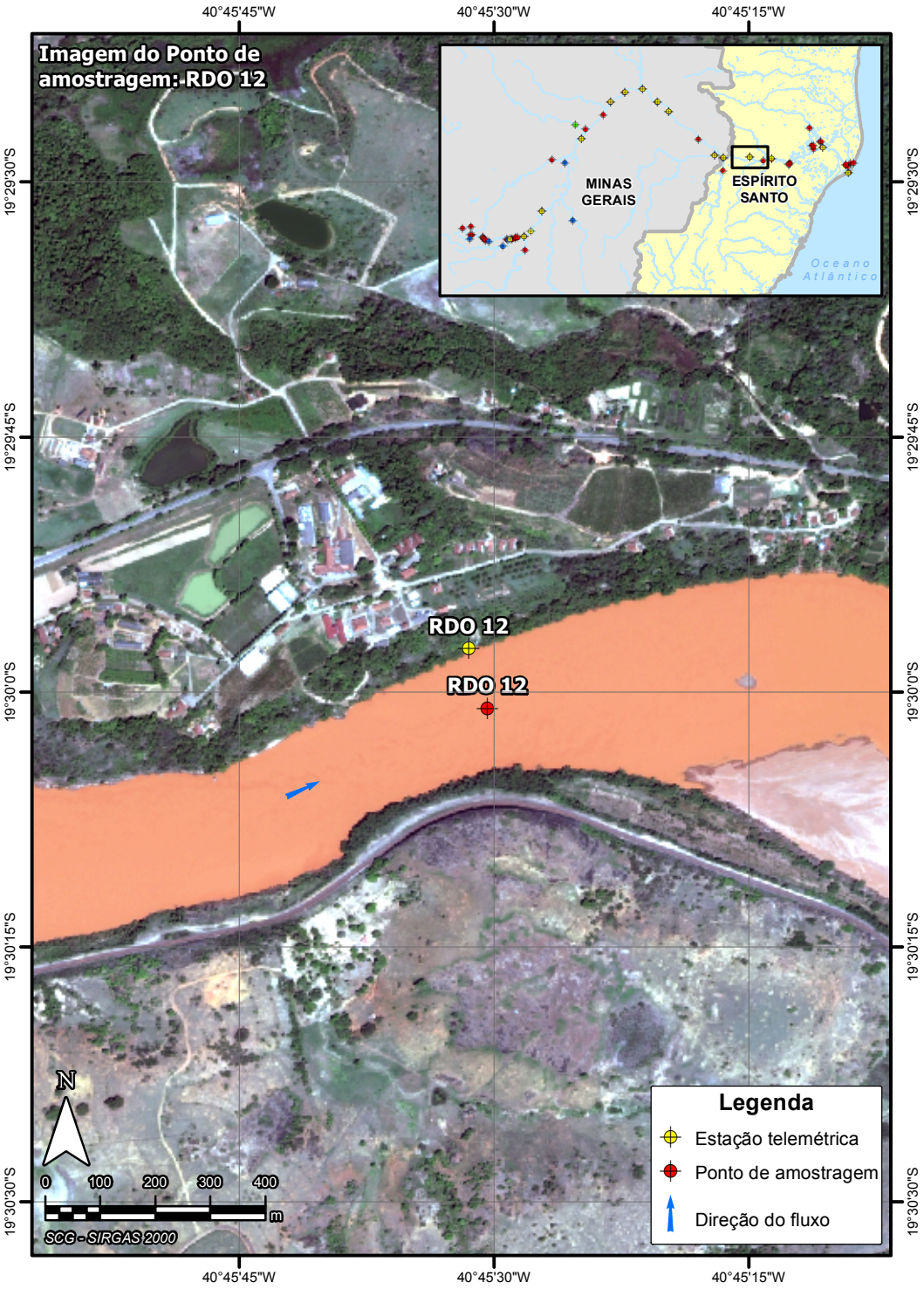
Imagem do Ponto de amostragem: RDO 12
40°45'45"W
40°45'30"W
40°45'15"W
19°29'30"S
19°29'45"S
19°30'0"S
19°30'15"S
19°30'30"S
MINAS GERAIS
ESPÍRITO SANTO
Oceano Atlântico
RDO 12
RDO 12
N
0 100 200 300 400
m
SCG - SIRGAS 2000
Legenda
Estação telemétrica
Ponto de amostragem
Direção do fluxo

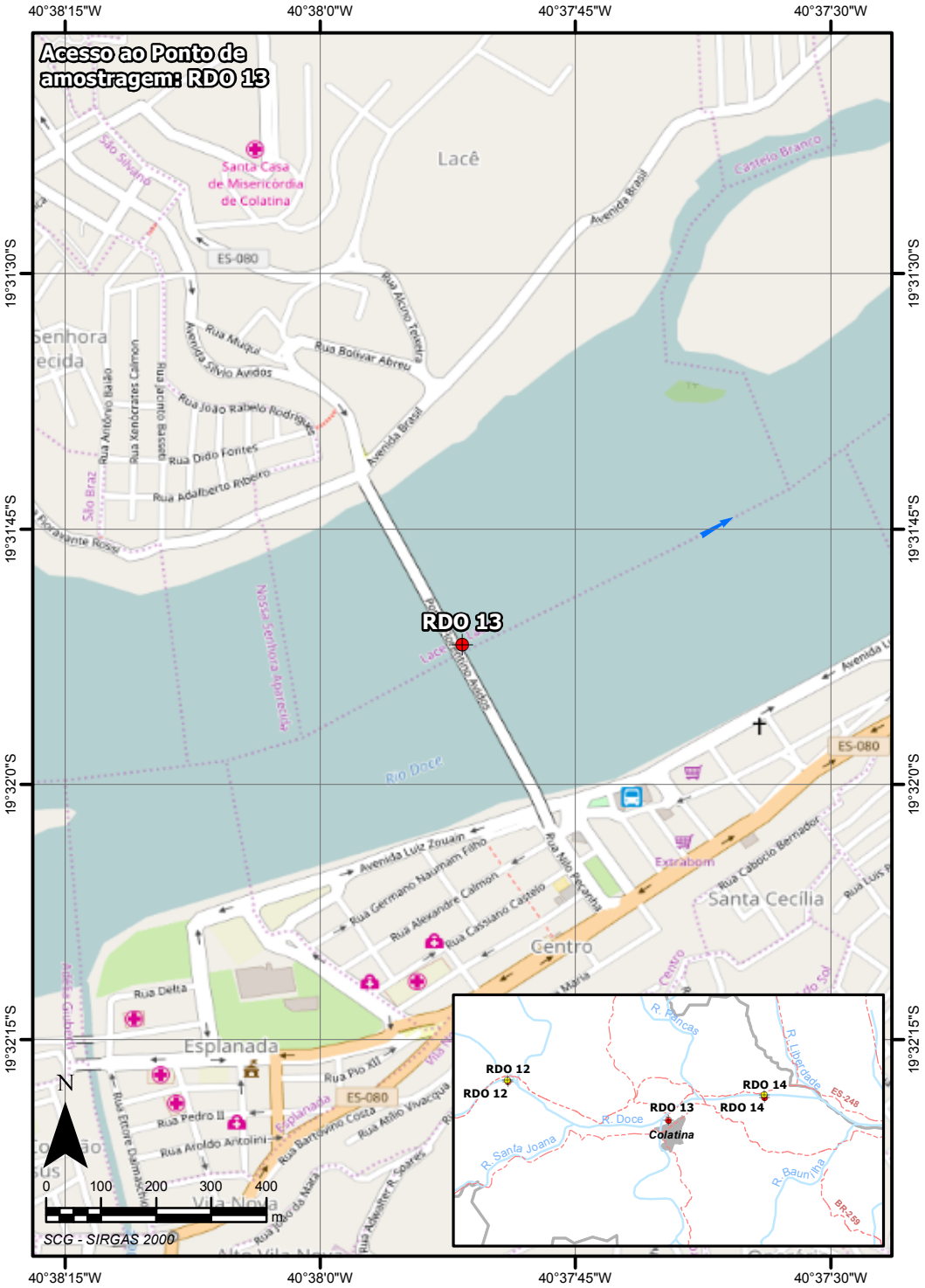
Acesso ao Ponto de amostragem: RDO 13
40°38'15"W
40°38'0"W
40°37'45"W
40°37'30"W
19°31'30"S
19°31'45"S
19°32'0"S
19°32'15"S
RDO 13
Santa Casa de Misericórdia de Colatina
Lacê
Avenida Brasil
Castelo Branco
ES-080
Rua Alcino Teixeira
Rua Bolivar Abreu
Rua Muqui
Avenida Silvio Avidos
Rua João Rabelo Rodrigues
Rua Dido Fontes
Rua Adalberto Ribeiro
Rua Antônio Balão
Rua Kenócrates Calmon
Rua Jacinto Bassetti
Nossa Senhora Aparecida
Rio Doce
Avenida Luiz Zouain
Rua Germano Nauham Filho
Rua Alexandre Calmon
Rua Cassiano Castelo
Rua Antônio Recanha
Rua Cabucio Bernador
Extrabom
Santa Cecília
Centro
Rua Delta
Esplanada
Rua Pio XII
Rua Pedro II
Rua Aroldo Antolini
Rua Bartolomeu Costa
Rua Attilio Vivacqua
Vila Nova
Rua Adalberto R. Soares
Rua Mão da Mata
Rua Ettore Dammaschino
Rua Antônio Alvarenga
Rua Luís
N
0 100 200 300 400 m
SCG - SIRGAS 2000
RDO 12
RDO 13
RDO 14
Colatina
R. Doce
R. Pancas
R. Liberdade
R. Santa Joana
R. Baunilha
ES-248
BR-259

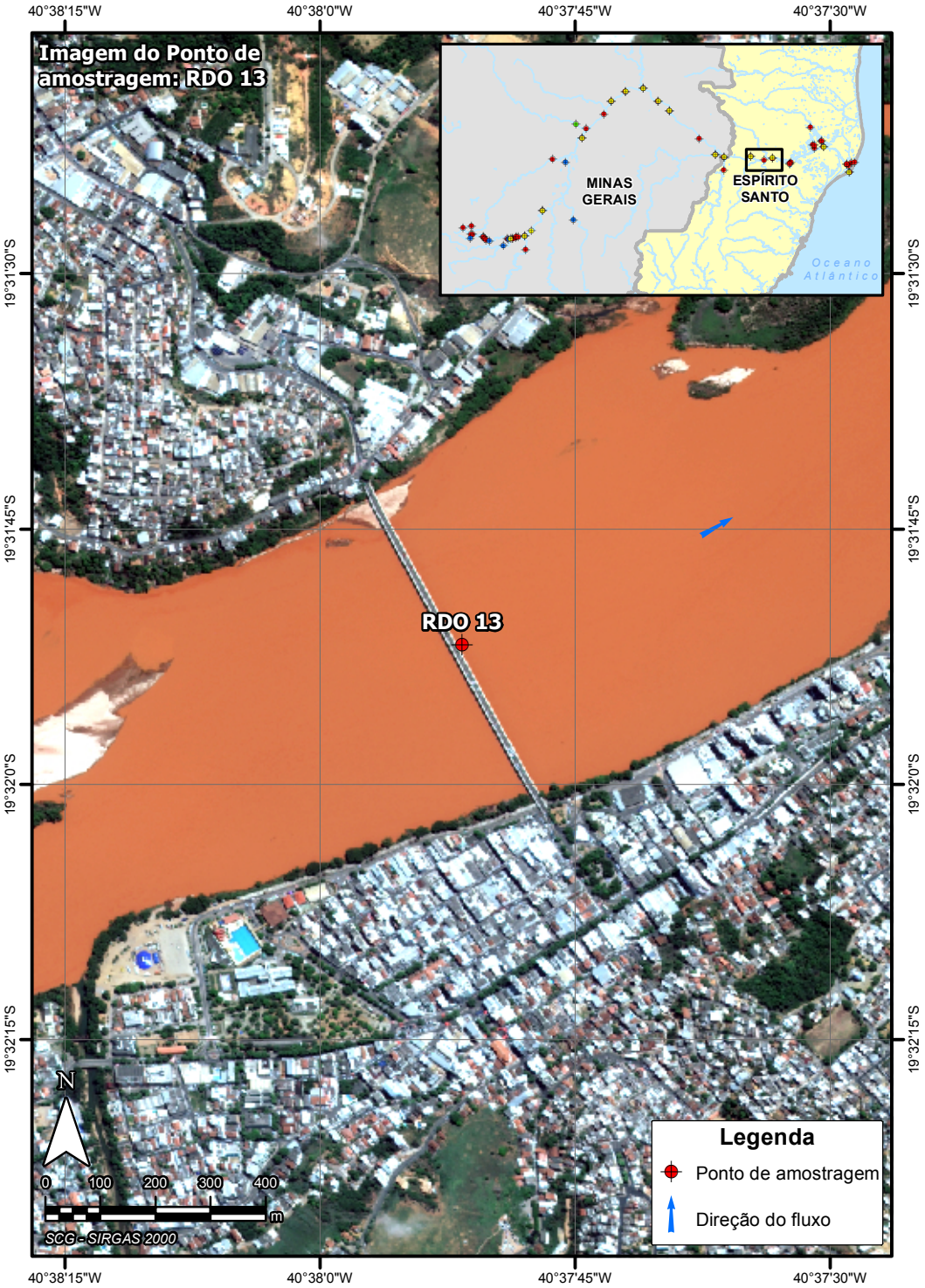
Imagem do Ponto de amostragem: RDO 13
40°38'15"W
40°38'0"W
40°37'45"W
40°37'30"W
19°31'30"S
19°31'45"S
19°32'0"S
19°32'15"S
RDO 13
MINAS GERAIS
ESPÍRITO SANTO
Oceano Atlântico
N
0 100 200 300 400 m
SCG - SIRGAS 2000
Legenda
Ponto de amostragem
Direção do fluxo

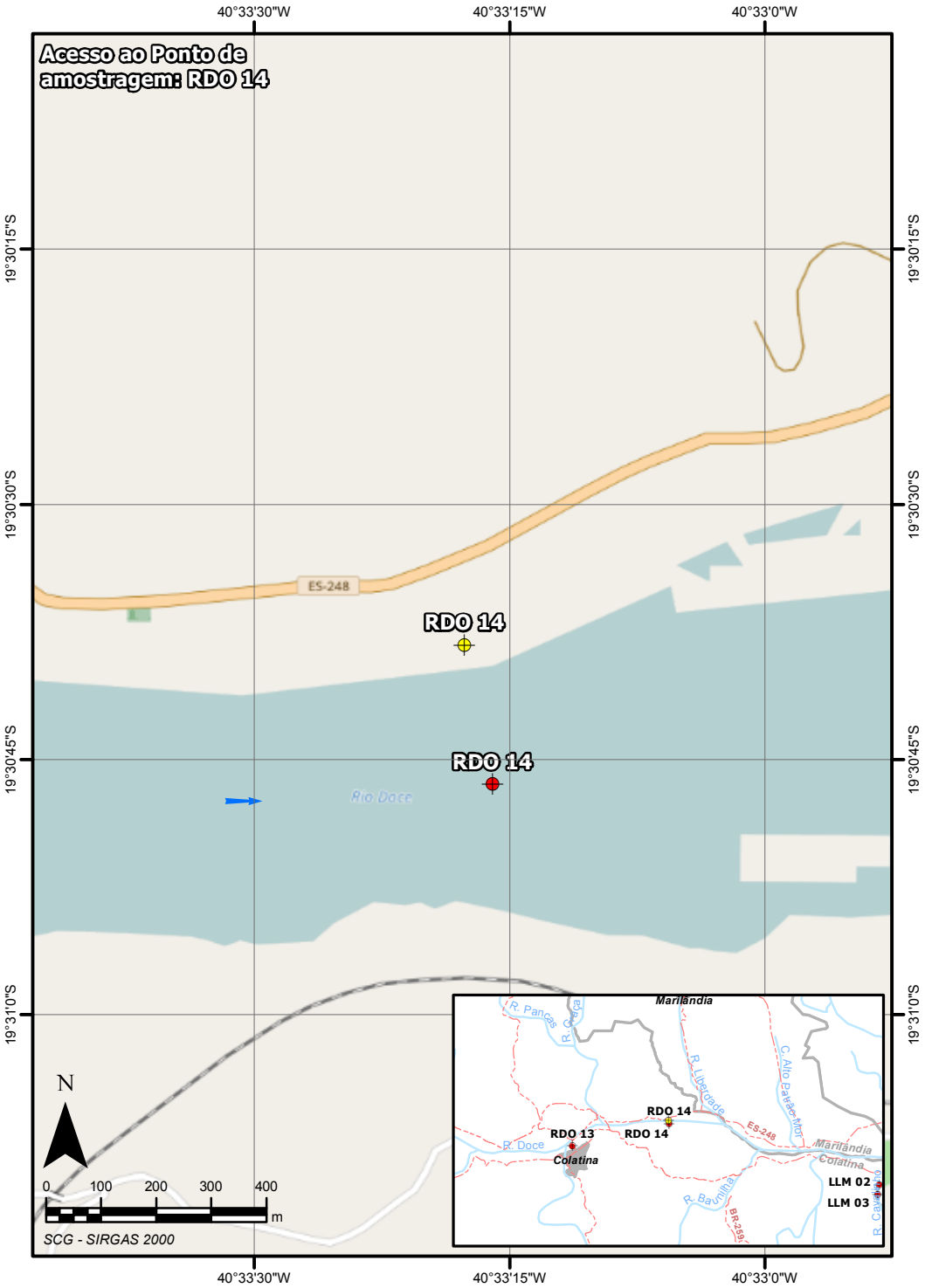
Acesso ao Ponto de amostragem: RDO 14
40°33'30"W
40°33'15"W
40°33'0"W
19°30'15"S
19°30'30"S
19°30'45"S
19°31'0"S
ES-248
RDO 14
RDO 14
Rio Doce
N
0 100 200 300 400 m
SCG - SIRGAS 2000
Marilândia
R. Pancas
R. Liberdade
C. Alto Paraíso
RDO 14
RDO 13
RDO 14
R. Doce
Colatina
ES-248
Marilândia
Colatina
R. Baunilha
BR-259
LLM 02
LLM 03
R. Cavalinho

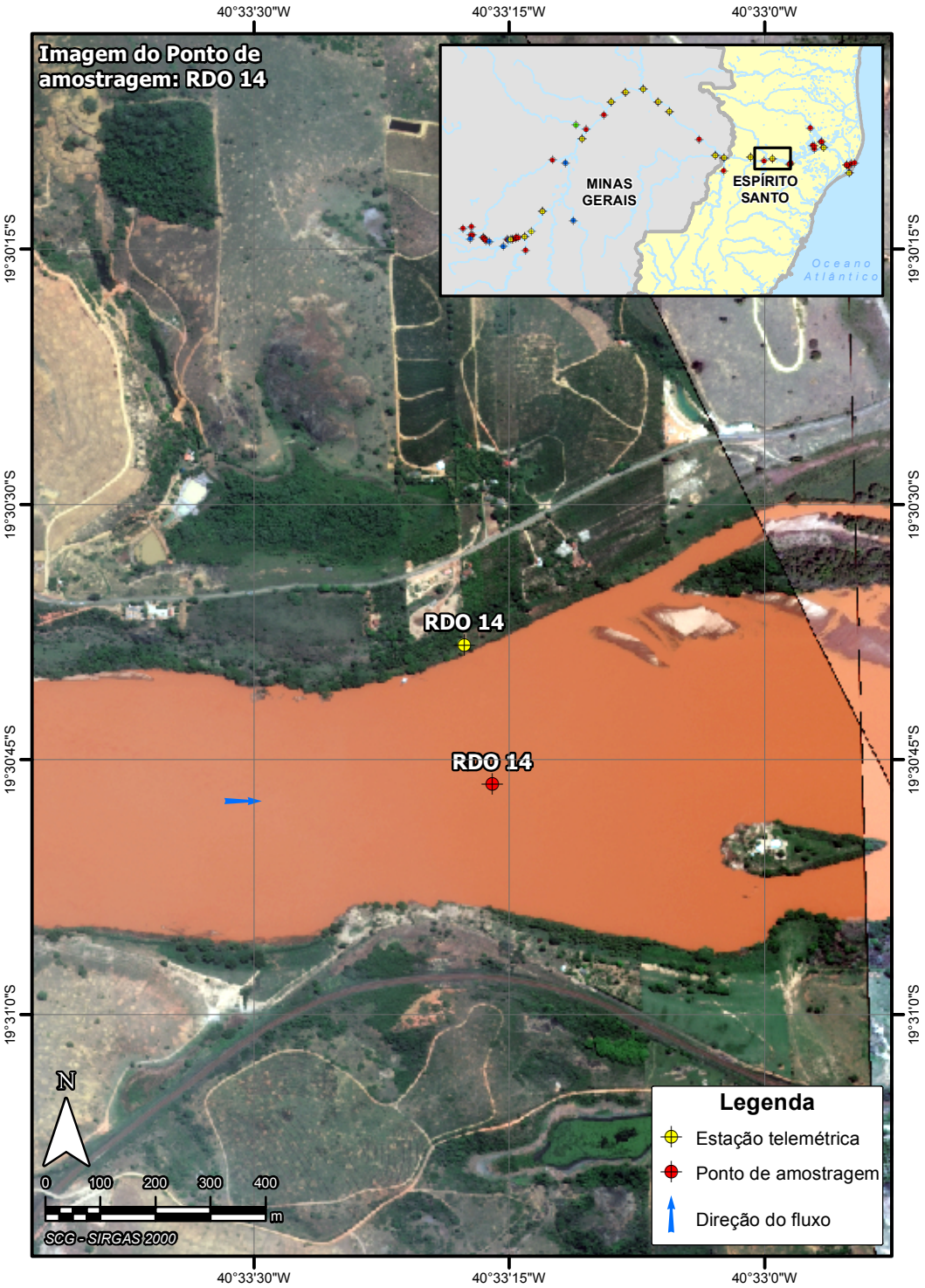
Imagem do Ponto de amostragem: RDO 14
40°33'30"W
40°33'15"W
40°33'0"W
19°30'15"S
19°30'30"S
19°30'45"S
19°31'0"S
MINAS GERAIS
ESPÍRITO SANTO
Oceano Atlântico
RDO 14
RDO 14
N
0 100 200 300 400 m
SCG - SIRGAS 2000
Legenda
Estação telemétrica
Ponto de amostragem
Direção do fluxo

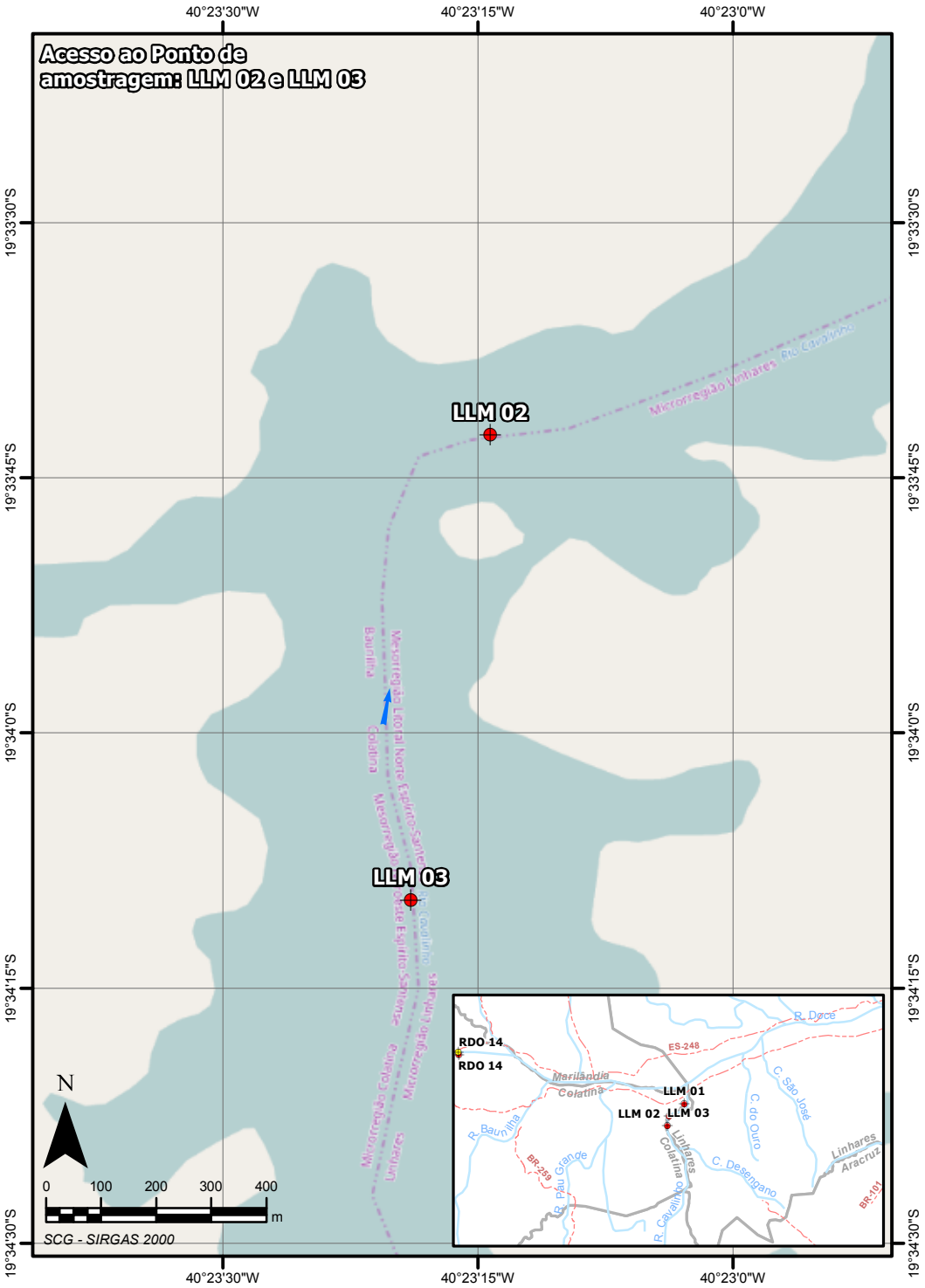
Acesso ao Ponto de amostragem: LLM 02 e LLM 03
40°23'30"W
40°23'15"W
40°23'0"W
19°33'30"S
19°33'45"S
19°34'0"S
19°34'15"S
19°34'30"S
LLM 02
LLM 03
Mesorregião Linhares
Mesorregião Litoral Norte Espírito Santense
Mesorregião Colatina
Mesorregião Norte Espírito Santense
Baunilha
Colatina
Linhares
N
0 100 200 300 400
m
SCG - SIRGAS 2000
RDO 14
RDO 14
ES-248
Marilândia
Colatina
LLM 01
LLM 02
LLM 03
R. Doce
C. São José
C. do Ouro
C. Desengano
R. Baunilha
R. Pau Grande
R. Cavalinho
BR-259
BR-101
Linhares
Aracruz

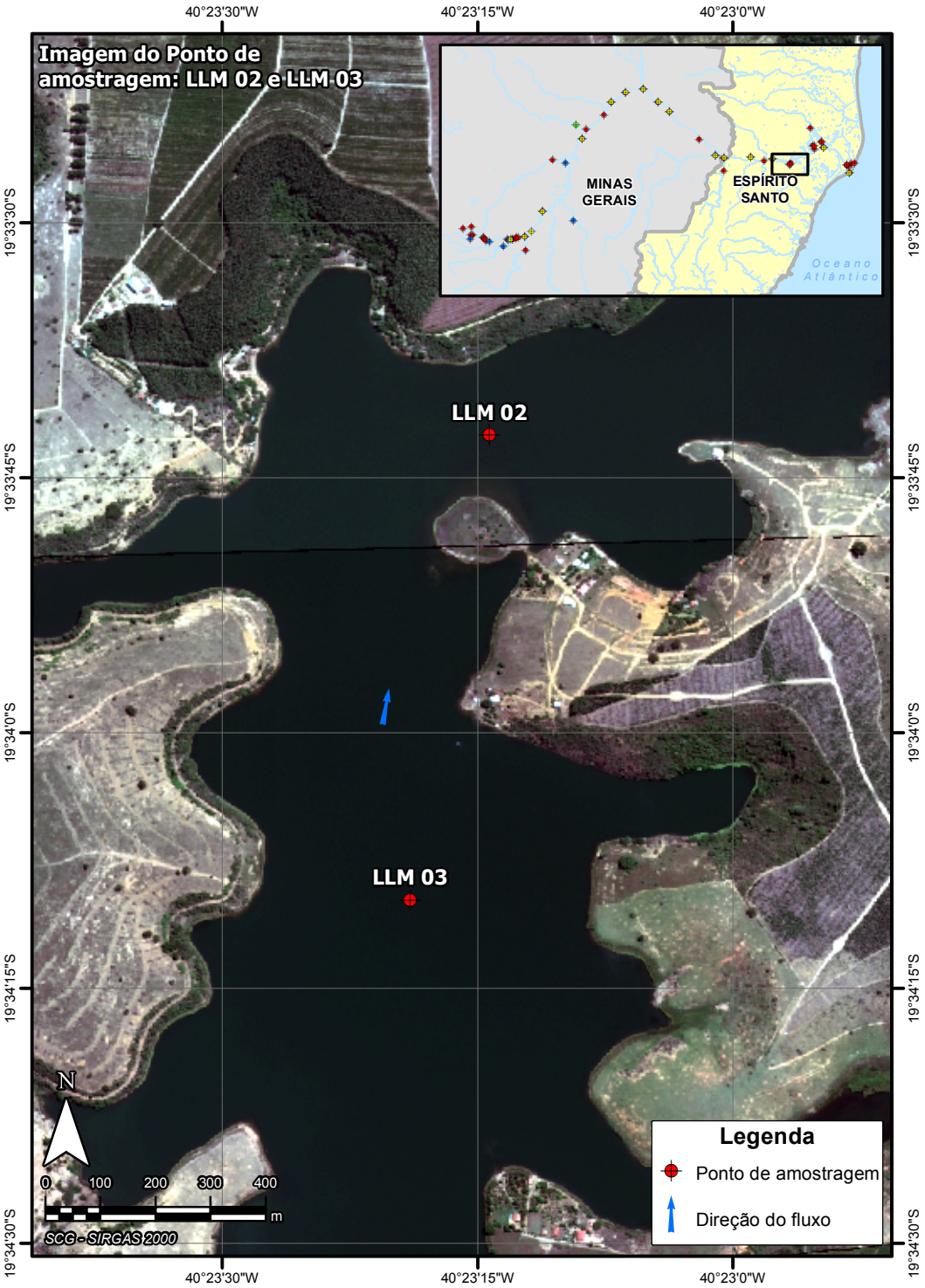
Imagem do Ponto de amostragem: LLM 02 e LLM 03
40°23'30"W
40°23'15"W
40°23'0"W
19°33'30"S
19°33'45"S
19°34'0"S
19°34'15"S
19°34'30"S
MINAS GERAIS
ESPÍRITO SANTO
Oceano Atlântico
LLM 02
LLM 03
N
0 100 200 300 400
m
SCG - SIRGAS 2000
Legenda
Ponto de amostragem
Direção do fluxo

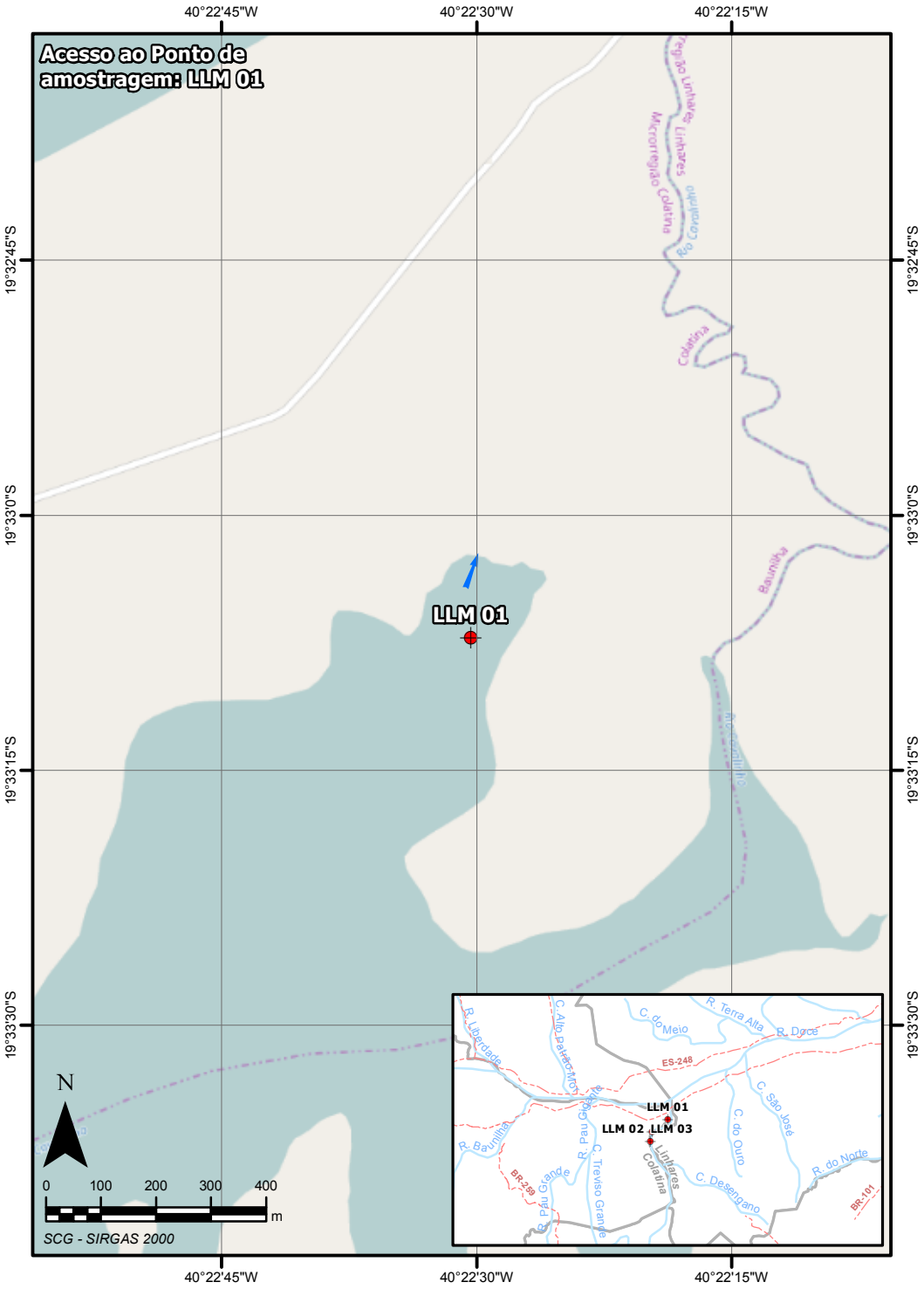
Acesso ao Ponto de amostragem: LLM 01
40°22'45"W
40°22'30"W
40°22'15"W
19°32'45"S
19°33'0"S
19°33'15"S
19°33'30"S
LLM 01
Microrregião Colatina
Rio Cavalinho
Colatina
Baunilha
N
0 100 200 300 400 m
SCG - SIRGAS 2000
LLM 01
LLM 02
LLM 03
R. Liberdade
C. Alto Pastro Morro
R. Terra Alta
R. Doce
C. do Meio
ES-248
R. Baunilha
R. Pau Ocre
C. Treviso Grande
C. do Ouro
C. São José
R. do Norte
C. Desengano
BR-259
BR-101

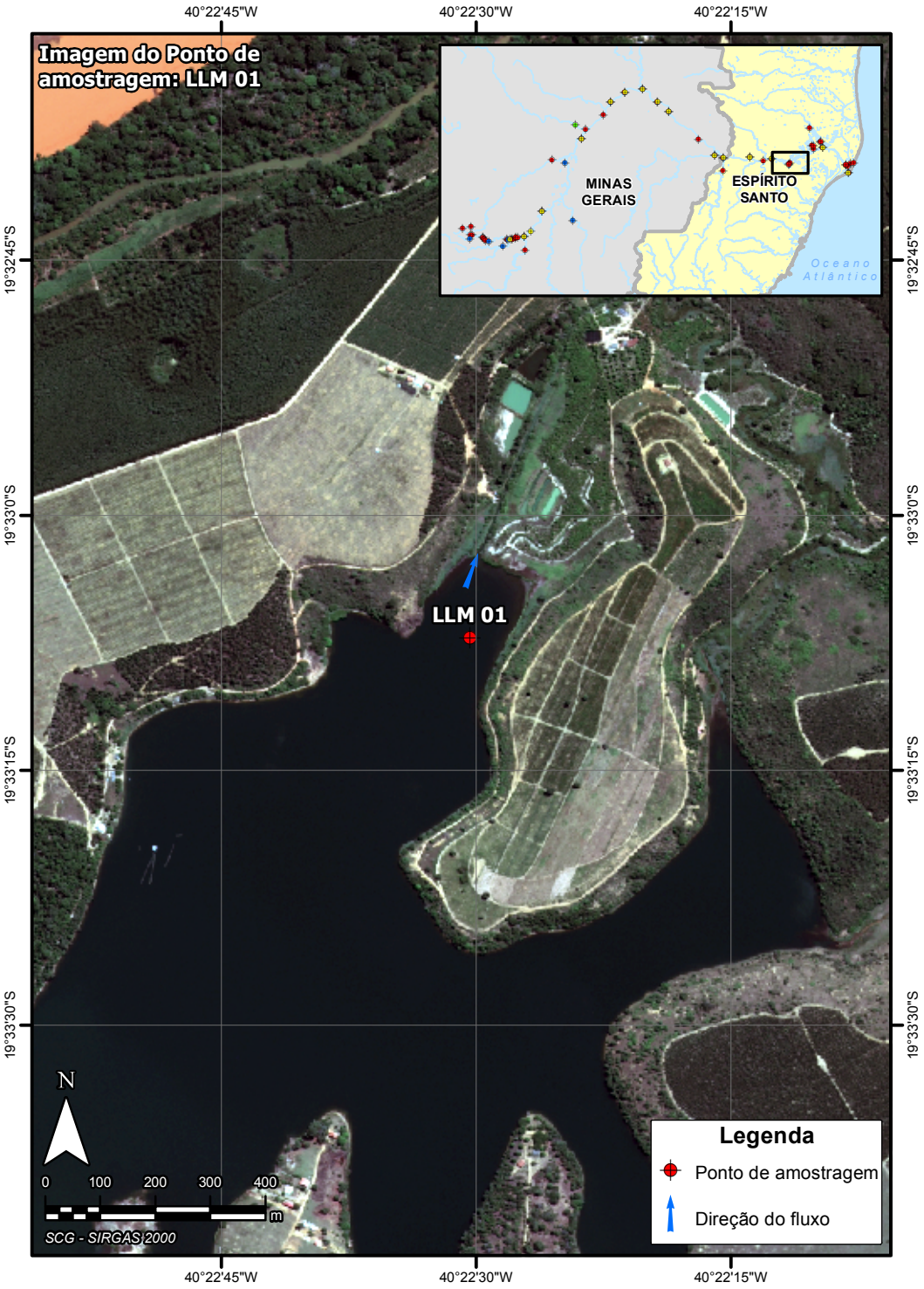
Imagem do Ponto de amostragem: LLM 01
40°22'45"W
40°22'30"W
40°22'15"W
19°32'45"S
19°33'0"S
19°33'15"S
19°33'30"S
MINAS GERAIS
ESPÍRITO SANTO
Oceano Atlântico
LLM 01
N
0 100 200 300 400 m
SCG - SIRGAS 2000
Legenda
Ponto de amostragem
Direção do fluxo

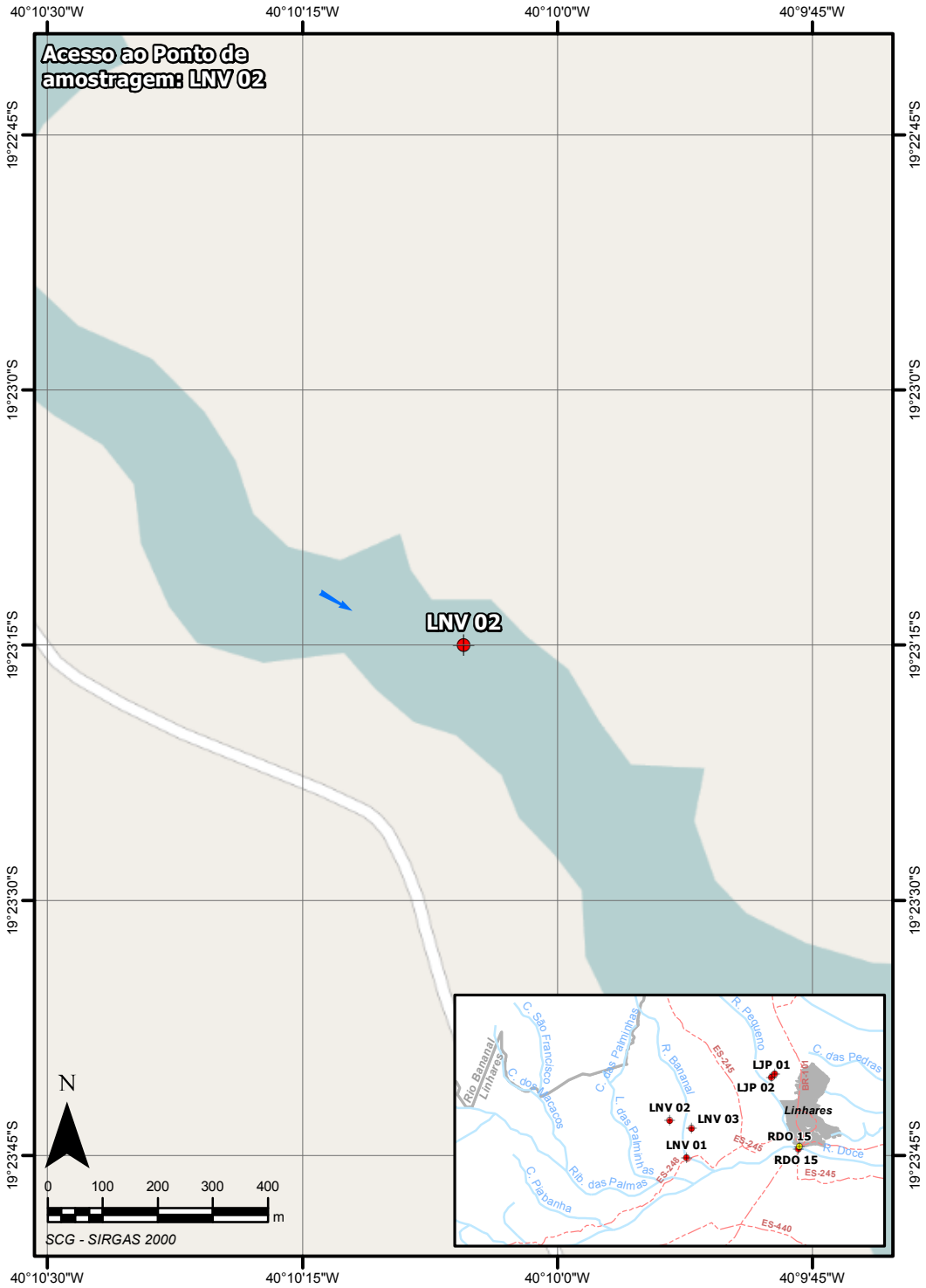
Acesso ao Ponto de amostragem: LNV 02
LNV 02
40°10'30"W
40°10'15"W
40°10'0"W
40°9'45"W
19°22'45"S
19°23'0"S
19°23'15"S
19°23'30"S
19°23'45"S
N
0 100 200 300 400
m
SCG - SIRGAS 2000
Rio Bananal Linhares
C. São Francisco
C. dos Macacos
C. das Palminhas
R. Bananal
L. das Palminhas
Rib. das Palmas
C. Pabanha
ES-245
ES-440
R. Pequeno
LJP 01
LJP 02
BR-101
Linhares
C. das Pedras
LNV 02
LNV 03
LNV 01
RDO 15
RDO 15
R. Doce

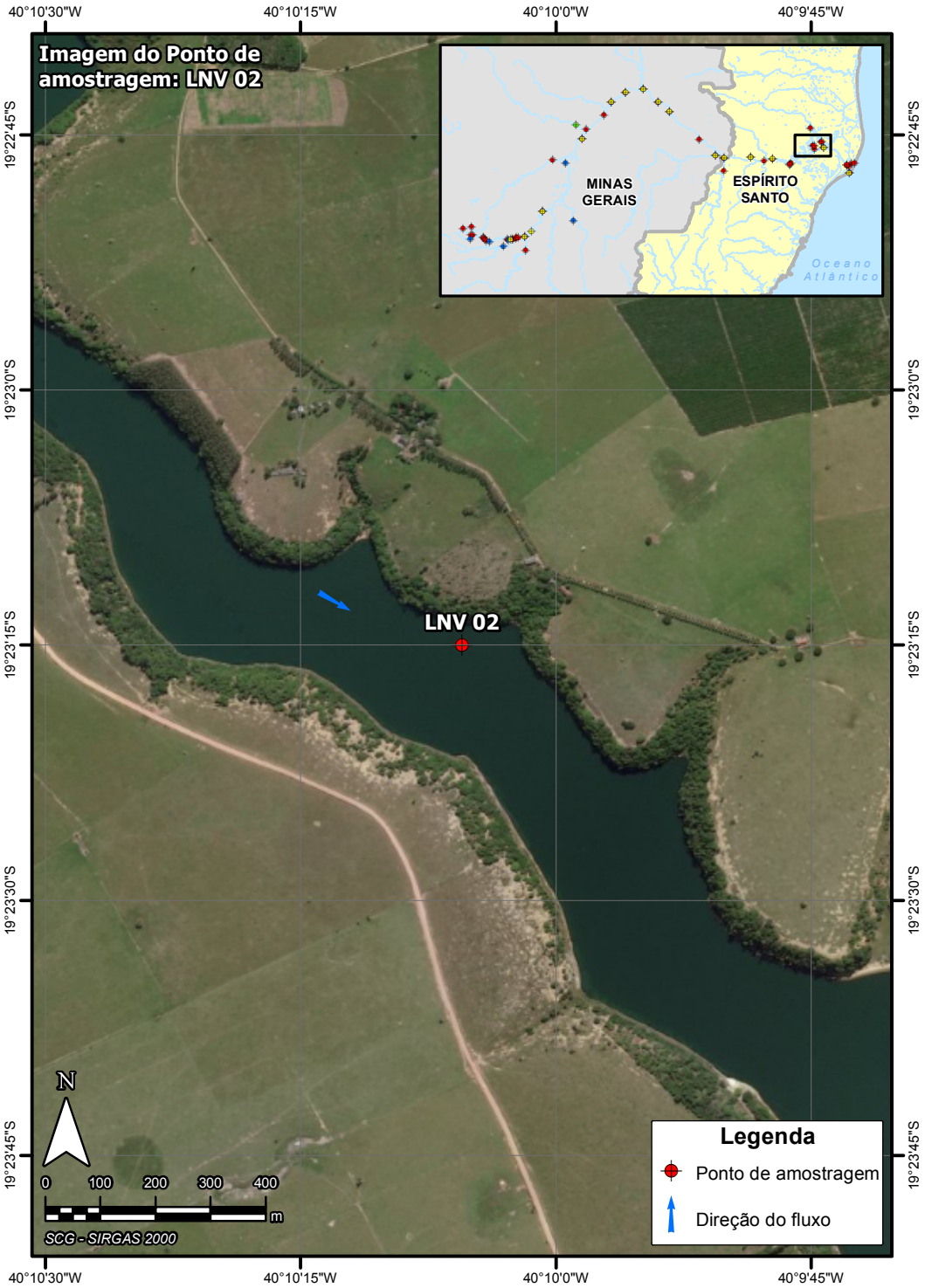
Imagem do Ponto de amostragem: LNV 02
MINAS GERAIS
ESPÍRITO SANTO
Oceano Atlântico
LNV 02
40°10'30"W
40°10'15"W
40°10'0"W
40°9'45"W
19°22'45"S
19°23'0"S
19°23'15"S
19°23'30"S
19°23'45"S
N
0 100 200 300 400
m
SCG - SIRGAS 2000
Legenda
Ponto de amostragem
Direção do fluxo

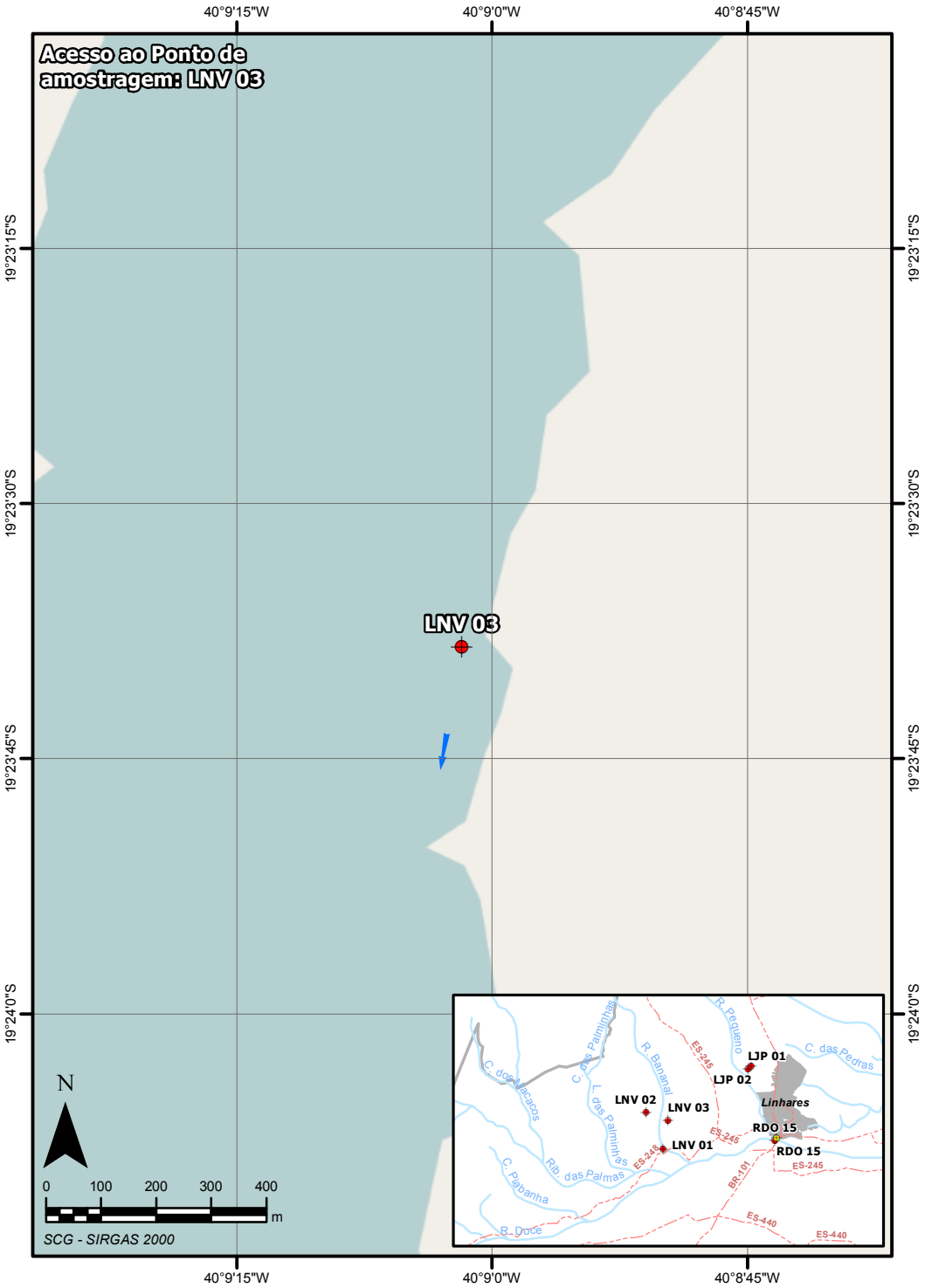
Acesso ao Ponto de amostragem: LNV 03
40°9'15"W
40°9'0"W
40°8'45"W
19°23'15"S
19°23'30"S
19°23'45"S
19°24'0"S
LNV 03
N
0 100 200 300 400
m
SCG - SIRGAS 2000
LJP 01
LJP 02
LNV 02
LNV 03
LNV 01
RDO 15
RDO 15
Linhares
C. das Pedras
R. Pequeno
R. Bananal
C. das Palminhas
C. dos Macacos
L. das Palminhas
Rib. das Palmas
C. Piabanha
B. Doce
ES-245
ES-248
BR-101
ES-440

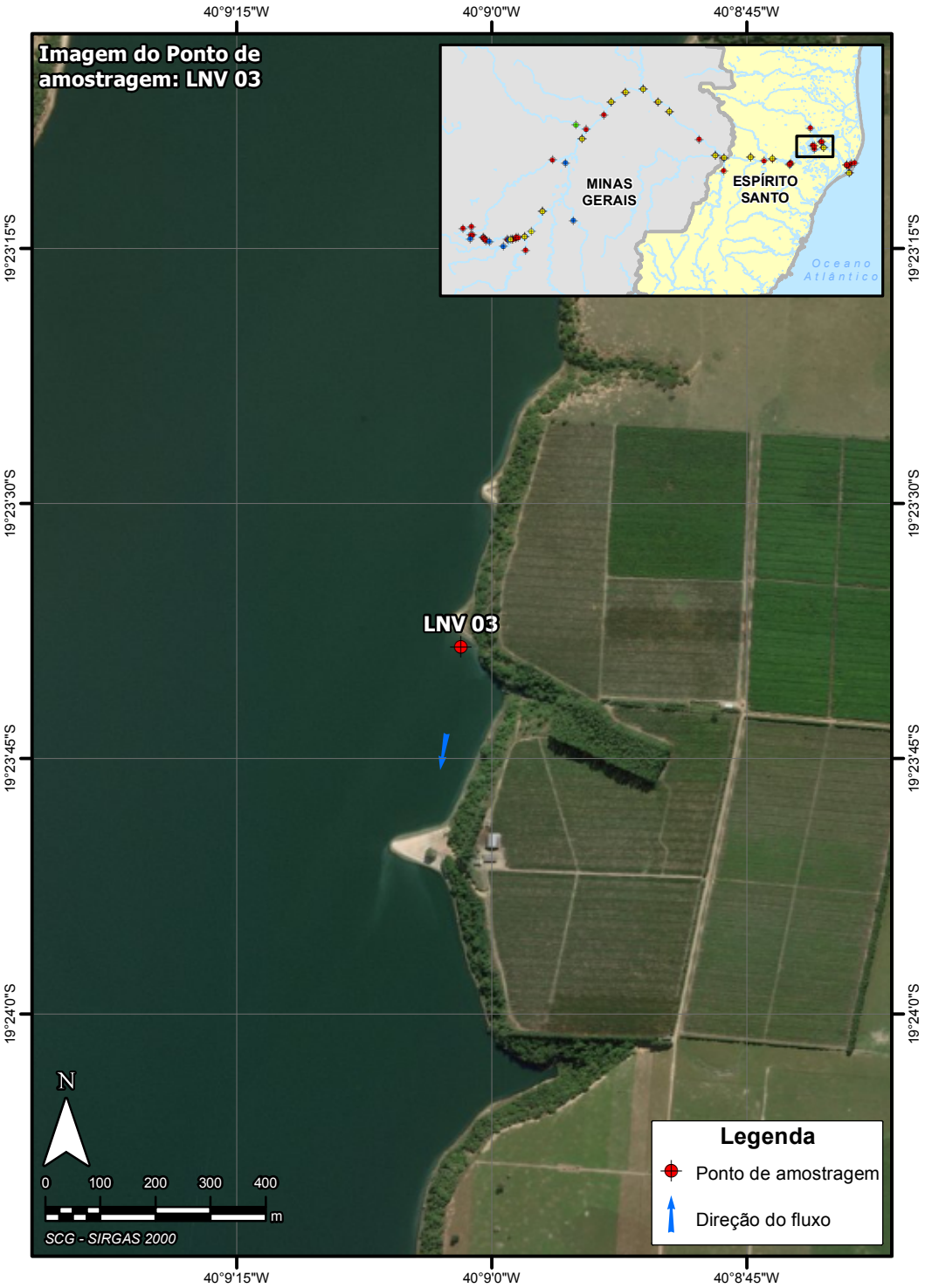
Imagem do Ponto de amostragem: LNV 03
40°9'15"W
40°9'0"W
40°8'45"W
19°23'15"S
19°23'30"S
19°23'45"S
19°24'0"S
MINAS GERAIS
ESPÍRITO SANTO
Oceano Atlântico
LNV 03
N
0 100 200 300 400
m
SCG - SIRGAS 2000
Legenda
Ponto de amostragem
Direção do fluxo

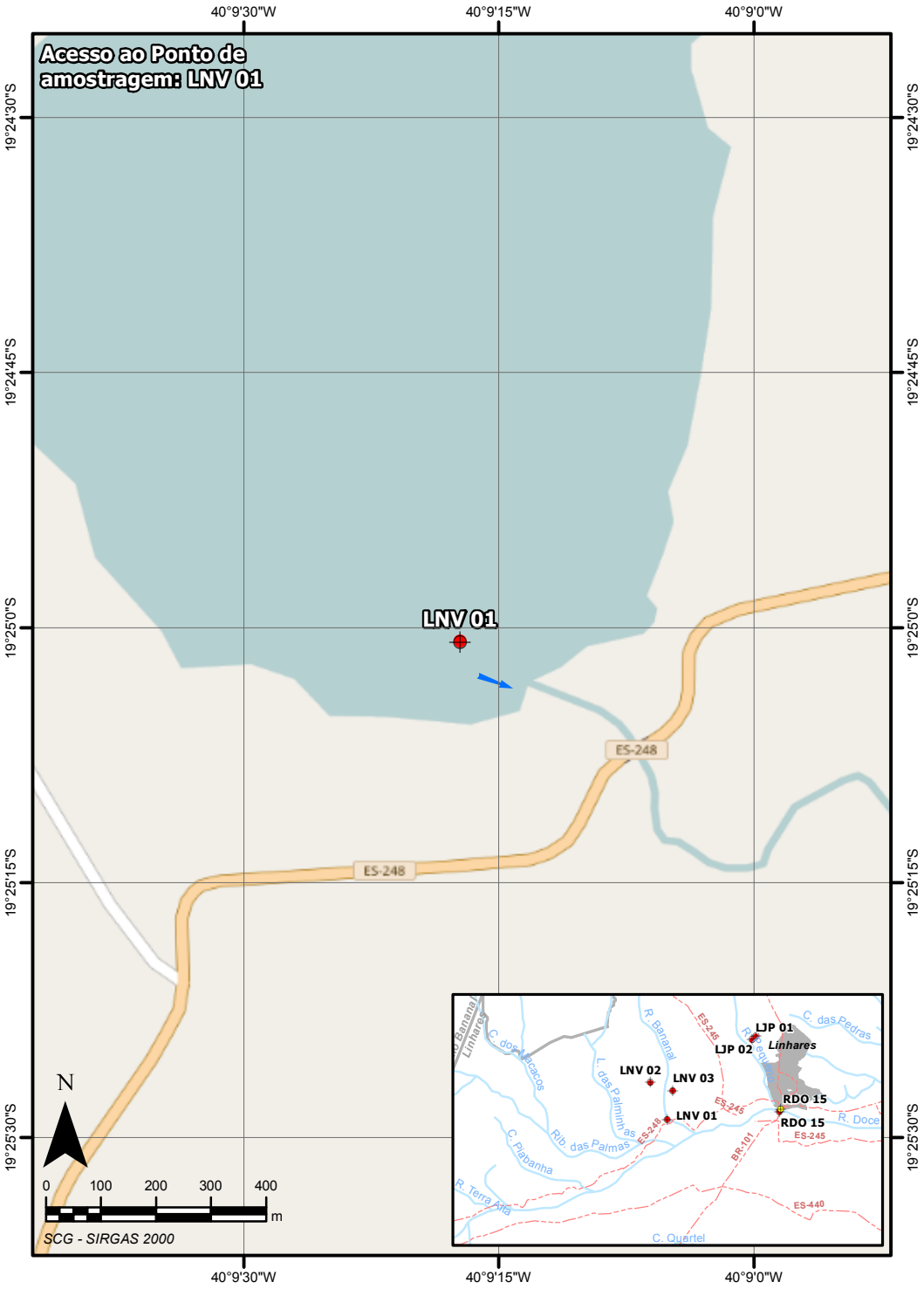
Acesso ao Ponto de amostragem: LNV 01
40°9'30"W
40°9'15"W
40°9'0"W
19°24'30"S
19°24'45"S
19°25'0"S
19°25'15"S
19°25'30"S
LNV 01
ES-248
ES-248
N
0 100 200 300 400
m
SCG - SIRGAS 2000
LJP 01
LJP 02
Linhares
LNV 02
LNV 03
LNV 01
RDO 15
RDO 15
R. Doce
C. das Pedras
R. Banana
C. dos Macacos
L. das Palmeiras
Rib. das Palmas
C. Piabanha
R. Terra Alta
C. Quartel
ES-245
ES-248
BR-101
ES-440

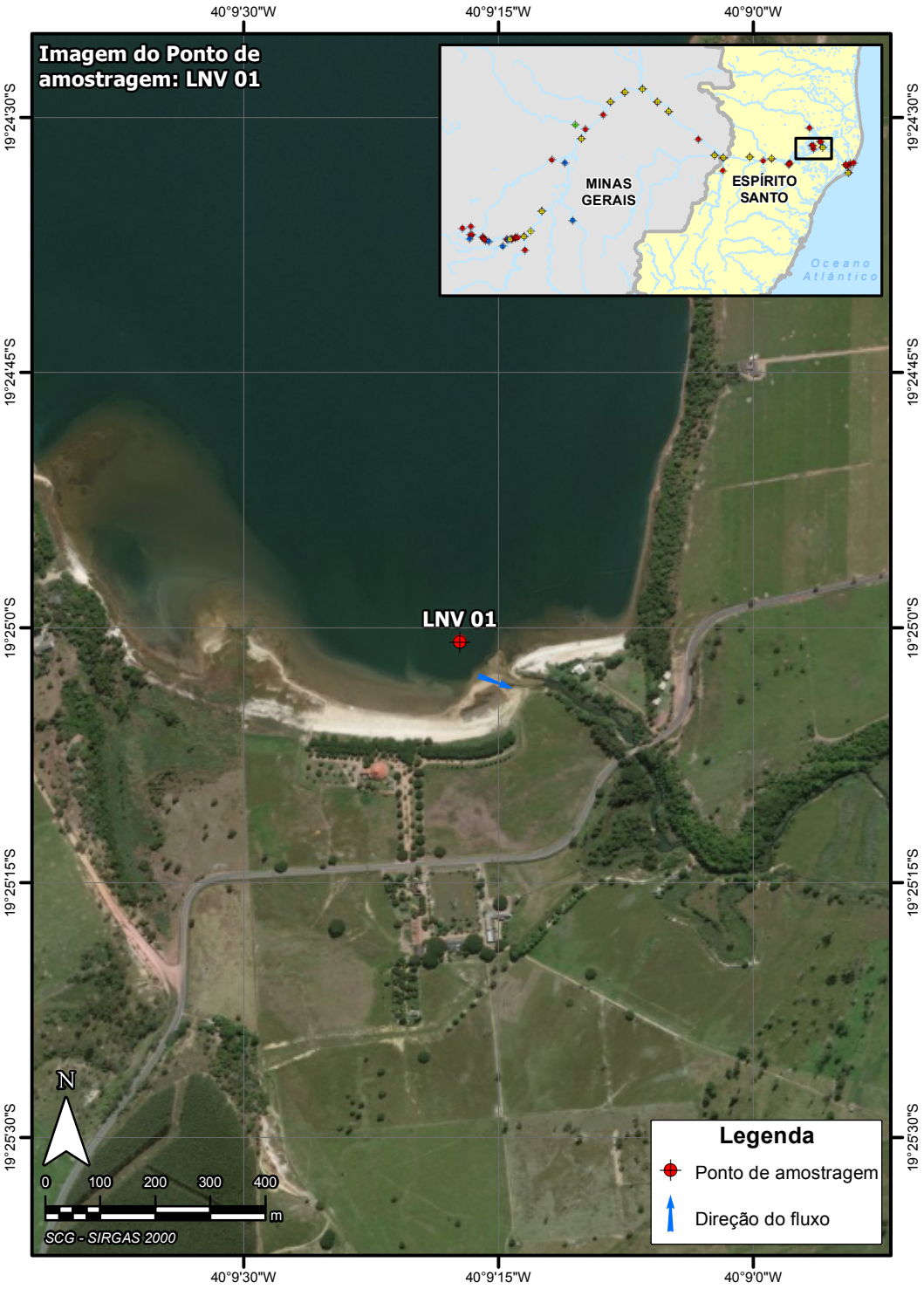
Imagem do Ponto de amostragem: LNV 01
40°9'30"W
40°9'15"W
40°9'0"W
19°24'30"S
19°24'45"S
19°25'0"S
19°25'15"S
19°25'30"S
MINAS GERAIS
ESPÍRITO SANTO
Oceano Atlântico
LNV 01
N
0 100 200 300 400
m
SCG - SIRGAS 2000
Legenda
Ponto de amostragem
Direção do fluxo