

OFI.NII.062019.6979

Nº IBAMA: 02001.001577/2016-20 (CIF)

Nº IBAMA: 02001.004140/2016-48 (CT-SHQA)

Belo Horizonte, 26 de junho de 2019.

* **Ao**

COMITÊ INTERFEDERATIVO – CIF

A/C: PRESIDENTE DO COMITÊ INTERFEDERATIVO

SCEN Trecho 2, Edifício Sede do Ibama, Caixa Postal nº 09566, Brasília/DF
CEP: 70818-900

À

CÂMARA TÉCNICA DE SEGURANÇA HÍDRICA E QUALIDADE DA ÁGUA – CTSHQA

A/C: REGINA MÁRCIA PIMENTA DE MELO

COORDENADORA DA CÂMARA TÉCNICA DE SEGURANÇA HÍDRICA E QUALIDADE DA ÁGUA
DIRETORIA DE GESTÃO DA BACIA DO RIO DOCE – SEMAD
CIDADE ADMINISTRATIVA DO ESTADO DE MINAS GERAIS – RODOVIA JOÃO PAULO II, 4143
PRÉDIO MINAS, 2º ANDAR – (PROTOCOLO SIGED/SIPRO)
BAIRRO SERRA VERDE – BELO HORIZONTE – MINAS GERAIS
CEP: 31630-900

REF.: COMUNICAÇÃO DE IMPOSSIBILIDADE DE REALIZAÇÃO DA COLETA DO PMQQS NOS PUNTO DE MONITORAMENTO DO ESTUÁRIO DO RIO ITAÚNAS (EIT 01 E EIT 02) NA CAMPANHA DE JUNHO/2019

Prezadas,

A **FUNDAÇÃO RENOVA** ("FUNDAÇÃO"), vem, respeitosamente, comunicar da impossibilidade de realizar a coleta regular do PMQQS nos pontos do estuário do Rio Itaúnas (EIT 01 e EIT 02) na campanha de junho/2019 – campanha 23.

Em dezembro de 2018, motivado por questões de logística, qualidade das coletas, e principalmente por questões de segurança, as coletas do PMQQS na

Zona Costeira (mar e estuário) passou a ser executada por duas equipes sincronizadas, uma percorrendo o trecho pelo mar fazendo as coletas marinhas, e outra, responsável pelos estuários, percorrendo o trecho por terra.

No momento da definição da área de atuação das duas equipes, ficou estabelecido que a equipe do mar continuaria fazendo as coletas no rio Cricaré, em Conceição da Barra/ES (ECR 01 e ECR 02) e no estuário do rio Caravelas, em Caravelas/BA (ERC 02), pois são pontos de desembarque de amostras e o porte do rio permite que a embarcação adentre ao estuário.

O estuário do rio Itaúnas encontra-se dentro da área do Parque Estadual de Itaúnas, sem estrada que dê acesso aos pontos de coleta, ou local próximo que permita descer a embarcação para se deslocar até os pontos. A vila de Itaúnas está a aproximadamente 14 km à norte do estuário, e o trecho da Vila ao estuário não é navegável em toda extensão devido à baixa profundidade. O estuário do rio Itaúnas apresenta condição contante, relativamente favorável ao acesso via mar, e desde o início do PMQQS sempre foi possível adentrar este estuário para realizar as coletas. Diante deste cenário, ficou definido também que a equipe do mar continuaria fazendo as coletas no estuário do rio Itaúnas (EIT 01 e EIT 02).

Ocorre que na 23ª campanha, realizada em junho de 2019, a equipe do mar se deparou com a barra do estuário fechada, impossibilitando o acesso e, conseqüentemente, as coletas dos pontos EIT 01 e EIT 02 não foram realizadas.

Ressaltamos que tal situação nunca foi observada em quase dois anos de monitoramento mensal, o que sugere ser uma situação atípica e não duradoura. De qualquer forma a Fundação está buscando alternativas para que, caso a barra permaneça fechada na próxima campanha, as coletas não sejam comprometidas.

Figura 1: Macrolocalização do estuário do rio Itaúnas






Figura 2: Identificação dos pontos de coleta no estuário do rio Itaúnas



Sendo o que cumpria para o momento, a FUNDAÇÃO RENOVA se mantém à disposição para prestar quaisquer esclarecimentos adicionais que se fizerem necessários.

Renovando nossos protestos de estima e consideração, subscrevemos a presente.

Atenciosamente,



FUNDAÇÃO RENOVA
JULIANA NOVAES CARVALHO BEDOYA
LÍDER DE PROGRAMAS SOCIOAMBIENTAIS