

FR.2023.0006

Nº IBAMA: 02001.001577/2016-20 (CIF)

Nº IBAMA: 02001.004140/2016-48 (CTSHQA)

Belo Horizonte, 03 de janeiro de 2023.

Ao

COMITÊ INTERFEDERATIVO – CIF

A/C: PRESIDENTE DO COMITÊ INTERFEDERATIVO

SCEN Trecho 2, Edifício Sede do Ibama, Caixa Postal nº 09566, Brasília/DF

CEP: 70818-900

CÂMARA TÉCNICA DE SEGURANÇA HÍDRICA E QUALIDADE DA ÁGUA – CTSHQA

A/C: ALESSANDRA JARDIM DE SOUZA

COORDENADORA DA CÂMARA TÉCNICA DE SEGURANÇA HÍDRICA E QUALIDADE DA ÁGUA

DIRETORA DE GESTÃO DA BACIA DO RIO DOCE – SEMAD

Cidade Administrativa do Estado de Minas Gerais - Rodovia João Paulo II, 4143

Prédio Minas, 2º andar.

Bairro Serra Verde - Belo Horizonte - Minas Gerais

Cep: 31630-900

REF.: *Apresentação do cronograma das amostras manuais do Programa de Monitoramento Quali-Quantitativo Sistemático (PMQQS) – Deliberação CIF nº 99 de 23 de agosto de 2017.*

Prezados,

A FUNDAÇÃO RENOVA (“FUNDAÇÃO”) vem, respeitosamente, por seu representante legal abaixo assinado, no âmbito da Deliberação CIF nº 99, apresentar o que segue.

Como se sabe, o item 3 da referida deliberação estabelece que a Fundação deverá apresentar ao Grupo de Acompanhamento do PMQQS, previamente, o cronograma e a programação das coletas mensais previstas no PMQQS.

Sendo assim, em atendimento a este item, a Fundação vem apresentar o cronograma de coletas de amostragem referente aos meses de fevereiro, março e abril de 2023 (Anexo I).

Sendo o que cumpria para o momento, a FUNDAÇÃO se mantém à disposição para prestar quaisquer esclarecimentos adicionais que se fizerem necessários.

^{DS}
BGM


Renovando nossos protestos de estima e consideração, subscrevemos a presente.


Atenciosamente,


DocuSigned by:
Brigida Gusso Maioli
C5D912FBA7C7408

FUNDAÇÃO RENOVA
BRÍGIDA GUSSO MAIOLI
COORDENADORA DO PROGRAMA DE MONITORAMENTO HÍDRICO

ANEXO I- CRONOGRAMAS FEVEREIRO, MARÇO E ABRIL DE 2023

		Cronograma das coletas dos pontos de monitoramento do Programa de Monitoramento Quali Quantitativo Sistemático de Água e Sedimento (PMQQS)				
Mês de referência: Fevereiro de 2023						03/01/23
			Quarta	Quinta	Sexta	Sábado
			1	2	3	4
Domingo	Segunda	Terça	Quarta	Quinta	Sexta	Sábado
5	6	7	8	9	10	11
	Mob dia 1 (Mariana)	RPC 02 RVD 03 RVD 04 RGN 01	RGN 02M RGN 04 RGN 06	RGN 07M RGN 08	RCA 01 RCA 02 RCA 04	Desmob (1)
	Mob (2)	UHE BAG RDO 07	RDO 08 RSG 01	RDO 09 RCR 01	RDO 09J Desmob (2)	
	Mob (3)	ZCS 08 ZCS 07 ZCS 01 ZCS 02	ZCS 03 ZCS 04 ZCS 05 ZCS 06 ZCN 01	ZCN 02 ZCN 03 ZCN 04	ZCN 06 ZCN 05 ECR 01R ECR 02	Desmob (3)
	Mob (4)	EPA 01R EPA 02R	ERR 01R ERR 02 ERD 01R	ERI 01 ERI 02R EBN 01R EBN 02R	EIT 01 EIT 02R	Desmob (4)
12	13	14	15	16	17	18
	Mob (1)	RCA 05J RPG 01 RDO 01J	UHE CAN RDO 02J	RDO 03 RMA 01J	Desmob (1)	
	Mob (2)	RDO 10 UHE AIM	RMH 01 RDO 11	RGU 01 RGU 02	UHE MAS RDO 12	RDO 14 Desmob (2)
	Mob (5)	LLM 01 LLM 02 LLM 03R	LNV 01 LNV 02R LNV 03R	LJP 01 LJP 02R LJP 03	LAO 01R LAL 01 Desmob (5)	
19	20	21	22	23	24	25
Feriado Carnaval	Feriado Carnaval	Feriado Carnaval	Mob (Ipatinga)	RDO 04 RPC 03J	RDO 05 RSA 01 RSA 01M	RDO 06
			Mob (2)	RDO 15	RDO 16	
			Mob (5)			LMN 01 LMN 02R
26	27	28				
Desmob (1)	Folga (1)					
Desmob (2)	Folga (2)					
Desmob (5)	Folga (5)					
Equipe 1 - Pontos de rios entre Mariana a Governador Valadares (UHE Baguari) - Ronny e Carlos Equipe 2 - Pontos de rios G.Valadares (UHE Baguari) à Regência (foz rio Doce) - Simão e Abel Equipe 3 - Pontos da Zona Costeira e Estuarina do Espírito Santo - André e Caio Equipe 4 - Estuarina do Espírito Santo - Hermes e Lauro Equipe 5 - Pontos de Lagos em Linhares - Hermes e Lauro						
Resumo						
Trecho	Total de Pontos	Coletados	a Coletar	Não Coletados	Status	
1 e 2	26	0	0	0	0%	
3 e 4	17	0	0	0	0%	
Lagoas	13	0	0	0	0%	
Estuário	13	0	0	0	0%	
Zona Costeira	14	0	0	0	0%	
Total	83	0	0	0	0%	

		Cronograma das coletas dos pontos de monitoramento do Programa de Monitoramento Quali Quantitativo Sistemático de Água e Sedimento (PMQQS)				
Mês de referência: Março de 2023						03/01/23
			Quarta	Quinta	Sexta	Sábado
			1	2	3	4
Domingo	Segunda	Terça	Quarta	Quinta	Sexta	Sábado
5	6	7	8	9	10	11
	Mob dia 1 (Mariana)	RPC 02 RVD 03 RVD 04 RGN 01	RGN 02M RGN 04 RGN 06	RGN 07M RGN 08	RCA 01 RCA 02 RCA 04	Desmob (1)
	Mob (2)	UHE BAG RDO 07	RDO 08 RSG 01	RDO 09 RCR 01	RDO 09J Desmob (2)	
	Mob (3)	ZCS 08 ZCS 07 ZCS 01 ZCS 02	ZCS 03 ZCS 04 ZCS 05 ZCS 06 ZCN 01	ZCN 02 ZCN 03 ZCN 04	ZCN 06 ZCN 05 ECR 01R ECR 02	Desmob (3)
	Mob (4)	EPA 01R EPA 02R	ERR 01R ERR 02 ERD 01R	ERI 01 ERI 02R EBN 01R EBN 02R	EIT 01 EIT 02R	Desmob (4)
12	13	14	15	16	17	18
	Mob (1)	RCA 05J RPG 01 RDO 01J	UHE CAN RDO 02J	RDO 03 RMA 01J	Desmob (1)	
	Mob (2)	RDO 10 UHE AIM	RMH 01 RDO 11	RGU 01 RGU 02	UHE MAS RDO 12	RDO 14 Desmob (2)
	Mob (5)	LLM 01 LLM 02 LLM 03R	LNV 01 LNV 02R LNV 03R	LJP 01 LJP 02R LJP 03	LAO 01R LAL 01 Desmob (5)	
19	20	21	22	23	24	25
	Mob (ipatinga)	RDO 04 RPC 03J	RDO 05 RSA 01 RSA 01M	RDO 06	Desmob (1)	
	Mob (2)	RDO 15	RDO 16		Desmob (2)	
	Mob (5)			LMN 01 LMN 02R	Desmob (5)	
26	27	28	29	30	31	
Equipe 1 - Pontos de rios entre Mariana a Governador Valadares (UHE Baguari) - Ronny e Carlos Equipe 2 - Pontos de rios G.Valadares (UHE Baguari) à Regência (foz rio Doce) - Simão e Abel Equipe 3 - Pontos da Zona Costeira e Estuarina do Espírito Santo - André e Wellington (Férias Caio) Equipe 4 - Estuarina do Espírito Santo - Hermes e Lauro Equipe 5 - Pontos de Lagos em Linhares - Hermes e Lauro						
Resumo						
Trecho	Total de Pontos	Coletados	a Coletar	Não Coletados	Status	
1 e 2	26	0	0	0	0%	
3 e 4	17	0	0	0	0%	
Lagoas	13	0	0	0	0%	
Estuário	13	0	0	0	0%	
Zona Costeira	14	0	0	0	0%	
Total	83	0	0	0	0%	

		Cronograma das coletas dos pontos de monitoramento do Programa de Monitoramento Quali Quantitativo Sistemático de Água e Sedimento (PMQQS)				
Mês de referência: Abril de 2023						03/01/23
	Segunda	Terça	Quarta	Quinta	Sexta	Sábado
						1
Domingo	Segunda	Terça	Quarta	Quinta	Sexta	Sábado
2	3	4	5	6	7	8
	Mob dia 1 (Mariana)	RPC 02 RVD 03 RVD 04 RGN 01	RGN 02M RGN 04 RGN 06	RGN 07M RGN 08	Desmob (1)	
	Mob (2)	UHE BAG RDO 07	RDO 08 RSG 01	RDO 09 RCR 01	RDO 09J Desmob (2)	
	Mob (3)	ZCS 08 ZCS 07 ZCS 01 ZCS 02	ZCS 03 ZCS 04 ZCS 05 ZCS 06 ZCN 01	ZCN 02 ZCN 03 ZCN 04	ZCN 06 ZCN 05 ECR 01R ECR 02	Desmob (3)
	Mob (4)	EPA 01R EPA 02R	ERR 01R ERR 02 ERD 01R	ERI 01 ERI 02R EBN 01R EBN 02R	EIT 01 EIT 02R	Desmob (4)
9	10	11	12	13	14	15
	Mob (1)	RCA 01 RCA 02 RCA 04	RCA 05J RPG 01 RDO 01J	UHE CAN RDO 02J	RDO 03 RMA 01J	Desmob (1)
	Mob (2)	RDO 10 UHE AIM	RMH 01 RDO 11	RGU 01 RGU 02	UHE MAS RDO 12	Desmob (2)
	Mob (5)	LLM 01 LLM 02 LLM 03R	LNV 01 LNV 02R LNV 03R	LJP 01 LJP 02R LJP 03	LAO 01R LAL 01 Desmob (5)	
16	17	18	19	20	21	22
	Mob (ipatinga)	RDO 04 RPC 03J	RDO 05 RSA 01 RSA 01M	RDO 06	Desmob (1)	
	Mob (2)	RDO 14	RDO 15	RDO 16		Desmob (2)
	Mob (5)			LMN 01 LMN 02R	Desmob (5)	
23	24	25	26	27	28	29
30						
Equipe 1 - Pontos de rios entre Mariana a Governador Valadares (UHE Baguari) - Ronny + Extra (Féris Carlos)						
Equipe 2 - Pontos de rios G.Valadares (UHE Baguari) à Regência (foz rio Doce) - Simão e Abel						
Equipe 3 - Pontos da Zona Costeira e Estuarina do Espírito Santo - André e Caio						
Equipe 4 - Estuarina do Espírito Santo - Hermes e Lauro						
Equipe 5 - Pontos de Lagos em Linhares - Hermes e Lauro						
Resumo						
Trecho	Total de Pontos	Coletados	a Coletar	Não Coletados	Status	
1 e 2	26	0	0	0	0%	
3 e 4	17	0	0	0	0%	
Lagoas	13	0	0	0	0%	
Estuário	13	0	0	0	0%	
Zona Costeira	14	0	0	0	0%	
Total	83	0	0	0	0%	