

FR.2022.0524

Nº IBAMA: 02001.001577/2016-20 (CIF)

Nº IBAMA: 02001.004140/2016-48 (CTSHQA)

Belo Horizonte, 01 de abril de 2022.

Ao

COMITÊ INTERFEDERATIVO – CIF

A/C: PRESIDENTE DO COMITÊ INTERFEDERATIVO

SCEN Trecho 2, Edifício Sede do Ibama, Caixa Postal nº 09566, Brasília/DF

CEP: 70818-900

**CÂMARA TÉCNICA DE SEGURANÇA HÍDRICA E QUALIDADE DA ÁGUA –
CTSHQA**

A/C: ALESSANDRA JARDIM DE SOUZA

COORDENADORA DA CÂMARA TÉCNICA DE SEGURANÇA HÍDRICA E QUALIDADE DA
ÁGUA

DIRETORIA DE GESTÃO DA BACIA DO RIO DOCE - SEMAD

Cidade Administrativa do Estado de Minas Gerais - Rodovia João Paulo II, 4143

Prédio Minas, 2º andar.

Bairro Serra Verde - Belo Horizonte - Minas Gerais

Cep: 31630-900

REF.: *Apresentação do cronograma das amostras manuais do Programa de Monitoramento Quali-Quantitativo Sistemático (PMQQS) – Deliberação CIF nº 99 de 23 de agosto de 2017.*

Prezados,

A FUNDAÇÃO RENOVA (“FUNDAÇÃO”) vem, respeitosamente, por seu representante legal abaixo assinado, no âmbito da Deliberação CIF nº 99, apresentar o que segue.

Como se sabe, o item 3 da referida deliberação estabelece que a Fundação deverá apresentar ao Grupo de Acompanhamento do PMQQS, previamente, o cronograma e a programação das coletas mensais previstas no PMQQS.

Sendo assim, em atendimento a este item, a Fundação vem apresentar o cronograma de coletas de amostragem referente aos meses de maio, junho e julho/2022 (Anexo I).

^{DS}
BGM

Sendo o que cumpria para o momento, a FUNDAÇÃO se mantém à disposição para prestar quaisquer esclarecimentos adicionais que se fizerem necessários.


Renovando nossos protestos de estima e consideração, subscrevemos a presente.


Atenciosamente,

DocuSigned by:
Brigida Gusso Maioli
FUNDAÇÃO RENOVA

BRÍGIDA GUSSO MAIOLI
COORDENADORA DO PROGRAMA DE MONITORAMENTO HÍDRICO


ANEXO I – CRONOGRAMAS MAIO, JUNHO E JULHO/22

		Cronograma das coletas dos pontos de monitoramento do Programa de Monitoramento Quali Quantitativo Sistemático de Água e Sedimento (PMQQS)					
Mês de referência: Maio de 2022						01/04/22	
Domingo	Segunda	Terça	Quarta	Quinta	Sexta	Sábado	
1	2	3	4	5	6	7	
	Mob dia 1 (1)	Mob dia 2 (1)	RPC 02	RGN 02M	RGN 07M	Desmob (3)	
			RVD 03	RGN 04	RGN 08		
			RVD 04	RGN 06	RCA 01		
			RGN 01				
	Mob (2)	UHE BAG	RDO 08	RCR 01	Desmob (2)		
		RDO 07	RSG 01				
	Mob (3)	ZCS 08	ZCS 03	ZCN 02	ZCN 06		
		ZCS 07	ZCS 04	ZCN 03	ZCN 05		
		ZCS 01	ZCS 05	ZCN 04	ECR 01R		
		ZCS 02	ZCS 06		ECR 02		
			ZCN 01				
	Mob (4)	EPA 01R	ERR 01R	ERI 01	EIT 01	Desmob (4)	
		EPA 02R	ERR 02	ERI 02R	EIT 02R		
			ERD 01R	EBN 01R			
				EBN 02R			
8	9	10	11	12	13	14	
	RCA 02	RCA 05J	UHE CAN	RDO 03	RMA 01J		
	RCA 04	RPG 01	RDO 02J				
		RDO 01J					
	Mob (2)	RDO 09	RDO 10	UHE AIM	Desmob (2)		
		RDO 09J					
	Mob (5)	LLM 01			LAO 01R		
		LLM 02			LAL 01		
		LLM 03R			Desmob (5)		
15	16	17	18	19	20		21
	Mob (ipatinga)	RDO 04	RDO 05	RDO 06	Desmob (1)		
		RPC 03J	RSA 01				
			RSA 01M				
	Mob (2)	RMH 01	RGU 01	UHE MAS	RDO 14		
		RDO 11	RGU 02	RDO 12	Desmob (2)		
	Mob (5)	LNV 01	LJP 01	LMN 01	Desmob (5)		
		LNV 02R	LJP 02R	LMN 02R			
		LNV 03R	LJP 03				
22	23	24	25	26	27	28	
	Mob (2)	RDO 16	Desmob (2)				
	RDO 15						
29	30	31					
Equipe 1 - Pontos de rios entre Mariana a Governador Valadares (UHE Baguari) - Ricardo e Carlos Equipe 2 - Pontos de rios G.Valadares (UHE Baguari) à Regência (foz rio Doce) - Simão e Ronny Equipe 3 - Pontos da Zona Costeira e Estuarina do Espírito Santo - André e Wellington Equipe 4 - Estuarina do Espírito Santo - Hermes e Abel Equipe 5 - Pontos de Lagos em Linhares - Hermes e Abel							
Resumo							
Trecho	Total de Pontos	Coletados	a Coletar	Não Coletados	Status		
1 e 2	26	0	0	0	0%		
3 e 4	17	0	0	0	0%		
Lagoas	13	0	0	0	0%		
Estuário	13	0	0	0	0%		
Zona Costeira	14	0	0	0	0%		
Total	83	0	0	0	0%		

		Cronograma das coletas dos pontos de monitoramento do Programa de Monitoramento Quali Quantitativo Sistemático de Água e Sedimento (PMQQS)						
Mês de referência: Junho de 2022						01/04/22		
Domingo	Segunda	Terça	Quarta	Quinta	Sexta	Sábado		
			1	2	3	4		
5	6	7	8	9	10	11		
	Mob dia 1 (1)	Mob dia 2 (1)	RPC 02 RVD 03 RVD 04 RGN 01	RGN 02M RGN 04 RGN 06	RGN 07M RGN 08 RCA 01	Desmob (3)		
	Mob (2)	UHE BAG RDO 07	RDO 08 RSG 01	RDO 09 RCR 01	RDO 09J			
	Mob (3)	ZCS 08 ZCS 07 ZCS 01 ZCS 02	ZCS 03 ZCS 04 ZCS 05 ZCS 06 ZCN 01	ZCN 02 ZCN 03 ZCN 04	ZCN 06 ZCN 05 ECR 01R ECR 02			
	Mob (4)	EPA 01R EPA 02R	ERR 01R ERR 02 ERD 01R	ERI 01 ERI 02R EBN 01R EBN 02R	EIT 01 EIT 02R		Desmob (4)	
12	13	14	15	16	17		18	
	RCA 02 RCA 04	RCA 05J RPG 01 RDO 01J	UHE CAN RDO 02J	RDO 03	RMA 01J			
	RDO 10 UHE AIM	RMH 01 RDO 11	RGU 01 RGU 02	UHE MAS RDO 12	RDO 14			
	Mob (5)	LLM 01 LLM 02 LLM 03R			LAO 01R LAL 01 Desmob (5)			
19	20	21	22	23	24			25
	Mob (ipatinga)	RDO 04 RPC 03J	RDO 05 RSA 01 RSA 01M	RDO 06	Desmob (1)			Mob (2)
	RDO 15	RDO 16		Desmob (2)				
	Mob (5)	LNV 01 LNV 02R LNV 03R	LJP 01 LJP 02R LJP 03	LMN 01 LMN 02R	Desmob (5)			
26	27	28	29	30				
Equipe 1 - Pontos de rios entre Mariana a Governador Valadares (UHE Baguari) - Ricardo e Carlos								
Equipe 2 - Pontos de rios G.Valadares (UHE Baguari) à Regência (foz rio Doce) - Simão e Ronny								
Equipe 3 - Pontos da Zona Costeira e Estuarina do Espírito Santo - André e Wellington								
Equipe 4 - Estuarina do Espírito Santo - Hermes e Abel								
Equipe 5 - Pontos de Lagos em Linhares - Hermes e Abel								
Resumo								
Trecho	Total de Pontos	Coletados	a Coletar	Não Coletados	Status			
1 e 2	26	0	0	0	0%			
3 e 4	17	0	0	0	0%			
Lagoas	13	0	0	0	0%			
Estuário	13	0	0	0	0%			
Zona Costeira	14	0	0	0	0%			
Total	83	0	0	0	0%			

DocuSigned by:

 Brigida Gusso Maidi
 C5D97BFBA7C7408...

		Cronograma das coletas dos pontos de monitoramento do Programa de Monitoramento Quali Quantitativo Sistemático de Água e Sedimento (PMQQS)					01/04/22	
Mês de referência: Julho de 2022	Domingo	Segunda	Terça	Quarta	Quinta	Sexta	Sábado	
						1	2	
3	4	5	6	7	8		9	
	Mob (1)	RPC 02 RVD 03 RVD 04	RGN 01 RGN 02M RGN 04	RGN 06 RGN 07M RGN 08	RCA 01 RCA 02 Desmob (1)		Desmob 2) Desmob (3)	
	Mob (2)	UHE BAG	RDO 07 RDO 08	RSG 01 RDO 09	RSR 01 RDO 09J			
	Mob (3)	ZCS 08 ZCS 07 ZCS 01 ZCS 02	ZCS 03 ZCS 04 ZCS 05 ZCS 06 ZCN 01	ZCN 02 ZCN 03 ZCN 04	ZCN 06 ZCN 05 ECR 01R ECR 02			
	Mob (4)	EPA 01R EPA 02R	ERR 01R ERR 02 ERD 01R	ERI 01 ERI 02R EBN 01R EBN 02R	EIT 01 EIT 02R			
10	11	12	13	14	15	16		
	Mob (1)	RCA 01 RCA 02	RCA 04 RCA 05J	RPG 01 RDO 01J	UHE CAN RDO 02J	RDO 03 RMA 01J Desmob (1)		
	Mob (2)	RDO 10	UHE AIM	RMH 01 RDO 11	RGU 01 RGU 02	Desmob (2)		
	Mob (4)	LLM 01 LLM 02 LLM 03R				Desmob (4)		
17	18	19	20	21	22	23		
	Mob (Ipatinga)	RDO 04 RPC 03J	RDO 05 RSA 01 RSA 01M	RDO 06	Desmob (1)	Desmob (2)		
	Mob (2)	UHE MAS	RDO 12	RDO 14	RDO 15 RDO 16			
	Mob (5)	LNV 01 LNV 02R LNV 03R	LJP 01 LJP 02R LJP 03	LMN 01 LMN 02R	LAO 01R LAL 01 Desmob (5)			
24	25	26	27	28	29		30	
Equipe 1 - Pontos de rios entre Mariana a Governador Valadares (UHE Baguari) - Ricardo e Carlos Equipe 2 - Pontos de rios G.Valadares (UHE Baguari) à Regência (foz rio Doce) - Simão e Ronny Equipe 3 - Pontos da Zona Costeira e Estuarina do Espírito Santo - André e Wellington Equipe 4 - Estuarina do Espírito Santo - Hermes e Abel Equipe 5 - Pontos de Lagos em Linhares - Hermes e Abel								
Resumo								
Trecho	Total de Pontos	Coletados	a Coletar	Não Coletados	Status			
1 e 2	26	0	0	0	0%			
3 e 4	17	0	0	0	0%			
Lagoas	13	0	0	0	0%			
Estuário	13	0	0	0	0%			
Zona Costeira	14	0	0	0	0%			
Total	83	0	0	0	0%			

DocuSigned by:

Brigida Gusso Maidi

C5D97BFBA7C7408...