

FR.2021.2069

Nº IBAMA: 02001.001577/2016-20 (CIF)

Nº IBAMA: 02001.004140/2016-48 (CTSHQA)

Belo Horizonte, 28 de dezembro de 2021.

Ao

COMITÊ INTERFEDERATIVO – CIF

A/C: PRESIDENTE DO COMITÊ INTERFEDERATIVO

SCEN Trecho 2, Edifício Sede do Ibama, Caixa Postal nº 09566, Brasília/DF

CEP: 70818-900

**CÂMARA TÉCNICA DE SEGURANÇA HÍDRICA E QUALIDADE DA ÁGUA –
CTSHQA**

A/C: ALESSANDRA JARDIM DE SOUZA

COORDENADORA DA CÂMARA TÉCNICA DE SEGURANÇA HÍDRICA E QUALIDADE DA
ÁGUA

DIRETORIA DE GESTÃO DA BACIA DO RIO DOCE - SEMAD

Cidade Administrativa do Estado de Minas Gerais - Rodovia João Paulo II, 4143

Prédio Minas, 2º andar.

Bairro Serra Verde - Belo Horizonte - Minas Gerais

Cep: 31630-900

REF.: *Apresentação do cronograma das amostras manuais do Programa de Monitoramento Quali-Quantitativo Sistemático (PMQQS) – Deliberação CIF nº 99 de 23 de agosto de 2017.*

Prezados,

A FUNDAÇÃO RENOVA (“FUNDAÇÃO”) vem, respeitosamente, por seu representante legal abaixo assinado, no âmbito da Deliberação CIF nº 99, apresentar o que segue.

Como se sabe, o item 3 da referida deliberação estabelece que a Fundação deverá apresentar ao Grupo de Acompanhamento do PMQQS, previamente, o cronograma e a programação das coletas mensais previstas no PMQQS.

Sendo assim, em atendimento a este item, a Fundação vem apresentar o cronograma de coletas de amostragem referente aos meses de fevereiro, março e abril/2022 (*Cronograma-PMQQS-Fev_Mar_Abr*) (Anexo I).

Sendo o que cumpria para o momento, a FUNDAÇÃO se mantém à disposição para prestar quaisquer esclarecimentos adicionais que se fizerem necessários.

Renovando nossos protestos de estima e consideração, subscrevemos a presente.

Atenciosamente,


DocuSigned by:
Brígida Maioli
C5D97BFBA7C7408...


FUNDAÇÃO RENOVA


BRÍGIDA GUSSO MAIOLI

COORDENADORA DO PROGRAMA DE MONITORAMENTO HÍDRICO

ANEXO I – CRONOGRAMAS FEVEREIRO, MARÇO E ABRIL/22

 FUNDAÇÃO renova		Cronograma das coletas dos pontos de monitoramento do Programa de Monitoramento Quali Quantitativo Sistemático de Água e Sedimento (PMQQS)						
Mês de referência: fevereiro de 2022						28/12/21		
Domingo	Segunda	Terça	Quarta	Quinta	Sexta	Sábado		
		1	2	3	4	5		
6	7	8	9	10	11	12		
	Mob dia 1 (1)	Mob dia 2 (1)	RPC 02 RVD 03 RVD 04 RGN 01	RGN 02M RGN 04 RGN 06	RGN 07M RGN 08 RCA 01	Desmob (3)		
	Mob (2)	UHE BAG RDO 07	RDO 08 RSG 01	RDO 09 RCR 01	RDO 09J RDO 10			
	Mob (3)	ZCS 08 ZCS 07 ZCS 01 ZCS 02	ZCS 03 ZCS 04 ZCS 05 ZCS 06 ZCN 01	ZCN 02 ZCN 03 ZCN 04	ZCN 06 ZCN 05 ECR 01R ECR 02			
	Mob (4)	EPA 01R EPA 02R	ERR 01R ERR 02 ERD 01R	ERI 01 ERI 02R EBN 01R EBN 02R	EIT 01 EIT 02R			
13	14	15	16	17	18		19	
	RCA 02 RCA 04	RCA 05J RPG 01 RDO 01J	RPG 01 RDO 01J	UHE CAN RDO 02J	RDO 03 RMA 01J			
	Mob (2)	RMH 01 UHE AIM	RDO 11 RGU 01 RGU 02	UHE MAS RDO 12	RDO 14			
	Mob (5)	LLM 01 LLM 02 LLM 03R			LAL 01 LAO 01R Desmob (5)			
20	21	22	23	24	25			26
	Mob (Ipatinga)	RDO 04 RPC 03J	RDO 05 RSA 01 RSA 01M	RDO 06	Desmob (1)			
	Mob (2)	RDO 15	RDO 16	Desmob (2)				
	Mob (5)	LNV 01 LNV 02R LNV 03R	LJP 01 LJP 02R LJP 03	LMN 01 LMN 02R Desmob (5)				
27	28							
Equipe 1 - Pontos de rios entre Mariana a Governador Valadares (UHE Baguari) - Bruno e Ricardo Equipe 2 - Pontos de rios G.Valadares (UHE Baguari) à Regência (foz rio Doce) - Simão e Abel Equipe 3 - Pontos da Zona Costeira e Estuarina do Espírito Santo - Naydion e André Equipe 4 - Estuarina do Espírito Santo - Hermes e Wellington Equipe 5 - Pontos de Lagos em Linhares - Hermes e Wellington								

 FUNDAÇÃO renova		Cronograma das coletas dos pontos de monitoramento do Programa de Monitoramento Quali Quantitativo Sistemático de Água e Sedimento (PMQQS)						
Mês de referência: março de 2022						28/12/21		
Domingo	Segunda	Terça	Quarta	Quinta	Sexta	Sábado		
		1	2	3	4	5		
6	7	8	9	10	11	12		
	Mob dia 1 (1)	Mob dia 2 (1)	RPC 02 RVD 03 RVD 04 RGN 01	RGN 02M RGN 04 RGN 06	RGN 07M RGN 08 RCA 01	Desmob (3)		
	Mob (2)	UHE BAG RDO 07	RDO 08 RSG 01	RDO 09 RCR 01	RDO 09J RDO 10			
	Mob (3)	ZCS 08 ZCS 07 ZCS 01 ZCS 02	ZCS 03 ZCS 04 ZCS 05 ZCS 06 ZCN 01	ZCN 02 ZCN 03 ZCN 04	ZCN 06 ZCN 05 ECR 01R ECR 02			
	Mob (4)	EPA 01R EPA 02R	ERR 01R ERR 02 ERD 01R	ERI 01 ERI 02R EBN 01R EBN 02R	EIT 01 EIT 02R		Desmob (4)	
13	14	15	16	17	18		19	
	RCA 02 RCA 04	RCA 05J RPG 01 RDO 01J RMH 01 UHE AIM	UHE CAN RDO 02J RDO 11 RGU 01 RGU 02	RDO 03 UHE MAS RDO 12	RMA 01J RDO 14 RBN 01 (2)			
	Mob (5)	LLM 01 LLM 02 LLM 03R			LAO 01R LAL 01 Desmob (5)			
20	21	22	23	24	25			26
	Mob (ipatinga)	RDO 04 RPC 03J	RDO 05 RSA 01 RSA 01M	RDO 06	Desmob (1)			
	Mob (2)	RDO 15	RDO 16		Desmob (2)			
	Mob (5)	LNV 01 LNV 02R LNV 03R	LJP 01 LJP 02R LJP 03	LMN 01 LMN 02R	Desmob (5)			
27	28	29	30	31				
Equipe 1 - Pontos de rios entre Mariana a Governador Valadares (UHE Baguari) - Bruno e Ricardo								
Equipe 2 - Pontos de rios G.Valadares (UHE Baguari) à Regência (foz rio Doce) - Simão e Abel								
Equipe 3 - Pontos da Zona Costeira e Estuarina do Espírito Santo - Naydion e André								
Equipe 4 - Estuarina do Espírito Santo - Hermes e Wellington								
Equipe 5 - Pontos de Lagos em Linhares - Hermes e Wellington								

 FUNDAÇÃO renova		Cronograma das coletas dos pontos de monitoramento do Programa de Monitoramento Quali Quantitativo Sistemático de Água e Sedimento (PMQQS)					28/12/21
Mês de referência: abril de 2022							
Domingo	Segunda	Terça	Quarta	Quinta	Sexta	Sábado	
					1	2	
3	4	5	6	7	8	9	
	Mob dia 1 (1)	Mob dia 2 (1)	RPC 02 RVD 03 RVD 04	RGN 01 RGN 02M RGN 04	RGN 06 RGN 07M RGN 08	RCA 01 RCA 02 RCR 01 RDO 09J Desmob (3)	
	Mob (2)	Mob (2)	UHE BAG	RDO 07 RDO 08	RSG 01 RDO 09		
	Mob (3)	ZCS 08 ZCS 07 ZCS 01 ZCS 02	ZCS 03 ZCS 04 ZCS 05 ZCS 06 ZCN 01	ZCN 02 ZCN 03 ZCN 04	ZCN 06 ZCN 05 ECR 01R ECR 02		
	Mob (4)	EPA 01R EPA 02R	ERR 01R ERR 02 ERD 01R	ERI 01 ERI 02R EBN 01R EBN 02R	EIT 01 EIT 02R		
10	11	12	13	14	15	16	
	RCA 04 RCA 05J RDO 10	RPG 01 RDO 01J UHE AIM	UHE CAN RDO 02J RMH 01 RDO 11	RDO 03 RGU 01 RGU 02 Desmob (5)			
	LLM 01 LLM 02 LLM 03R						
17	18	19	20	21	22	23	
	RMA 01J	RDO 04 RPC 03J	RDO 05 RSA 01 RSA 01M	RDO 06	Desmob (1)		
	UHE MAS	RDO 12	RDO 14	RDO 15	RDO 16	Desmob (2)	
	Mob(5)	LNV 01 LNV 02R LNV 03R	LJP 01 LJP 02R LJP 03	LMN 01 LMN 02R	LAO 01R LAL 01 Desmob (5)		
24	25	26	27	28	29	30	
Equipe 1 - Pontos de rios entre Mariana a Governador Valadares (UHE Baguari) - Bruno e Ricardo Equipe 2 - Pontos de rios G.Valadares (UHE Baguari) à Regência (foz rio Doce) - Simão e Abel Equipe 3 - Pontos da Zona Costeira e Estuarina do Espírito Santo - Naydion e André Equipe 4 - Estuarina do Espírito Santo - Hermes e Wellington Equipe 5 - Pontos de Lagos em Linhares - Hermes e Wellington							