

FR.2021.0493

Nº IBAMA: 02001.001577/2016-20 (CIF)

Nº IBAMA: 02001.004140/2016-48 (CTSHQA)

Belo Horizonte, 30 de março de 2021.

Ao

COMITÊ INTERFEDERATIVO – CIF

A/C: EDUARDO FORTUNATO BIM

PRESIDENTE DO COMITÊ INTERFEDERATIVO

SCEN Trecho 2, Edifício Sede do Ibama, Caixa Postal nº 09566, Brasília/DF

CEP: 70818-900

CÂMARA TÉCNICA DE SEGURANÇA HÍDRICA E QUALIDADE DA ÁGUA - CTSHQA

A/C: ALESSANDRA JARDIM DE SOUZA

COORDENADORA DA CÂMARA TÉCNICA DE SEGURANÇA HÍDRICA E QUALIDADE DA ÁGUA

DIRETORA DE GESTÃO DA BACIA DO RIO DOCE – SEMAD

Cidade Administrativa do Estado de Minas Gerais - Rodovia João Paulo II, 4143

Prédio Minas, 2º andar.

Bairro Serra Verde - Belo Horizonte - Minas Gerais




Cep: 31630-900

REF.: *Informe sobre pontos e matrizes da coleta manual não executados na campanha de março/2021 – Campanha 41*

Prezados,

A FUNDAÇÃO RENOVA (“FUNDAÇÃO”), vem, respeitosamente, por seu representante legal abaixo assinado informar que a campanha do PMQQS de março de 2021 (campanha 41) foi finalizada no dia 25/03/2021. Alguns pontos e/ou matrizes não puderam ser coletados conforme detalhamento a seguir:

Ponto	Situação	Justificativa	Tratativa
RCA 04	Ponto não coletado	Proprietário da área que dá acesso ao ponto não autorizou a entrada da equipe	A equipe do diálogo da FR foi acionada, e informaram que não tem tido sucesso nas negociações com este proprietário. Novos pontos de acesso estão sendo buscados na região.

		 <p>RCA 04 Camp 41 12/03/2021 16:48:25</p>	
RPC 03J	<p>Ponto não coletado</p>	<p>Acesso se dá em área da empresa Usiminas e, devido às restrições causadas pelo COVID, o acesso não foi liberado. Além disso, há uma árvore caída impedindo o acesso ao ponto.</p>	<p>A ponto focal da Usiminas foi acionada e a nos informou que na próxima campanha a árvore já seria removida do local e que, dependendo da situação do COVID, poderiam liberar o acesso.</p>
		 <p>RPC 03J Camp 41 17/03/2021 16:16:29</p>	
LAO 01R	<p>Ponto não coletado</p>	<p>Não havia ninguém na propriedade para autorizar a coleta, embora a atividade já estivesse liberada por parte do advogado que representa os proprietários da área</p>	<p>A coleta foi remarcada para a semana seguinte, mas devido as restrições causadas pelo COVID, o advogado solicitou que a atividade fosse reprogramada para posterior ao prazo de restrições impostas pelo Governo do Estado do Espírito Santo que vigora até o dia 04/04/2021</p>
		 <p>LAO 01 Camp. 41 12/03/2021 09:55:55</p>	

Conforme informado no Ofício FR.2020.0344, na campanha 40 o laboratório enfrentou problemas com as leituras de oxigênio dissolvido (OD) nos pontos de rios. Embora a manutenção das sondas tenha sido realizada, na campanha 41 este problema voltou a se repetir nos dois primeiros dias de coleta, comprometendo assim o registro de OD nos pontos RVD 03, RVD 04, RGN 01, RPC 02, RGN 02, RGN 04 e RGN 06.

O laboratório agendou para o dia 01/04/2021, treinamento para operação e manuseio da sonda ProDSS, da marca YSI, com seu fornecedor. A expectativa é que a campanha de abril (campanha 42) já seja toda realizada com os novos equipamentos, sanando em definitivo o problema das leituras do OD.

Sendo o que cumpria para o momento, a FUNDAÇÃO se mantém à disposição para prestar quaisquer esclarecimentos adicionais que se fizerem necessários.

Renovando nossos protestos de estima e consideração, subscrevemos a presente.

Atenciosamente,

DocuSigned by:
Brígida Maioli
C5D97BFBA7C7408...
FUNDAÇÃO RENOVA

BRÍGIDA GUSSO MAIOLI

COORDENADORA DO PROGRAMA DE MONITORAMENTO HÍDRICO