

SEQ5010-02/2017/GJU

Nº IBAMA: 02001.001577/2016-20 (CIF)

Nº IBAMA: 02001.004153/2016-17 (CT-Infra)

16/08/2017

Belo Horizonte, 14 de agosto de 2017.

Ao

COMITÊ INTERFEDERATIVO – CIF

A/C: SRA. SUELY MARA VAZ GUIMARÃES DE ARAÚJO

PRESIDENTE DO CIF E DO INSTITUTO BRASILEIRO DO MEIO AMBIENTE E DOS RECURSOS
NATURAIS RENOVÁVEIS – IBAMA

SCEN Trecho 2, Edifício Sede do Ibama, Caixa Postal nº 09566, Brasília/DF

CEP: 70818-900

À

**CÂMARA TÉCNICA DE RECONSTRUÇÃO E RECUPERAÇÃO DE INFRAESTRUTURA – CT-
INFRA**

A/C: SR. WESLEY CANTELMO

COORDENADOR DA CT-INFRA E SUPERINTENDENTE DE PLANEJAMENTO E APOIO AO
DESENVOLVIMENTO REGIONAL DA SECRETARIA DE ESTADO DE CIDADES E DE INTEGRAÇÃO
REGIONAL DE MINAS GERAIS – SECIR


Rodovia Papa João Paulo II, nº 4.001, Edifício Gerais, 14º andar, Serra Verde,
Belo Horizonte/MG

CEP: 31630-901

Ref.: Atendimento ao item 2 da Deliberação CIF nº 96, de 04 de agosto de 2017.

Prezados Senhores,

A **FUNDAÇÃO RENOVA** ("FUNDAÇÃO"), vem, tempestiva e respeitosamente, por seu representante legal abaixo assinado, em atendimento ao item 2 da Deliberação CIF nº 96, de 04 de agosto de 2017, no âmbito do qual o Comitê Interfederativo determinou o envio à CT-Infra, no prazo de 10 (dez) dias, do



"cronograma para a readequação do desenho de Bento Rodrigues, considerando a participação dos atingidos em todas as etapas do processo, com atendimento efetivo das considerações feitas pela população a ser atendida", apresentar sua proposta de cronograma de readequação do projeto urbanístico do reassentamento de Bento Rodrigues (Anexo 01 ao final deste documento).

A proposta ora apresentada tem como premissa fundamental a continuidade do processo participativo da comunidade de Bento Rodrigues para validação das readequações necessárias ao projeto para atendimento dos requisitos legais.

Cabe ressaltar que esta premissa pautou a elaboração do projeto até então, por meio da realização de 6 (seis) oficinas e 50 (cinquenta) reuniões para discussão do projeto com a Comissão e a comunidade que, em parceria com a assessoria técnica Caritas, teve aprovação por aclamação em 28 de janeiro de 2017, além de ter sido aprimorado com a incorporação de melhorias que foram definidas a partir de novas oficinas conduzidas pela assessoria técnica junto à comunidade entre os meses de fevereiro e março de 2017.

Conforme informado na última reunião da CT-Infra, realizada em 10 de agosto de 2017, a FUNDAÇÃO está trabalhando junto à comunidade para esclarecer as readequações que foram necessárias para, então, validar o cronograma apresentado neste documento. Em virtude disso, a FUNDAÇÃO reitera que, para se tornar viável, esse cronograma depende da avaliação da Comissão dos Impactados.

Para tanto, a FUNDAÇÃO deverá apresentar sua proposta de readequações para validação pela Comunidade na próxima reunião do Grupo de Trabalho, a ser



realizada em 16 de agosto de 2017, sendo certo que contamos com a participação e contribuição dos membros da CT-Infra na ocasião.

Por fim, cumpre destacar que o fluxo de atividades definido no presente documento reflete o compromisso de todos os envolvidos de trabalharmos juntos para obtenção das autorizações e licenciamentos urbanístico e ambiental necessários para início das obras o mais breve possível. Para tal, a FUNDAÇÃO envidará todos seus esforços para viabilizar o cronograma proposto, com o objetivo de iniciar as obras em 2017 e, conseqüentemente, viabilizar a conclusão das obras dentro do prazo previsto no TTAC, sempre em observância aos anseios da comunidade e aos requisitos e procedimentos legais.


Sendo o que cumpria para o momento, a FUNDAÇÃO se mantém à disposição para prestar quaisquer esclarecimentos adicionais que se fizerem necessários.

Renovando nossos protestos de estima e consideração, subscrevemos a presente.

Atenciosamente,

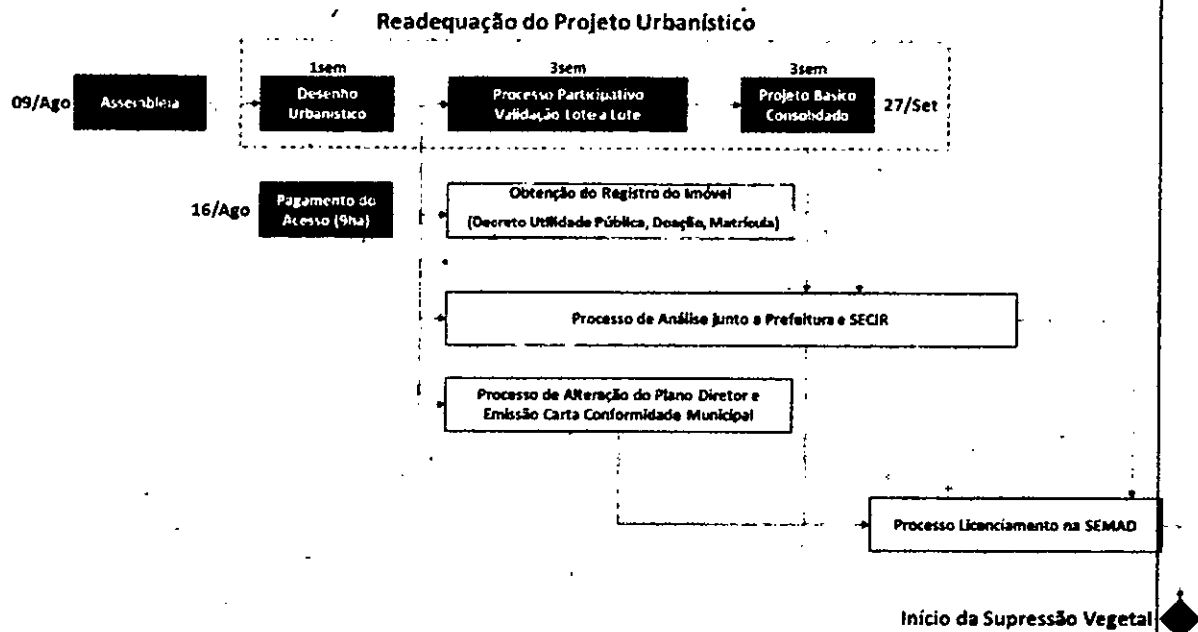


FUNDAÇÃO RENOVA
ÁLVARO JOSÉ RIBEIRO PEREIRA
GERENTE DE TERRITÓRIO



ANEXO 01

PRÓXIMAS ETAPAS DO PROCESSO DE READEQUAÇÃO DO PROJETO URBANÍSTICO



CRONOGRAMA DAS ETAPAS DE READEQUAÇÃO DO PROJETO URBANÍSTICO

Atividades	Início	Término	Duração (Semanas)
Assembleia com Comunidade	09/ago	09/ago	-
Desenho Urbanístico	09/ago	16/ago	1
Processo Participativo – Validação Lote a Lote	16/ago	06/set	3
Projeto Básico Consolidado	06/set	27/set	3

