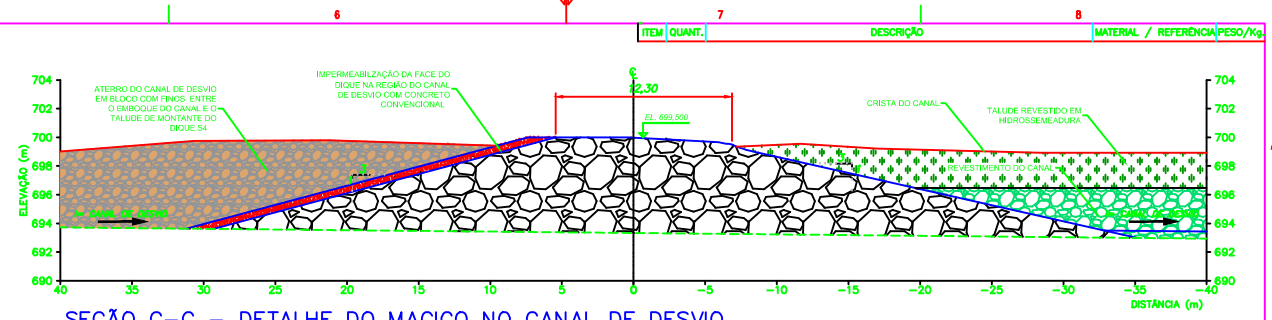
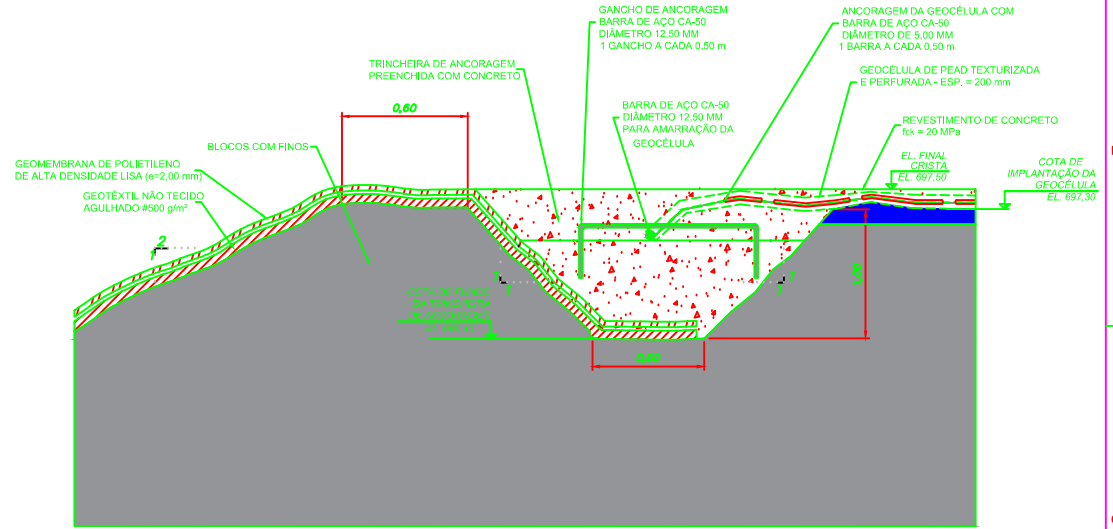


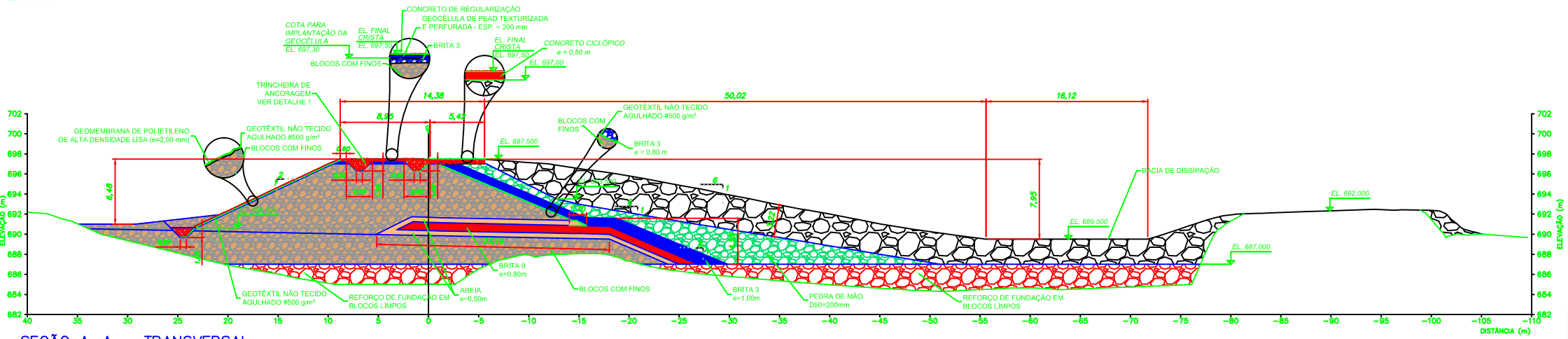
PLANTA  
ESC. 1:500



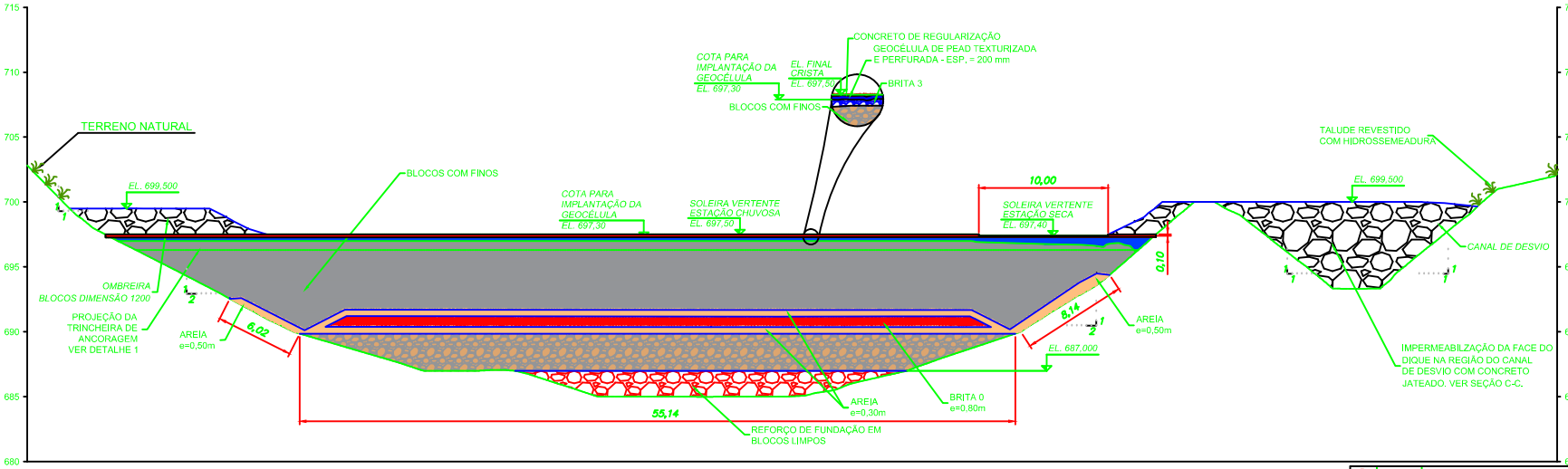
SEÇÃO C-C – DETALHE DO MACIÇO NO CANAL DE DESVIO  
ESC. 1:250



DETALHE 1 – TRINCHEIRA DE ANCORAGEM  
ESC. 1:20




SEÇÃO A-A – TRANSVERSAL  
ESC. 1:250



SEÇÃO B-B – LONGITUDINAL  
ESC. 1:250

AS BUILT



NOTAS			
1 - COTAS, COORDENADAS E ELEVACOES EM METRO, EXCETO ONDE INDICADO. 2 - SISTEMA DE COORDENADAS SIRGAS 2000.			
DESENHOS DE REFERENCIA			
1 - PARA RELATORIO TECNICO VER DOCUMENTO N° G002300-G-1R012. 2 - PARA BASE TOPOGRAFICA DO PROJETO VER DOCUMENTO N° G002300-K-100052. 3 - PARA LIMPEZA DE FUNDAÇÃO VER DOCUMENTO N° G002348-C-100008. 4 - PARA SEÇÕES DE IMPLANTACÃO DE LIMPEZA DE FUNDAÇÃO CONSULTAR DOCUMENTOS N° G002348-C-100009 A G002348-C-100012. 5 - PARA TRATAMENTO DE FUNDAÇÃO VER DOCUMENTO N° G002348-C-100013. 6 - PARA ATERRAMENTO VER DOCUMENTO N° G002348-C-100014. 7 - PARA DRENAGEM INTERNA VER DOCUMENTO N° G002348-C-100015. 8 - PARA SEÇÕES DE IMPLANTACÃO VER DOCUMENTOS N° G002348-C-100017 A G002348-C-100020. 9 - PARA DETALHES DO DIQUE S4 VER DOCUMENTOS N° G002348-C-100022.			
ENGENHARIA E TECNOLOGIA AMBIENTAL LTDA.			DESENHO No. WBH76-16-SAMC-DWG-0086
T.E. - TIPOS DE EMISSÃO			
A - PRELIMINAR	C - P/ CONHECIMENTO	E - P/ CONSTRUÇÃO	G - CONF. CONSTRUÍDO
B - P/APROVAÇÃO	D - P/ COTAÇÃO	F - CONF. COMPRADO	H - CANCELADO
EMISSÃO			SAMARCO SAMARCO MINERAÇÃO S.A.
DES. WALM	11/05/17	TÍTULO GERMANO - GERAL VALE DO SANTAREM CONSTRUÇÃO DO DIQUE S4 DIQUE S4 - DETALHES - FOLHA 1/2 AS BUILT	
PROJ. WALM	11/05/17		
VERIF. RS	11/05/17		
APROV. SP	11/05/17		
ESCALA INDICADA			No. SAMARCO G002348-C-100021
			REVISÃO 1

REVISÃO		T.E.		DATA		DES.		VERIF.		APROV.		LIBER.	
1	APROVADO	G	11/05/17	WALM	RS	SF	JCV						
0	EMISSION INICIAL	B	08/05/17	WALM	RS	SF	JCV						
N°		DESCRICÃO		T.E.		DATA		DES.		VERIF.		APROV.	

ESTE PROJETO É DE PROPRIEDADE DA SAMARCO  
REPRODUZIR OU COPIAR SEM A AUTORIZAÇÃO DA SAMARCO É PROIBIDO  
A SAMARCO MINERAÇÃO S.A. É A ÚNICA RESPONSÁVEL POR ESTE PROJETO