

ENGMAT Consultoria em Engenharia Civil

Municípios: Barra Longa / Mariana / Rio Doce / Sta. Cruz do Escalvado - Datas das Entrevistas - 09/8/2016 e 10/8/2016

Município e Data da Pesquisa

Município: Mariana Data: 09/8/2016

Estudo de Capacidade de Resposta a Emergências pelo Poder Público

Motivo do contato: Diagnóstico sobre a Defesa Civil: estrutura, atuação e capacidade de resposta a situações de emergências e desastres (enchentes, deslizamentos, incêndios, rompimentos de barragens, dentre outros)

Entrevistado: *

Welbert Stopa Ferreira


Cargo na Prefeitura:

Coordenador

Cargo na Defesa Civil (COMPDEC):

Coordenador

EMBRANCO



1) Qual seu grau de instrução

- ANALFABETO
- ENSINO FUNDAMENTAL INCOMPLETO
- ENSINO FUNDAMENTAL COMPLETO
- ENSINO MÉDIO INCOMPLETO
- ENSINO MÉDIO COMPLETO
- ENSINO SUPERIOR INCOMPLETO
- ENSINO SUPERIOR COMPLETO
- PÓS-GRADUAÇÃO


2) Classifique seu nível de conhecimento geral sobre gestão de risco de desastres

- MUITO BAIXO
- BAIXO
- MÉDIO
- ALTO
- MUITO ALTO

3) Você tem familiaridade com as cinco prioridades do Quadro de ação de Hyogo(1- A redução de risco de desastre deve ser uma prioridade; 2- Conhecer o risco e adotar medidas; 3-Desenvolver uma maior compreensão e conscientização; 4-Reduzir o Risco; 5-Fortalecer a preparação em desastres para uma resposta eficaz, em todos os níveis)

- SIM
- NÃO

EMBRANCO



4) Você tem familiaridade com Marco de Sendai

- SIM
 NÃO

5) Dentre estas normativas qual/quais você se sente familiarizado?

- Lei 12.608/2012 sobre proteção e defesa civil
 Política nacional de proteção e defesa civil
 Nenhuma das opções acima

6) Classifique seu conhecimento sobre o mandato, a composição, e as funções gerais do SINPDEC

- MUITO BAIXO
 BAIXO
 MÉDIO
 ALTO
 MUITO ALTO
 Outra:


7) Você participa de um mecanismo de coordenação interinstitucional que se reúne regularmente fora de um contexto de emergência?

- SIM
 NÃO
 NÃO SABE

EMBRANCO
1977/11/11
11:00

8) Você tem conhecimento sobre mecanismos interinstitucionais que fazem coordenação com outros níveis (federal, estadual, etc.)?

- SIM
- NÃO
- NÃO SABE




9) Classifique as Capacidades e ações Governamental para fomentar a participação e a articulação dos atores relevantes (a nível nacional, estadual, municipal ou comunitária)


- MUITO BAIXO
- BAIXO
- MÉDIO
- ALTO
- MUITO ALTO

10) Classifique as Capacidades e ações Governamental para realizar o diagnóstico e análise

- MUITO BAIXO
- BAIXO
- MÉDIO
- ALTO
- MUITO ALTO



EMBRANCO



11) Classifique as Capacidades e ações Governamental para a formulação e planificação de políticas, planos, programas, projetos

- MUITO BAIXO
- BAIXO
- MÉDIO
- ALTO
- MUITO ALTO


12) Classifique as Capacidades e ações Governamental para coordenar as ações e os atores

- MUITO BAIXO
- BAIXO
- MÉDIO
- ALTO
- MUITO ALTO


13) Classifique as Capacidades e ações Governamental para orçar, gerir e implementar as intervenções ou a provisão de serviços

- MUITO BAIXO
- BAIXO
- MÉDIO
- ALTO
- MUITO ALTO

EM BRANCO



14) Classifique as Capacidades e ações Governamental para gerir e compartilhar a informação



- MUITO BAIXO
- BAIXO
- MÉDIO
- ALTO
- MUITO ALTO

15) Classifique as Capacidades e ações Governamental para fazer o monitoramento e avaliação dessas intervenções e dos serviços

- MUITO BAIXO
- BAIXO
- MÉDIO
- ALTO
- MUITO ALTO


16) Você se considera que a COMPDEC capaz de determinar os riscos e formular medidas para reduzir os principais riscos no seu município?

- MUITO BAIXO
- BAIXO
- MÉDIO
- ALTO
- MUITO ALTO

EM BRANCO

17) Classifique Capacidade técnica da Gestão de risco de desastres na Prevenção de desastres:

- MUITO BAIXO
- BAIXO
- MÉDIO
- ALTO
- MUITO ALTO



18) Classifique Capacidade técnica da Gestão de risco de desastres Preparação para emergências e desastres

- MUITO BAIXO
- BAIXO
- MÉDIO
- ALTO
- MUITO ALTO

19) Classifique Capacidade técnica da Gestão de risco de desastres Resposta aos desastres


- MUITO BAIXO
- BAIXO
- MÉDIO
- ALTO
- MUITO ALTO

EMBRANCO



20) Classifique Capacidade técnica da Gestão de risco de desastres
Recuperação

- MUITO BAIXO
- BAIXO
- MÉDIO
- ALTO
- MUITO ALTO



21) Classifique Capacidade técnica da Gestão de Risco de Desastres na
Redução de Riscos de Desastre de forma transversal

- MUITO BAIXO
- BAIXO
- MÉDIO
- ALTO
- MUITO ALTO


Este conteúdo não foi criado nem aprovado pela Google.

Google Forms

EMERSON



ENGMAT Consultoria em Engenharia Civil



Municípios: Barra Longa / Mariana / Rio Doce / Sta. Cruz do Escalvado - Datas das Entrevistas - 09/8/2016 e 10/8/2016

Município e Data da Pesquisa

Barra Longa / MG Data: 10/8/2016

Estudo de Capacidade de Resposta a Emergências pelo Poder Público

Motivo do contato - Diagnóstico sobre a Defesa Civil: estrutura, atuação e capacidade de resposta a situações de emergências e desastres (enchentes, deslizamentos, incêndios, rompimento de barragem, dentre outros)

Entrevistado: *

Leonardo de Carvalho Roldão

Cargo na Prefeitura:

Coordenador

Cargo na Defesa Civil (COMPDEC):


Coordenador

EM BRANCO



1) O município possui Conselho Municipal de Proteção e Defesa Civil? Se sim: Quem participa? Qual é a Lei?

Não



2) Quais são as principais situações de emergência e desastre no município em que a COMPDEC mais atua? (ex: ocupações em áreas de risco, áreas sujeitas a inundações, incêndios florestais etc)

Alagamento

Deslizamento

Vistoria de Avaliação Estrutural em edificações

3) A Coordenadoria de Proteção e Defesa Civil tem mapeadas as áreas de risco do município? Quando foi a última atualização? Qual o trabalho de divulgação junto a População?

Sim, apenas para o risco de rompimento de barragem.

Foi realizado em 2016

Foi realizada apresentação através de uma reunião com a comunidade/Samarco / COMPDEC (Defesa Civil)

4) A COMPDEC foi envolvida na Elaboração do Plano Diretor do Município

Não, o Plano Diretor foi elaborado antes da criação da COMPDEC

5) O Plano Diretor contempla as áreas de risco do Município? Foi levado em consideração os riscos naturais e os produzidos pelas atividades humanas?

Não contempla.


Não foi levado em consideração.

EMBRANCO



6) De alguma forma o Plano Diretor subsidia as ações de Segurança, Meio Ambiente e Saúde (SMS)?

Sim



7) O código de Posturas Municipais são respeitadas? Existe algum sistema de monitoramento / fiscalização?

Não.

Sim

8) O Código de Posturas do Município é de conhecimento da População e a mesma tem ciências dos riscos que estarão expostos no seu descumprimento?

Acredito que poucos conheçam, mas não têm ciências dos riscos que estarão expostos no descumprimento.

9) Como está sendo gerenciada a ocupação de áreas de risco por populações vulneráveis?

Não está sendo gerenciada.

10) As áreas de proteção são respeitadas


Sim

Não

11) Como o visitante (Turista) pode conhecer os risco aos quais está exposto ao visitar a Cidade?

Através de procura espontânea à COMPDEC


FBI BIRMINGHAM



12) As áreas vulneráveis aos riscos de desastres estão sinalizadas em termos de rotas de fuga e pontos de encontros?

Sim

Não



13) O município já captou recursos de emergência do Governo Federal (para desenvolvimento de ações preventivas / treinamentos ou para recuperação de infraestruturas danificadas por desastres)?

Não

14) Em que anos o recursos federais foram captados? (pelo menos a última captação de recursos). Foram utilizados para quais finalidades?

Não

15) Quais são os maiores problemas verificados quando os desastres acontecem? (ex: demora em chegar aos locais de atendimento, número pequeno de membros da Defesa Civil, falta de infraestrutura, demora do Corpo de Bombeiros em chegar aos locais)


Falta de infraestrutura

16) Como é realizado o contato telefônico da população junto a COMPDEC (no caso de estarem sob risco de enchentes, deslizamentos de encostas, desabamentos de construções)? É o mesmo telefone da Prefeitura? Tem Plantão 24 horas?

Diretamente pelo celular do Coordenador e/ou telefone da Prefeitura.

Sim

Sim




EMERSONVILLE

17) O Município tem o Plano de Emergência, Plano de Contingência?

Sim

Não



18) Quais são os equipamentos e materiais disponíveis para a COMPDEC? Ela utiliza máquinas e equipamentos da prefeitura? Quais são os mais utilizados?

Computador, Impressora, veículo quando solicitado.

Sim.

Retro-Escavadeira, Caminhão, carro.

19) Quais são os recursos humanos da Defesa Civil (servidores, voluntários etc)?

Servidores e voluntário

20) Já foram realizados treinamentos e capacitação em Proteção Defesa Civil? Já foram realizados treinamentos junto ao Estado?

Sim


Sim

21) A Coordenadoria de Proteção e Defesa Civil trabalha junto a comunidades ou líderes comunitários? Em que situações e locais?


Sim

No desastre do rompimento da Barragem da Samarco, pós desastres foram realizados encontros e reuniões com a Comunidade, os locais foram na Igreja, Escolas, equipamentos públicos próximos as Comunidades envolvidas nos encontros.

MEMORANDUM



22) São realizadas reuniões e treinamentos sistemáticos, com esses Núcleos Comunitário envolvendo a população, poder público e empresas? São discutido, também, questões que envolvem o SMS (Segurança, Meio Ambiente, Saúde)



Não, através da Samarco, foi realizado reuniões no período pós desastre (Janeiro/16 a Junho/16). Atualmente não estão acontecendo reuniões/encontros.

Sim, foram discutidos.

23) A Defesa Civil trabalha junto com as Defesas Civil de municípios vizinhos?

Não

24) A Defesa Civil trabalha junto com a Polícia Militar, Cemig, Copasa, Guardas Florestais de Parques Municipais e Estaduais, outros?

Não

25) Qual a Estrutura da Coordenadoria?


Coordenador e 02 Agentes

25) Tem veículo o para atender às necessidades? No caso de resposta positiva prossiga respondendo os itens 25.1, 25.2 e 25.3 .

- SIM
- NÃO
- Cedido

CONFIDENTIAL





25.1 - Quantos são?

.....

25.2 - Condição do veículo(s) :

- LOCADO
- PRÓPRIO
- DOADO

25.3 - Qual o tipo do veículo?

.....

26) A equipe vistoria/atendimento tem quantos integrantes?

01 a 02 integrantes por equipe

.....

26) São todos efetivados?

- SIM
- NÃO

27) Quais são os cargos?

Coordenador e Agentes de Defesa Civil

.....

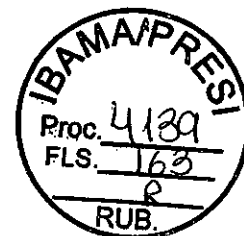
28) A equipe possui treinamento ?

- SIM
- NÃO

257
JANUARI 1906
EM BRANCO

29) Se a resposta anterior for positiva, qual foi o período de realização ?

.....



30) A Defesa Civil faz simulados?

SIM

NÃO

31) Caso positivo, existe algum registro da efetividade do mesmo, pontos positivos e negativos?

A Defesa Civil participou do Simulado realizado pela SAMARCO, pós desastre da Barragem

32) Qual foi a principal atuação da defesa civil municipal nos últimos anos?

O rompimento da Barragem de Fundão

33) Cite ações e lições apreendidas:

A importância da existência da Defesa Civil

O trabalho de prevenção e Preparação


O trabalho da Comunicação de riscos com a População

34)- Existem NUPDECs?

SIM

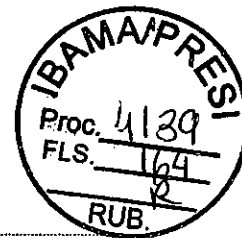
NÃO

EMBRANCO



35) A Defesa Civil tem interatividade constante com as empresas mineradoras?

Sim



36) Quais são essas empresas? Faça um breve relato do trabalho realizado (encontros, simulados, cursos, etc)

Samarco.

São realizados encontros, o simulado, Curso de Capacitação

37) Essa interatividade está estruturada num plano de ação anual?

Não


38) Já trabalharam em conjunto, efetivamente? Quais foram os trabalhos?

Sim. Na preparação e realização do simulado, nas reuniões com a Comunidade.

39) Caso tenha mineradora com barragem, o pessoal da COMPDEC tem conhecimento do PAEBM (Plano de Ação de Emergência de Barragem de Mineração)?

Sim

EMBRANCO



40) Qual o Grau de Conhecimento?

- MUITO ALTO
- ALTO
- MÉDIO
- BAIXO
- MUITO BAIXO
- NÃO SOUBE INFORMAR

41) Existe Corpo de Bombeiros na localidade?

- SIM
- NÃO

41.1 - Caso negativo, existe um estudo ou diagnóstico das unidades que atendem ao município e o tempo de resposta?

Sim. Unidade Ouro Preto que aciona Ponte Novo, o tempo de resposta é de mais ou menos 40 (quarenta) minutos

42) A defesa civil municipal tem um plano de ajuda mútua com empresas privadas para atuação em casos de desastres ampliados?

Não

43) Que tipos de cursos que os Agentes da defesa civil tem?

Apenas o Coordenador realizou cursos (SCO, Curso Básico em Defesa Civil e S2ID)


44) Onde foram realizados?

No Município de Ponte Nova e na CEDEC (No Estado)

EM BRANCO

45) Quais as expectativas para uma Defesa Civil mais eficiente e eficaz?

A realização de um trabalho de capacitação e treinamento ampliando, não só para os agentes e Coordenador, mas para os servidores da Prefeitura e também a População



46 Qual a sua avaliação para melhorar a COMPDEC do Município na Gestão Risco (Operacionalizar e Estruturar a COMPDEC):

- 01) Local Adequado para instalar a Coordenadoria
- 02) Telefone exclusivo para atendimento às chamadas de emergências
- 03) Equipamentos de Informática (Computador, Impressora, etc.)
- 04) Máquina Fotográfica
- 05) GPS
- 06) Viatura caracterizada e com giroflex
- 07) Rádios Comunicadores
- 08) Apoio para trabalho de Comunicação de Risco junto a Comunidade
- 09) Lanternas
- 10) Sinalizadores (Cone, fita zebra, etc.)
- 11) Botas
- 12) Capa de Chuva
- 13) Cursos e Treinamentos


Este conteúdo não foi criado nem aprovado pela Google.

Google Forms

EMBRANCO



ENGMAT Consultoria em Engenharia Civil



Municípios: Barra Longa / Mariana / Rio Doce / Sta. Cruz do Escalvado - Datas das Entrevistas - 09/8/2016 e 10/8/2016



Município e Data da Pesquisa

Município: Barra Longa Data? 10/8/2016

Estudo de Capacidade de Resposta a Emergências pelo Poder Público



Motivo do contato: Diagnóstico sobre a Defesa Civil: estrutura, atuação e capacidade de resposta a situações de emergências e desastres (enchentes, deslizamentos, incêndios, rompimentos de barragens, dentre outros)

Entrevistado: *


Leonardo de Carvalho Roldão

Cargo na Prefeitura:

Coordenador

Cargo na Defesa Civil (COMPDEC):

Coordenador



1) Qual seu grau de instrução

- ANALFABETO
- ENSINO FUNDAMENTAL INCOMPLETO
- ENSINO FUNDAMENTAL COMPLETO
- ENSINO MÉDIO INCOMPLETO
- ENSINO MÉDIO COMPLETO
- ENSINO SUPERIOR INCOMPLETO
- ENSINO SUPERIOR COMPLETO
- PÓS-GRADUAÇÃO


2) Classifique seu nível de conhecimento geral sobre gestão de risco de desastres

- MUITO BAIXO
- BAIXO
- MÉDIO
- ALTO
- MUITO ALTO

3) Você tem familiaridade com as cinco prioridades do Quadro de ação de Hyogo(1- A redução de risco de desastre deve ser uma prioridade; 2- Conhecer o risco e adotar medidas; 3-Desenvolver uma maior compreensão e conscientização; 4-Reduzir o Risco; 5-Fortalecer a preparação em desastres para uma resposta eficaz, em todos os níveis)

- SIM
- NÃO

COMPAGNIE
M. BRANCO
S. M. BRANCO



4) Você tem familiaridade com Marco de Sendai

- SIM
- NÃO

5) Dentre estas normativas qual/quais você se sente familiarizado?

- Lei 12.608/2012 sobre proteção e defesa civil
- Política nacional de proteção e defesa civil
- Nenhuma das opções acima

6) Classifique seu conhecimento sobre o mandato, a composição, e as funções gerais do SINPDEC

- MUITO BAIXO
- BAIXO
- MÉDIO
- ALTO
- MUITO ALTO
- Outra:

7) Você participa de um mecanismo de coordenação interinstitucional que se reúne regularmente fora de um contexto de emergência?

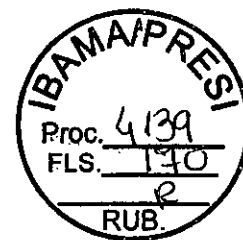
- SIM
- NÃO
- NÃO SABE

EM BRANCO

A circular stamp located in the bottom right corner of the page. The text 'SERV. ANKAR' is visible along the bottom inner edge of the circle, and the year '1984' is visible at the top. The rest of the stamp is mostly illegible due to fading and the quality of the scan.

8) Você tem conhecimento sobre mecanismos interinstitucionais que fazem coordenação com outros níveis (federal, estadual, etc.)?

- SIM
- NÃO
- NÃO SABE




9) Classifique as Capacidades e ações Governamental para fomentar a participação e a articulação dos atores relevantes (a nível nacional, estadual, municipal ou comunitária)

- MUITO BAIXO
- BAIXO
- MÉDIO
- ALTO
- MUITO ALTO


10) Classifique as Capacidades e ações Governamental para realizar o diagnóstico e análise

- MUITO BAIXO
- BAIXO
- MÉDIO
- ALTO
- MUITO ALTO



EMBRANCO

11) Classifique as Capacidades e ações Governamental para a formulação e planificação de políticas, planos, programas, projetos



- MUITO BAIXO
- BAIXO
- MÉDIO
- ALTO
- MUITO ALTO

12) Classifique as Capacidades e ações Governamental para coordenar as ações e os atores


- MUITO BAIXO
- BAIXO
- MÉDIO
- ALTO
- MUITO ALTO

13) Classifique as Capacidades e ações Governamental para orçar, gerir e implementar as intervenções ou a provisão de serviços

- MUITO BAIXO
- BAIXO
- MÉDIO
- ALTO
- MUITO ALTO

EMBRANCO

14) Classifique as Capacidades e ações Governamental para gerir e compartilhar a informação



- MUITO BAIXO
- BAIXO
- MÉDIO
- ALTO
- MUITO ALTO

15) Classifique as Capacidades e ações Governamental para fazer o monitoramento e avaliação dessas intervenções e dos serviços

- MUITO BAIXO
- BAIXO
- MÉDIO
- ALTO
- MUITO ALTO

16) Você se considera que a COMPDEC capaz de determinar os riscos e formular medidas para reduzir os principais riscos no seu município?


- MUITO BAIXO
- BAIXO
- MÉDIO
- ALTO
- MUITO ALTO

EMBRANCO



17) Classifique Capacidade técnica da Gestão de risco de desastres na Prevenção de desastres:

- MUITO BAIXO
- BAIXO
- MÉDIO
- ALTO
- MUITO ALTO




18) Classifique Capacidade técnica da Gestão de risco de desastres Preparação para emergências e desastres

- MUITO BAIXO
- BAIXO
- MÉDIO
- ALTO
- MUITO ALTO

19) Classifique Capacidade técnica da Gestão de risco de desastres Resposta aos desastres


- MUITO BAIXO
- BAIXO
- MÉDIO
- ALTO
- MUITO ALTO



EMBRANCO

20) Classifique Capacidade técnica da Gestão de risco de desastres Recuperação

- MUITO BAIXO
- BAIXO
- MÉDIO
- ALTO
- MUITO ALTO




21) Classifique Capacidade técnica da Gestão de Risco de Desastres na Redução de Riscos de Desastre de forma transversal

- MUITO BAIXO
- BAIXO
- MÉDIO
- ALTO
- MUITO ALTO


Este conteúdo não foi criado nem aprovado pela Google.

Google Forms



EMBRANCO

ENGMAT Consultoria em Engenharia Civil



Municípios: Barra Longa / Mariana / Rio Doce / Sta. Cruz do Escalvado - Datas das Entrevistas - 09/8/2016 e 10/8/2016

Município e Data da Pesquisa

Município: Rio Doce / MG Data: 10/08/2016

Estudo de Capacidade de Resposta a Emergências pelo Poder Público

Motivo do contato - Diagnóstico sobre a Defesa Civil: estrutura, atuação e capacidade de resposta a situações de emergências e desastres (enchentes, deslizamentos, incêndios, rompimento de barragem, dentre outros)

Entrevistado: *

Rodrigo Paiva Ribeiro


Cargo na Prefeitura:

Chefe Departamento de Saneamento

Cargo na Defesa Civil (COMPDEC):


Coordenador/

EM BRANCO



1) O município possui Conselho Municipal de Proteção e Defesa Civil? Se sim: Quem participa? Qual é a Lei?

Sim, tem a lei de Criação, mas não estão se reunindo



2) Quais são as principais situações de emergência e desastre no município em que a COMPDEC mais atua? (ex: ocupações em áreas de risco, áreas sujeitas a inundações, incêndios florestais etc)

Deslizamento de Encosta

Avaliação de Risco Estrutural de Edificações

Incêndios Florestais

3) A Coordenadoria de Proteção e Defesa Civil tem mapeadas as áreas de risco do município? Quando foi a última atualização? Qual o trabalho de divulgação junto a População?

Sim, trata-se de um levantamento baseado nas vistorias e histórico de problemas de anos passados.

Há 02 anos

Não foi divulgado

Não tem trabalho de divulgação para comunidade

4) A COMPDEC foi envolvida na elaboração do Plano Diretor do Município

Não

O Plano Diretor foi elaborado em 2008, antes da criação da Coordenadoria Municipal de Proteção e Defesa Civil

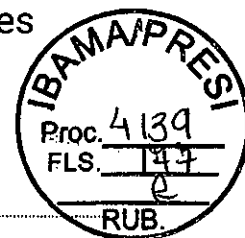


EMBRANCO

5) O Plano Diretor contempla as áreas de risco do Município? Foi levado em consideração os riscos naturais e os produzidos pelas atividades humanas?

Não sabe responder

Não sabe responder



6) De alguma forma o Plano Diretor subsidia as ações de Segurança, Meio Ambiente e Saúde (SMS)?

Não sabe responder

7) O código de Posturas Municipais são respeitadas? Existe algum sistema de monitoramento / fiscalização?

Sim.

Sim


8) O Código de Posturas do Município é de conhecimento da População e a mesma tem ciências dos riscos que estarão expostos no seu descumprimento?

Sim

Sim

9) Como está sendo gerenciada a ocupação de áreas de risco por populações vulneráveis?

É gerenciado através de monitoramento e fiscalização pela COMPDEC e Secretária de Obras




EM BRANCO

10) As áreas de proteção são respeitadas

Sim

Não



11) Como o visitante (Turista) pode conhecer os risco aos quais está exposto ao visitar a Cidade?

Através de procura espontânea à Coordenadoria de Proteção e Defesa Civil

12) As áreas vulneráveis aos riscos de desastres estão sinalizadas em termos de rotas de fuga e pontos de encontros?

Sim

Não

13) O município já captou recursos de emergência do Governo Federal (para desenvolvimento de ações preventivas / treinamentos ou para recuperação de infraestruturas danificadas por desastres)?

Si,

14) Em que anos o recursos federais foram captados? (pelo menos a última captação de recursos). Foram utilizados para quais finalidades?

Ano de 2012

Foi utilizado para contenção de Encostas

15) Quais são os maiores problemas verificados quando os desastres acontecem? (ex: demora em chegar aos locais de atendimento, número pequeno de membros da Defesa Civil, falta de infraestrutura, demora do Corpo de Bombeiros em chegar aos locais)

Número pequeno de equipes,

EMBRANCO
1977



16) Como é realizado o contato telefônico da população junto a COMPDEC (no caso de estarem sob risco de enchentes, deslizamentos de encostas, desabamentos de construções)? É o mesmo telefone da Prefeitura? Tem Plantão 24 horas?

Através do telefone da Prefeitura e/ou o telefone celular do Coordenador

17) O Município tem o Plano de Emergência, Plano de Contingência?

Sim

Não

18) Quais são os equipamentos e materiais disponíveis para a COMPDEC? Ela utiliza máquinas e equipamentos da prefeitura? Quais são os mais utilizados?

Carro, Telefone Computador

Sim

Maquinas Pesadas (tipo retroescavadeira, etc), e o que precisar e a Prefeitura tiver disponibilidade

19) Quais são os recursos humanos da Defesa Civil (servidores, voluntários etc)?

Servidores

20) Já foram realizados treinamentos e capacitação em Proteção Defesa Civil? Já foram realizados treinamentos junto ao Estado?

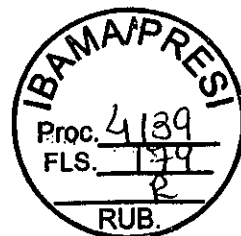
Sim

Sim

EMBRANCO



21) A Coordenadoria de Proteção e Defesa Civil trabalha junto a comunidades ou líderes comunitários? Em que situações e locais?



Sim

Normalmente quando ocorre algum evento (desastre) , Locais na própria Comunidade

22) São realizadas reuniões e treinamentos sistemáticos, com esses Núcleos Comunitário envolvendo a população, poder público e empresas? São discutido, também, questões que envolvem o SMS (Segurança, Meio Ambiente, Saúde)

Sim, recentemente estão sendo realizados encontros sistemáticos com uma comunidade e moradores rurais com propriedades localizados abaixo da Usina de Candonga

23) A Defesa Civil trabalha junto com as Defesas Civil de municípios vizinhos?

Sim. Quando necessário e solicitado dá suporte a Defesa Civil de Santa Cruz do Escalvado

24) A Defesa Civil trabalha junto com a Polícia Militar, Cemig, Copasa, Guardas Florestais de Parques Municipais e Estaduais, outros?

Sim com a Cia de Abastecimento que é um departamento Municipal

25) Qual a Estrutura da Coordenadoria?

Coordenador


Secretária

Engenheiro Civil, da Prefeitura que dá apoio quando necessário

Agente Técnico


Conselheiro

EMBRANCO



25) Tem veículo o para atender às necessidades? No caso de resposta positiva prossiga respondendo os itens 25.1, 25.2 e 25.3 .

- SIM
- NÃO
- Cedido



25.1 - Quantos são?

.....

25.2 - Condição do veículo(s) :

- LOCADO
- PRÓPRIO
- DOADO

25.3 - Qual o tipo do veículo?


Quando tem demanda é solicitado na Prefeitura

26) A equipe vistoria/atendimento tem quantos integrantes?

2 integrantes

26) São todos efetivados?


- SIM
- NÃO



EMBRANCO

27) Quais são os cargos?

Agente Técnico e Conselheiro



28) A equipe possui treinamento ?

SIM

NÃO

29) Se a resposta anterior for positiva, qual foi o período de realização ?

2016 - Brigadista (02 dias) e SCO (02 dias)

30) A Defesa Civil faz simulados?

SIM

NÃO

31) Caso positivo, existe algum registro da efetividade do mesmo, pontos positivos e negativos?

32) Qual foi a principal atuação da defesa civil municipal nos últimos anos?

Chuvas do ano de 2.012 - Ocorreram deslizamentos e foi Decretado Situação de Emergência


2015 - Rompimento da Barragem de Fundão (Samarco) - Foi Decretado Situação de Emergência

EM BRANCO



33) Cite ações e lições apreendidas:

Experiência em como atuar na situação de emergência



34)- Existem NUPDECs?

SIM

NÃO

35) A Defesa Civil tem interatividade constante com as empresas mineradoras?

Sim

36) Quais são essas empresas? Faça um breve relato do trabalho realizado (encontros, simulados, cursos, etc)

Usina Hidrelétrica: UHE Risoleta Neves

Os trabalhos começaram após o desastre de Mariana. A COMPDEC acompanha os encontros e reuniões realizados com a comunidade (Santana do Deserto) pela UHE Risoleta Neves

37) Essa interatividade está estruturada num plano de ação anual?


Sim

38) Já trabalharam em conjunto, efetivamente? Quais foram os trabalhos?

Sim.

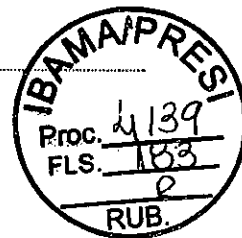
No desastre de Mariana (Rompimento da Barragem de Fundão) com vistorias, análises, orientações e atendimento aos moradores das áreas afetadas

EMBRANCO



39) Caso tenha mineradora com barragem, o pessoal da COMPDEC tem conhecimento do PAEBM (Plano de Ação de Emergência de Barragem de Mineração)?

Sim



40) Qual o Grau de Conhecimento?

- MUITO ALTO
- ALTO
- MÉDIO
- BAIXO
- MUITO BAIXO
- NÃO SOUBE INFORMAR

41) Existe Corpo de Bombeiros na localidade?

- SIM
- NÃO

41.1 - Caso negativo, existe um estudo ou diagnóstico das unidades que atendem ao município e o tempo de resposta?

Não um diagnóstico elaborado, mas tenho ciência que a Unidade de Ponte Nova é quem atende o nosso Município e quando acionado chega normalmente em 25 (vinte e cinco) minutos

42) A defesa civil municipal tem um plano de ajuda mútua com empresas privadas para atuação em casos de desastres ampliados?


Não



EMBRANCO

43) Que tipos de cursos que os Agentes da defesa civil tem?

SCO e Brigadista



44) Onde foram realizados?

SCO em Mariana / MG

Brigadista no próprio Município

45) Quais as expectativas para uma Defesa Civil mais eficiente e eficaz?

Melhor estruturação na parte de equipamentos, pessoal efetivo (concursado) e disponibilidade de Cursos e Capacitações


46 Qual a sua avaliação para melhorar a COMPDEC do Município na Gestão Risco (Operacionalizar e Estruturar a COMPDEC):

- 1) Local apropriado (Sede Própria) para instalar a Defesa Civil
- 2) Viatura com giroflex
- 3) Rádio Comunicadores
- 4) Celulares
- 5) Máquina Fotográfica
- 6) GPS
- 7) Equipamentos para Sinalização (Fita zebra, cones)
- 8) Equipamentos de Informática (Computadores, impressoras)
- 9) Apoio Técnico para criação e trabalho com NUPDEC
- 10) Curso de Capacitação, treinamentos
- 11) Criação de uma rede (dentro da Prefeitura) para compor a Defesa Civil em tempos de anormalidade.

EMBRANCO



ENGMAT Consultoria em Engenharia



Municípios: Barra Longa / Mariana / Rio Doce / Sta. Cruz do Escalvado - Datas das Entrevistas - 09/8/2016 e 10/8/2016

Município e Data da Pesquisa

Município: Rio Doce Data: 10/8/2016

Estudo de Capacidade de Resposta a Emergências pelo Poder Público

Motivo do contato: Diagnóstico sobre a Defesa Civil: estrutura, atuação e capacidade de resposta a situações de emergências e desastres (enchentes, deslizamentos, incêndios, rompimentos de barragens, dentre outros)

Entrevistado: *

Rodrigo Paiva Ribeiro


Cargo na Prefeitura:


Chefe Departamento de Saneamento

Cargo na Defesa Civil (COMPDEC):

Coordenador

EM BRANCO





1) Qual seu grau de instrução

- ANALFABETO
- ENSINO FUNDAMENTAL INCOMPLETO
- ENSINO FUNDAMENTAL COMPLETO
- ENSINO MÉDIO INCOMPLETO
- ENSINO MÉDIO COMPLETO
- ENSINO SUPERIOR INCOMPLETO
- ENSINO SUPERIOR COMPLETO
- PÓS-GRADUAÇÃO


2) Classifique seu nível de conhecimento geral sobre gestão de risco de desastres

- MUITO BAIXO
- BAIXO
- MÉDIO
- ALTO
- MUITO ALTO

3) Você tem familiaridade com as cinco prioridades do Quadro de ação de Hyogo(1- A redução de risco de desastre deve ser uma prioridade; 2- Conhecer o risco e adotar medidas; 3-Desenvolver uma maior compreensão e conscientização; 4-Reduzir o Risco; 5-Fortalecer a preparação em desastres para uma resposta eficaz, em todos os níveis)

- SIM
- NÃO

EMBRANCO



4) Você tem familiaridade com Marco de Sendai

- SIM
- NÃO

5) Dentre estas normativas qual/quais você se sente familiarizado?

- Lei 12.608/2012 sobre proteção e defesa civil
- Política nacional de proteção e defesa civil
- Nenhuma das opções acima


6) Classifique seu conhecimento sobre o mandato, a composição, e as funções gerais do SINPDEC

- MUITO BAIXO
- BAIXO
- MÉDIO
- ALTO
- MUITO ALTO
- Outra:

7) Você participa de um mecanismo de coordenação interinstitucional que se reúne regularmente fora de um contexto de emergência?

- SIM
- NÃO
- NÃO SABE

EMBROIDERY
CONTRAST



8) Você tem conhecimento sobre mecanismos interinstitucionais que fazem coordenação com outros níveis (federal, estadual, etc.)?

- SIM
- NÃO
- NÃO SABE


9) Classifique as Capacidades e ações Governamental para fomentar a participação e a articulação dos atores relevantes (a nível nacional, estadual, municipal ou comunitária)


- MUITO BAIXO
- BAIXO
- MÉDIO
- ALTO
- MUITO ALTO

10) Classifique as Capacidades e ações Governamental para realizar o diagnóstico e análise

- MUITO BAIXO
- BAIXO
- MÉDIO
- ALTO
- MUITO ALTO

EMBRANCO





11) Classifique as Capacidades e ações Governamental para a formulação e planificação de políticas, planos, programas, projetos

- MUITO BAIXO
- BAIXO
- MÉDIO
- ALTO
- MUITO ALTO


12) Classifique as Capacidades e ações Governamental para coordenar as ações e os atores

- MUITO BAIXO
- BAIXO
- MÉDIO
- ALTO
- MUITO ALTO

13) Classifique as Capacidades e ações Governamental para orçar, gerir e implementar as intervenções ou a provisão de serviços


- MUITO BAIXO
- BAIXO
- MÉDIO
- ALTO
- MUITO ALTO

EM BRANCO



14) Classifique as Capacidades e ações Governamental para gerir e compartilhar a informação

- MUITO BAIXO
- BAIXO
- MÉDIO
- ALTO
- MUITO ALTO



15) Classifique as Capacidades e ações Governamental para fazer o monitoramento e avaliação dessas intervenções e dos serviços

- MUITO BAIXO
- BAIXO
- MÉDIO
- ALTO
- MUITO ALTO

16) Você se considera que a COMPDEC capaz de determinar os riscos e formular medidas para reduzir os principais riscos no seu município?


- MUITO BAIXO
- BAIXO
- MÉDIO
- ALTO
- MUITO ALTO



EMBRANCO

17) Classifique Capacidade técnica da Gestão de risco de desastres na Prevenção de desastres:

- MUITO BAIXO
- BAIXO
- MÉDIO
- ALTO
- MUITO ALTO



18) Classifique Capacidade técnica da Gestão de risco de desastres Preparação para emergências e desastres

- MUITO BAIXO
- BAIXO
- MÉDIO
- ALTO
- MUITO ALTO


19) Classifique Capacidade técnica da Gestão de risco de desastres Resposta aos desastres

- MUITO BAIXO
- BAIXO
- MÉDIO
- ALTO
- MUITO ALTO



20) Classifique Capacidade técnica da Gestão de risco de desastres
Recuperação

- MUITO BAIXO
- BAIXO
- MÉDIO
- ALTO
- MUITO ALTO




21) Classifique Capacidade técnica da Gestão de Risco de Desastres na
Redução de Riscos de Desastre de forma transversal


- MUITO BAIXO
- BAIXO
- MÉDIO
- ALTO
- MUITO ALTO

Este conteúdo não foi criado nem aprovado pela Google.

Google Forms



EMBRANCO



ENGMAT Consultoria em Engenharia Civil

Municípios: Barra Longa / Mariana / Rio Doce / Sta. Cruz do Escalvado - Datas das Entrevistas - 09/8/2016 e 10/8/2016

Município e Data da Pesquisa

Município: Santa Cruz do Escalvado Data: 09/8/2016

Estudo de Capacidade de Resposta a Emergências pelo Poder Público

Motivo do contato - Diagnóstico sobre a Defesa Civil: estrutura, atuação e capacidade de resposta a situações de emergências e desastres (enchentes, deslizamentos, incêndios, rompimento de barragem, dentre outros)

Entrevistado: *

Reginaldo Damásio da Silva

Cargo na Prefeitura:

Agente Administrativo

Cargo na Defesa Civil (COMPDEC):


Coordenador;

EMBRANCO



1) O município possui Conselho Municipal de Proteção e Defesa Civil? Se sim: Quem participa? Qual é a Lei?

Não



2) Quais são as principais situações de emergência e desastre no município em que a COMPDEC mais atua? (ex: ocupações em áreas de risco, áreas sujeitas a inundações, incêndios florestais etc)

Inundação (Córrego do Escalvado)

3) A Coordenadoria de Proteção e Defesa Civil tem mapeadas as áreas de risco do município? Quando foi a última atualização? Qual o trabalho de divulgação junto a População?

Não, mas tem um levantamento baseado no histórico de anos anteriores

4) A COMPDEC foi envolvida na Elaboração do Plano Diretor do Município

Sim

Foi elaborado esse ano (2016) e está aguardando a aprovação na Câmara

5) O Plano Diretor contempla as áreas de risco do Município? Foi levado em consideração os riscos naturais e os produzidos pelas atividades humanas?

Sim

6) De alguma forma o Plano Diretor subsidia as ações de Segurança, Meio Ambiente e Saúde (SMS)?

Sim




EMBRANCO

7) O código de Posturas Municipais são respeitadas? Existe algum sistema de monitoramento / fiscalização?

Não possui Código de Posturas

Não



8) O Código de Posturas do Município é de conhecimento da População e a mesma tem ciências dos riscos que estarão expostos no seu descumprimento?

Não possui Código de Posturas

9) Como está sendo gerenciada a ocupação de áreas de risco por populações vulneráveis?

Não tem gerenciamento porque não tem demanda

10) As áreas de proteção são respeitadas

Sim

Não

11) Como o visitante (Turista) pode conhecer os risco aos quais está exposto ao visitar a Cidade?

Através de procura espontânea à Prefeitura ou COMPDEC

12) As áreas vulneráveis aos riscos de desastres estão sinalizadas em termos de rotas de fuga e pontos de encontros?

Sim


Não



EM BRANCO

13) O município já captou recursos de emergência do Governo Federal (para desenvolvimento de ações preventivas / treinamentos ou para recuperação de infraestruturas danificadas por desastres)?

Não



14) Em que anos o recursos federais foram captados? (pelo menos a última captação de recursos). Foram utilizados para quais finalidades?

Não foram captados

15) Quais são os maiores problemas verificados quando os desastres acontecem? (ex: demora em chegar aos locais de atendimento, número pequeno de membros da Defesa Civil, falta de infraestrutura, demora do Corpo de Bombeiros em chegar aos locais)

Demora do Corpo de Bombeiros em Chegar aos locais
Falta de infraestrutura da Defesa Civil


16) Como é realizado o contato telefônico da população junto a COMPDEC (no caso de estarem sob risco de enchentes, deslizamentos de encostas, desabamentos de construções)? É o mesmo telefone da Prefeitura? Tem Plantão 24 horas?

Através de ligação para o telefone da Prefeitura ou Celular Particular do Coordenador


17) O Município tem o Plano de Emergência, Plano de Contingência?

Sim

Não



EMBRANCO



18) Quais são os equipamentos e materiais disponíveis para a COMPDEC? Ela utiliza máquinas e equipamentos da prefeitura? Quais são os mais utilizados?

Computador, impressora

Sim

Carro, Pá-escavadeira, Retroescavadeira, Trator, o que a Prefeitura tiver e que seja útil para o atendimento da emergência

19) Quais são os recursos humanos da Defesa Civil (servidores, voluntários etc)?

Servidores

20) Já foram realizados treinamentos e capacitação em Proteção Defesa Civil? Já foram realizados treinamentos junto ao Estado?

Não

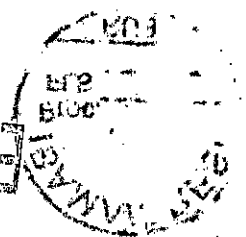
21) A Coordenadoria de Proteção e Defesa Civil trabalha junto a comunidades ou líderes comunitários? Em que situações e locais?

Não

22) São realizadas reuniões e treinamentos sistemáticos, com esses Núcleos Comunitário envolvendo a população, poder público e empresas? São discutido, também, questões que envolvem o SMS (Segurança, Meio Ambiente, Saúde)

Não


EM BRANCO



A circular stamp is located in the bottom right corner of the page. The text within the stamp is mostly illegible due to the quality of the scan. Some discernible elements include the number '2018' and the number '218'. The stamp appears to be a date or identification mark.

23) A Defesa Civil trabalha junto com as Defesas Civil de municípios vizinhos?

Não. Estamos em conversa com a Defesa Civil de Rio Doce



24) A Defesa Civil trabalha junto com a Polícia Militar, Cemig, Copasa, Guardas Florestais de Parques Municipais e Estaduais, outros?

Sim, com a Cemig, Copasa e PMMG

25) Qual a Estrutura da Coordenadoria?

01 Coordenador

02 Agentes

25) Tem veículo o para atender às necessidades? No caso de resposta positiva prossiga respondendo os itens 25.1, 25.2 e 25.3 .

- SIM
- NÃO
- Cedido

25.1 - Quantos são?

01


25.2 - Condição do veículo(s) :

- LOCADO
- PRÓPRIO
- DOADO

EMBRANCO



MINISTÉRIO DO MEIO AMBIENTE
INSTITUTO BRASILEIRO DO MEIO AMBIENTE E DOS RECURSOS NATURAIS RENOVÁVEIS
Serviço de Apoio Ao Comitê Interfederativo



DESP. ENC. ABERT. 02001.001508/2016-16 CIF/IBAMA

Brasília, 14 de dezembro de 2016


Ao Arquivo Setorial da GABIN/SETORIAL

Solicitamos o encerramento e abertura de volume do processo nº 02001.004139/2016-13. Após o encerramento e abertura do volume tramite o processo para o Unidade Setorial do Gabinete da Presidência - Df.

Atenciosamente,

ANTONIO CÉLSON JUNQUEIRA BORGES
Secretário Executivo da CIF/IBAMA

EM BRANCO



MINISTÉRIO DO MEIO AMBIENTE
INSTITUTO BRASILEIRO DO MEIO AMBIENTE E DOS RECURSOS NATURAIS RENOVÁVEIS
Unidade Setorial do Gabinete da Presidência - DF

TERMO DE ENCERRAMENTO DE VOLUME

Aos 15 dias do mês de dezembro de 2016, procedemos ao encerramento deste volume nº I do processo de nº 02001.004139/2016-13, contendo 200 folhas. Abrindo-se em seguida o volume nº II. Assim sendo subscrevo e assino.

RUBENS BATISTA DOS SANTOS
Técnico Administrativo do(a) GABIN/SETORIAL/IBAMA

EM BRANCO