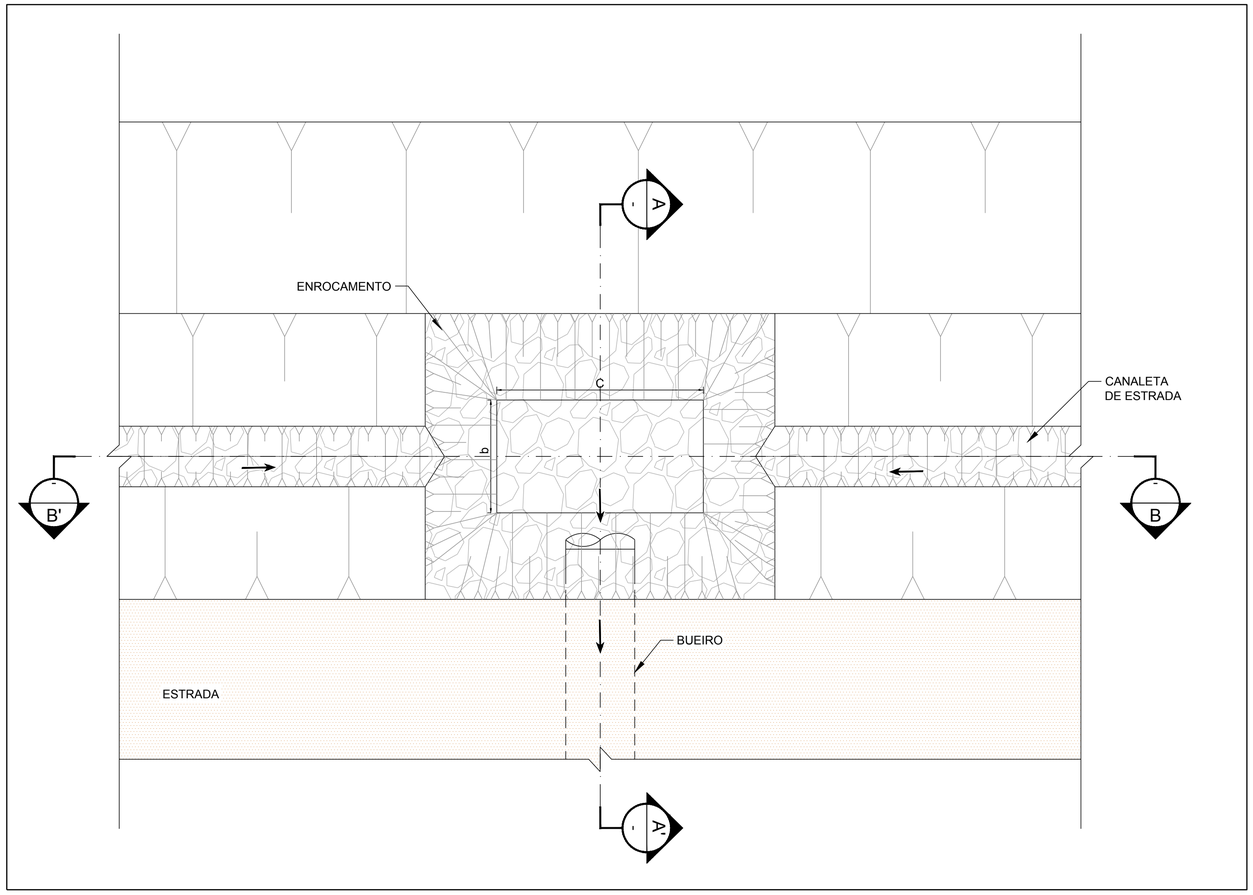

PLANTA
SEM ESCALA

LEGENDA:

- SENTIDO DO FLUXO
- GEOTÊXTIL
- ENROCAMENTO
- ESTRADA
- REATERRO

NOMENCLATURA	DESCRIÇÃO
D	DIÂMETRO DO BUEIRO
a	ALTURA TOTAL DA CAIXA
b	LARGURA DA CAIXA NO SENTIDO DO BUEIRO
c	LARGURA DA CAIXA NO SENTIDO TRANSVERSAL AO BUEIRO
a1	DISTÂNCIA ENTRE O FUNDO DA CAIXA E O FUNDO DA CANALETA DA ESTRADA QUE ALIMENTA A CAIXA
h	ALTURA DA CANALETA DA ESTRADA

*VER NOTA 2

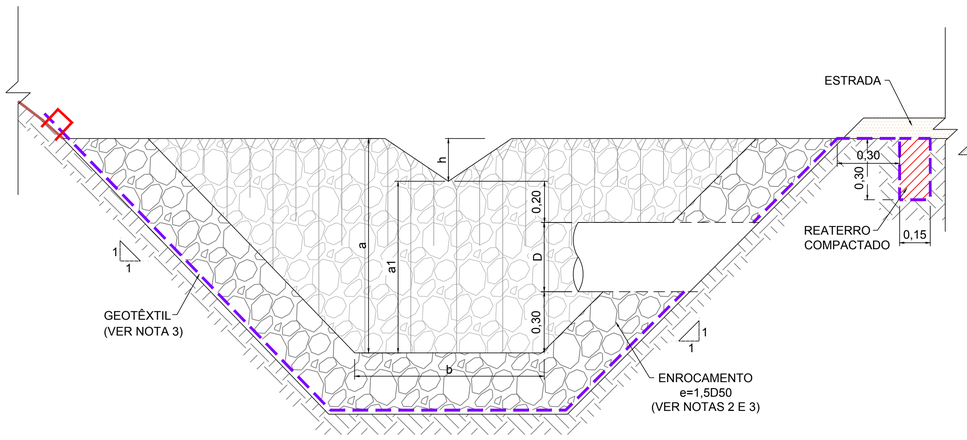

SEÇÃO A-A'
SEM ESCALA

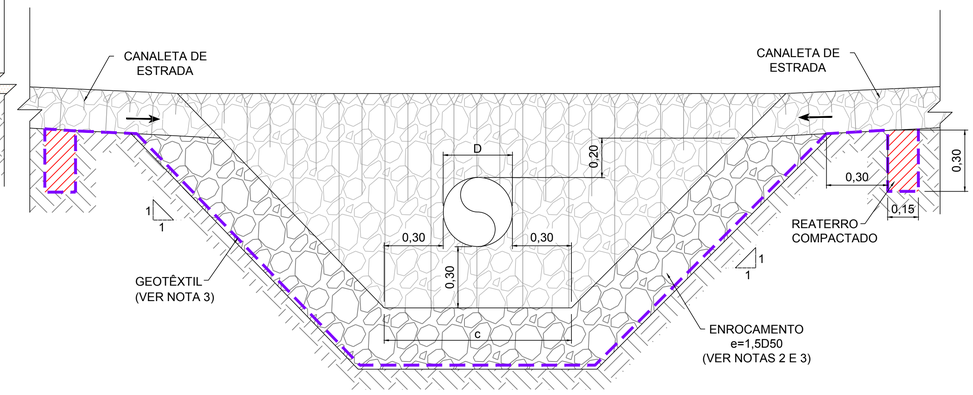

SEÇÃO B-B'
SEM ESCALA

NOTAS

1. DIMENSÕES E ELEVAÇÕES EM METRO, EXCETO ONDE INDICADA;
2. AS DIMENSÕES APRESENTADAS NA TABELA E O DIÂMETRO MÉDIO DO ENROCAMENTO D50 SERÃO DEFINIDOS PELO ENGENHEIRO DE CAMPO DA PROJETISTA;
3. PARA ENROCAMENTO E GEOTÊXTIL VER DESENHO DE NOTAS E ESPECIFICAÇÕES TÉCNICAS PARA SERVIÇOS GERAIS;
4. PARA DETALHAMENTO DAS CANALETAS DE ESTRADA VER DESENHO DE CANALETAS E CANAIS DE DRENAGEM.

DESENHOS DE REFERÊNCIA

1. NOTAS E ESPECIFICAÇÕES TÉCNICAS - SERVIÇOS GERAIS: G006900-C-100354;
2. CANALETAS E CANAIS DE DRENAGEM: G006900-C-100348.

Golder Associates
Belo Horizonte, Brasil

DESENHO No.
D1-E26-018_159-515-2282_00-B

T.E. – TIPOS DE EMISSÃO

A – PRELIMINAR C – P/ CONHECIMENTO E – P/ CONSTRUÇÃO G – CONF. CONSTRUÍDO L – APROVADO
B – P/APROVAÇÃO D – P/ COTAÇÃO F – CONF. COMPRADO H – CANCELADO

REVISÕES								
0	P/ APROVAÇÃO – EMISSÃO INICIAL	B	30/11/16	LM	MD	SC	AH	
Nº	DESCRIÇÃO	T.E.	DATA	DES.	VERIF.	APROV.	LIBER.	

EMISSÃO

DES. LM 30/11/16
PROJ. WV 30/11/16
VERIF. MD 30/11/16
APROV. SC 30/11/16

SAMARCO SAMARCO MINERAÇÃO S.A.

TÍTULO GERMANO – GERAL
OBRAS EXTERNAS
PROJETO DE RECUPERAÇÃO AMBIENTAL DE RIOS PRINCIPAIS
PLANÍCIE DE INUNDAÇÃO – CAIXA DE PASSAGEM DE BUEIRO
PLANTA E SEÇÕES TÍPICAS

ESCALA SEM ESCALA | No. SAMARCO G006900-C-100507 | REVISÃO 0

A1

ESTE DESENHO É DE PROPRIEDADE DA SAMARCO MINERAÇÃO S.A. E NÃO PODERÁ SER COPIADO, REPRODUZIDO NEM SUBMETIDO A TERCEIROS SEM SUA AUTORIZAÇÃO.