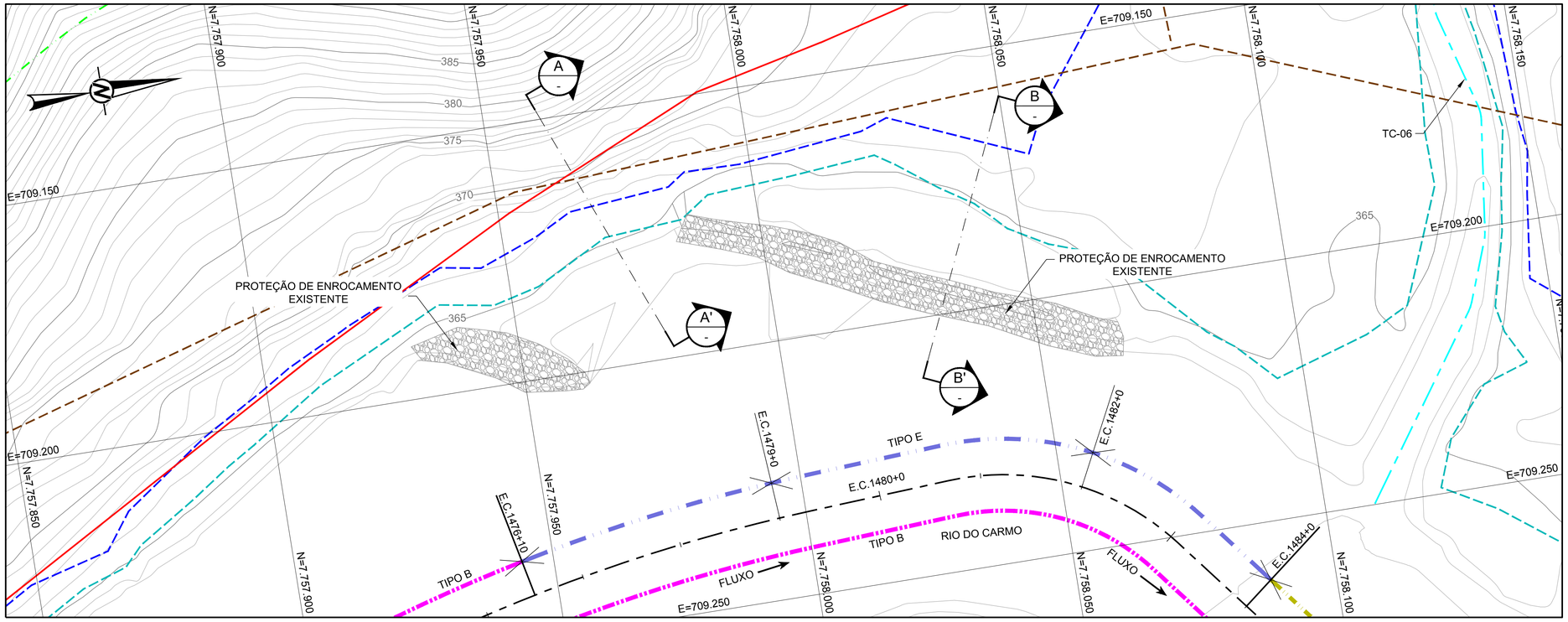

PLANTA
ESCALA 1:500

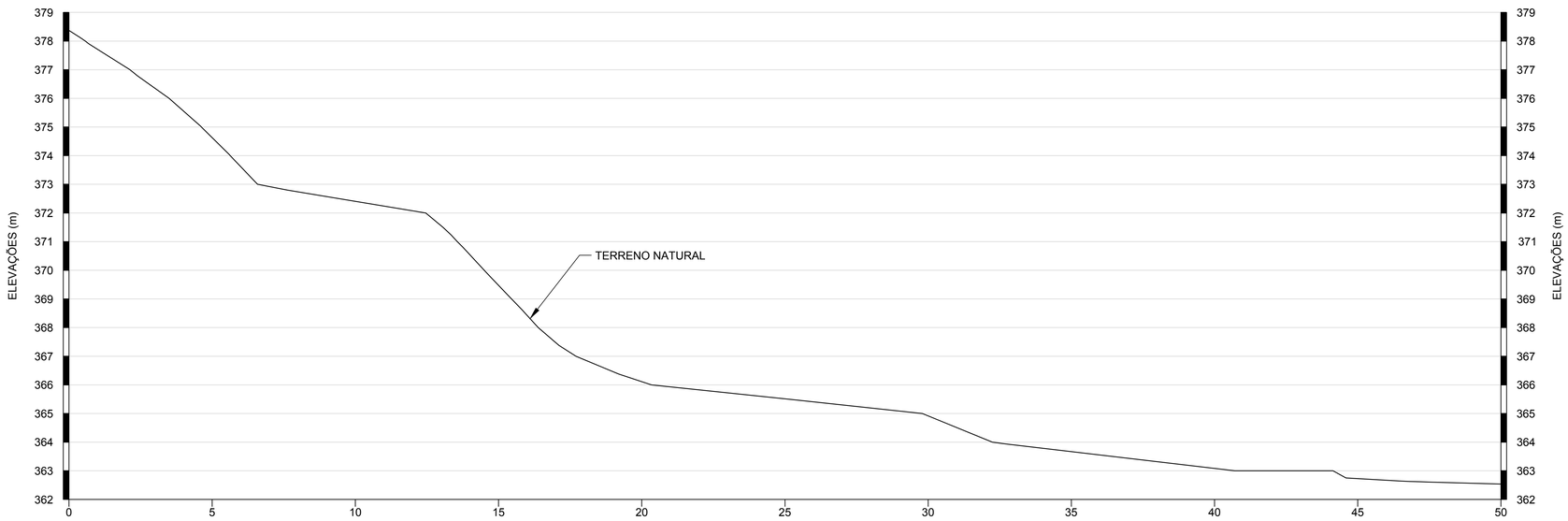

ESCALA 1:100 (A) SEÇÃO E-A15-05

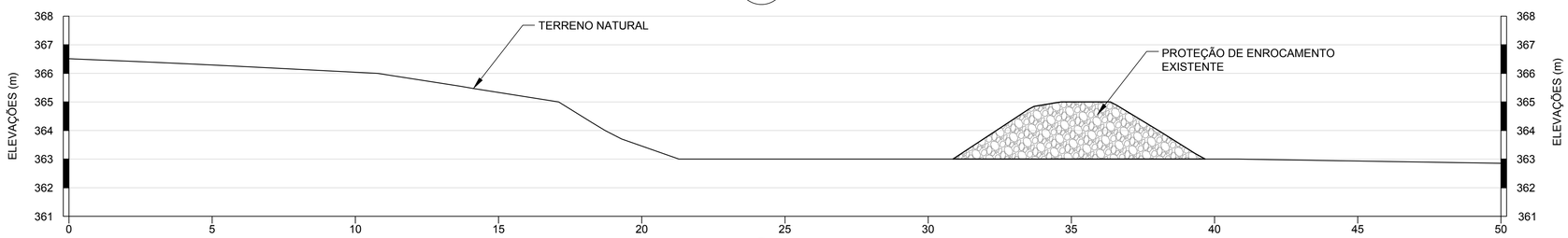

ESCALA 1:100 (B) SEÇÃO E-A15-05

LEGENDA:

- CURVAS DE NÍVEL
- LIMITE DA ÁREA IMPACTADA
- ACESSO EXISTENTE
- SEÇÃO TIPO A
- SEÇÃO TIPO B
- SEÇÃO TIPO C
- SEÇÃO TIPO D
- SEÇÃO TIPO E
- ALINHAMENTO DO RIO DO CARMO
- Q2 - NÍVEL D'ÁGUA ESTIMADO PARA VAZÃO COM TEMPO DE RETORNO DE 2 ANOS
- Q10 - NÍVEL D'ÁGUA ESTIMADO PARA VAZÃO COM TEMPO DE RETORNO DE 10 ANOS
- APP
- TC-00 - TRIBUTÁRIOS DO RIO DO CARMO
- ENROCAMENTO

0 20 40
1:500 METROS

0 5 10
1:100 METROS

NOTAS

1. DIMENSÕES E ELEVAÇÕES EM METRO, EXCETO ONDE INDICADA;
2. A(S) ESCALA(S) INDICADA(S) NESTE DESENHO REFERE(M)-SE AO FORMATO "A1";
3. SISTEMA DE COORDENADAS UTILIZADO: SIRGAS 2000, FUSO 23S;
4. PARA LOCALIZAÇÃO DO TRECHO VER DESENHO DA ÁREA PRORITÁRIA 15;
5. PARA PROJETO DO TRECHO VER DESENHOS DA SEÇÃO E-A15-05.

DESENHOS DE REFERÊNCIA

1. LEVANTAMENTO PLANIALTIMÉTRICO DE TRIBUTÁRIOS REALIZADO PELA ARYA INVENTÁRIO TERRITORIAL / FIDUCIAL ENGENHARIA E AEROLEVANTAMENTOS - CN_SIRGAS_UTM_O_SAMARCO.dwg;
2. LEVANTAMENTO PLANIALTIMÉTRICO CADASTRAL ENROCAMENTO SÍTIO DO HAMILTON REALIZADO PELA ERG ENGENHARIA - G000000-K-100618.dwg;
3. ÁREA PRIORITÁRIA 15 - FOLHA 14/16: G006900-C-100338;
4. PROJETOS SEÇÃO E-A15-05: G006900-C-100531 A G006900-C-100533.

Golder Associates
Belo Horizonte, Brasil

DESENHO No.
D1-E26-140_159-515-2282_01-B

T.E. – TIPOS DE EMISSÃO

A – PRELIMINAR C – P/ CONHECIMENTO E – P/ CONSTRUÇÃO G – CONF. CONSTRUÍDO L – APROVADO
B – P/APROVAÇÃO D – P/ COTAÇÃO F – CONF. COMPRADO H – CANCELADO

EMISSÃO

DES. RR 16/12/16
PROJ. DF 16/12/16
VERIF. MD 16/12/16
APROV. SC 16/12/16

SAMARCO SAMARCO MINERAÇÃO S.A.

TITULO GERMANO – GERAL
OBRAS EXTERNAS
PROJETO DE RECUPERAÇÃO AMBIENTAL DE RIOS PRINCIPAIS
ÁREA PRIORITÁRIA 15 – DETALHAMENTO DA SEÇÃO E-A15-05
PLANTA E SEÇÃO

ESCALA INDICADA | No. SAMARCO G006900-C-100361 | REVISÃO 1

REVISÕES

N°	DESCRIÇÃO	T.E.	DATA	DES.	VERIF.	APROV.	LIBER.
1	P/ APROVAÇÃO – ATENDENDO COMENTÁRIOS	B	16/12/16	RR	MD	SC	AH
0	P/ APROVAÇÃO – EMISSÃO INICIAL	B	30/09/16	RR	MD	SC	AH

ESPESSURAS DE LINHAS DA SAMARCO
1 – RED – 0.13mm
2 – YELLOW – 0.5mm
3 – GREEN – 0.20mm
4 – CYAN – 0.25mm
5 – BLUE – 0.15mm
6 – MAGENTA – 0.10mm
7 – WHITE – 0.40mm
8 – GN24 – 0.05mm

ESPESSURAS DE LINHAS PARA ESTE DESENHO SAMARCO
17 18 19
20 21 22
23 24 25

ESTE DESENHO É DE PROPRIEDADE DA SAMARCO MINERAÇÃO S.A., E NÃO PODERÁ SER COPIADO, REPRODUZIDO OU SUBMETIDO A TERCEIROS SEM SUA AUTORIZAÇÃO.

A1