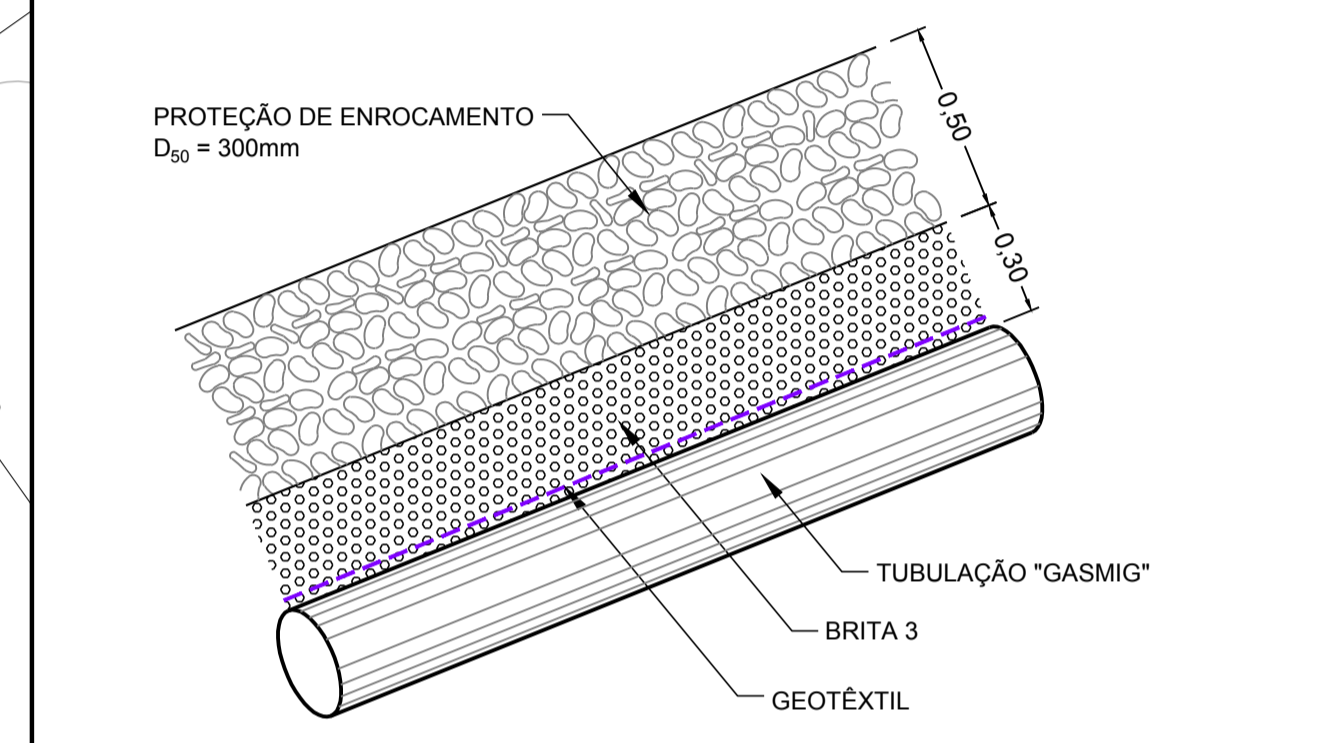


LEGENDA:

- CURVAS DE NÍVEL
- CORTE
- ENROCAMENTO PROJETADO
- BRITA 3
- GASODUTO GASMIG
- Q2 - NÍVEL D'ÁGUA ESTIMADO PARA VAZÃO COM TEMPO DE RETORNO DE 2 ANOS
- Q10 - NÍVEL D'ÁGUA ESTIMADO PARA VAZÃO COM TEMPO DE RETORNO DE 10 ANOS
- TG-00 - TRIBUTÁRIOS DO RIO GUALAXO DO NORTE
- SENTIDO DE FLUXO

TABELA DE QUANTITATIVOS GEOMÉTRICOS

DESCRIÇÃO	QUANTIDADE	UNIDADE
BRITA 3	8,00	m ³
ENROCAMENTO DE PROTEÇÃO D50 = 300mm	316,00	m ³
FILTRO DE TRANSIÇÃO	40,00	m ³
GEOTÊXTEL	900	m ²



DETALHE - 1 SEM ESCALA

- NOTAS**
- DIMENSÕES E ELEVACOES EM METRO, EXCETO ONDE INDICADA;
 - A(S) ESCALA(S) INDICADA(S) NESTE DESENHO REFERE(M)-SE AO FORMATO "A1";
 - SISTEMA DE COORDENADAS UTILIZADO: SIRGAS 2000, FUSO 23S;
 - TODAS AS OBRAS DEVERAM SER CONSTRUIDAS DE ACORDO COM OS DESENHOS, ESPECIFICACOES TECNICAS E O ACOMPANHAMENTO EM CAMPO DO ENGENHEIRO DA PROJETISTA;
 - A LOCAÇÃO DA OBRA DEVERÁ SER ACOMPANHADA PELO ENGENHEIRO DE CAMPO DA PROJETISTA;
 - TODAS AS MEDIDAS DEVERÃO SER AFERIDAS E AJUSTADAS SE NECESSÁRIO COM ACOMPANHAMENTO DO ENGENHEIRO DA PROJETISTA;
 - PARA ENROCAMENTO E GEOTÊXTEL VER DESENHO DE NOTAS E ESPECIFICACOES TECNICAS PARA SERVIÇOS GERAIS;
 - DESENHO ESQUEMÁTICO, AS MEDIDAS DEVERAM SER CONFIRMADAS EM CAMPO PELO ENGENHEIRO DA PROJETISTA.

- DESENHOS DE REFERÊNCIA**
- LEVANTAMENTO PLANIALTIMÉTRICO DE TRIBUTÁRIOS REALIZADO PELA ARYA INVENTÁRIO TERRITORIAL / FIDUCIAL ENGENHARIA E AEROLEVANTAMENTOS - CN_SIRGAS_UTM_O_SAMARCO.dwg;
 - NOTAS E ESPECIFICACOES TECNICAS - SERVIÇOS GERAIS: G006900-C-100354;
 - ESPECIFICACOES TECNICAS - PROTEÇÕES EM ENROCAMENTO: G006900-C-1ET100;
 - TERRAPLENAGEM: G006900-C-100639;
 - SEÇÕES E DETALHES: G006900-C-100640.

DESENHO No. D1-E26-310_159-515-2282_00-B

T.E. - TIPOS DE EMISSÃO

A - PRELIMINAR C - P/ CONHECIMENTO E - P/ CONSTRUÇÃO G - CONF. CONSTRUÍDO L - APROVADO
 B - P/APROVAÇÃO D - P/ COTAÇÃO F - CONF. COMPRADO H - CANCELADO

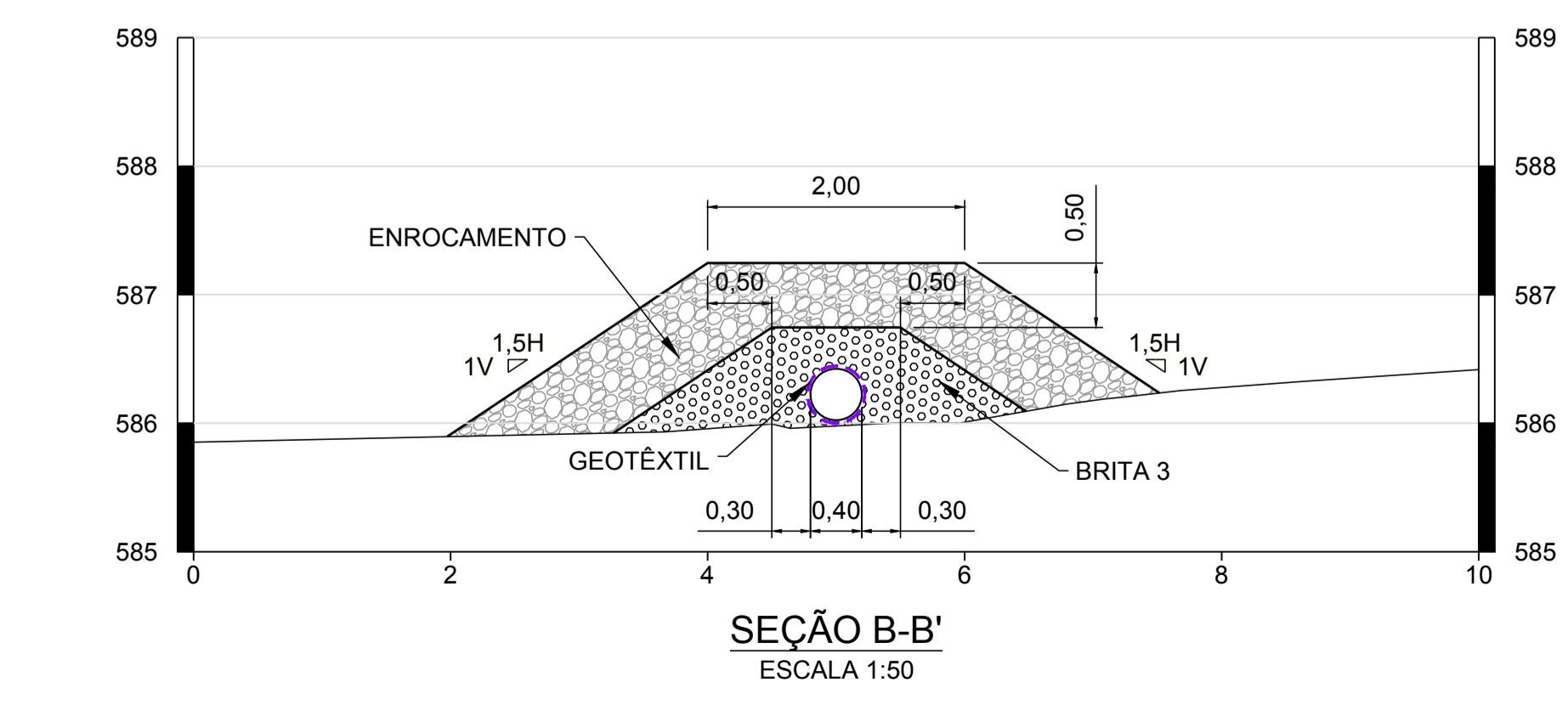
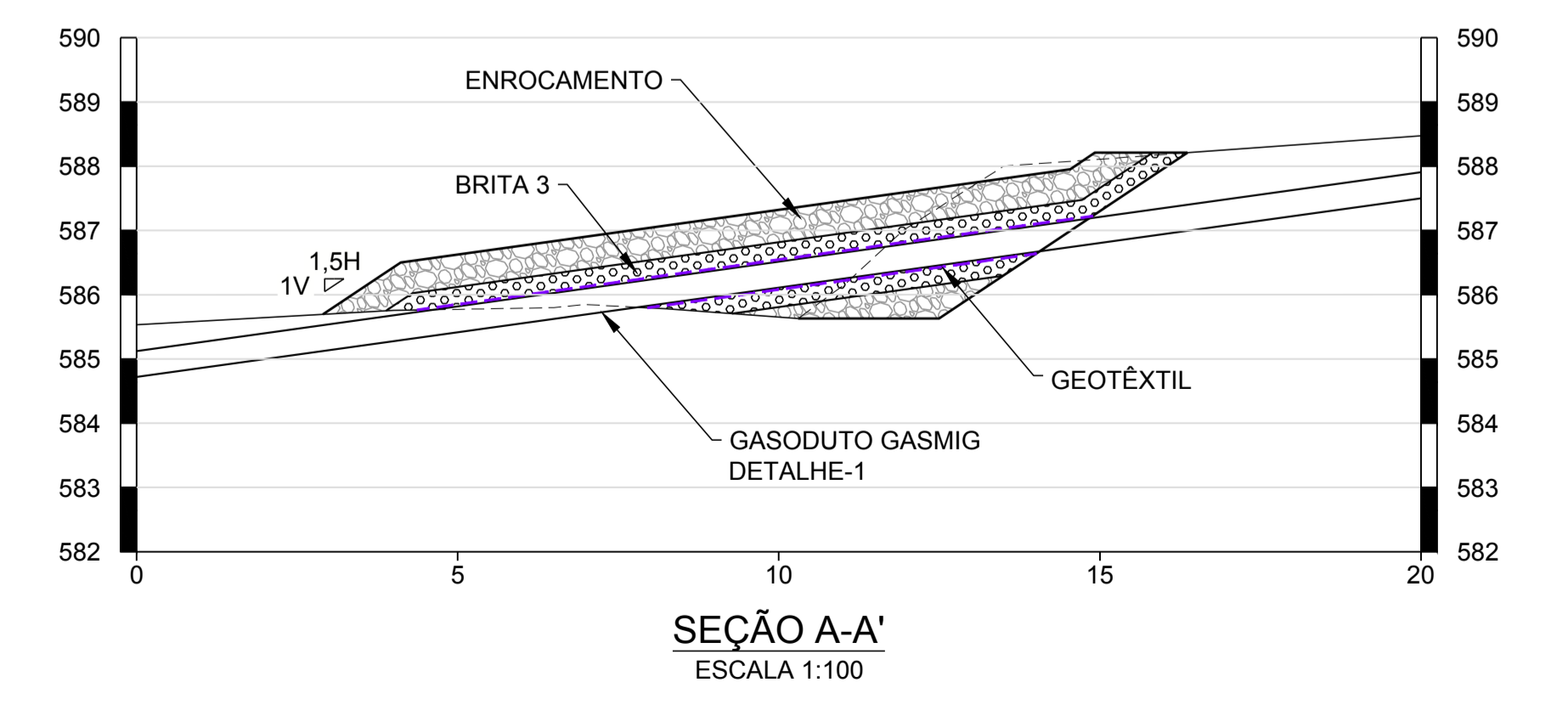
EMISSÃO

DES. RR 14/02/17
 PROJ. DE 14/02/17
 VERIF. MD 14/02/17
 APROV. SC 14/02/17

SAMARCO MINERAÇÃO S.A.

TÍTULO GERMANO - GERAL
 OBRAS EXTERNAS
 PROJETO DE RECUPERAÇÃO AMBIENTAL DE RIOS PRINCIPAIS
 ÁREA PRIORITÁRIA 11 - SEÇÃO E-A11-01 - ARRANJO GERAL
 PLANTA E SEÇÕES

ESCALA INDICADA No. SAMARCO
G006900-C-100638 REVISÃO 0



PLANTA
 ESCALA 1:250

ESTE DESENHO É DE PROPRIEDADE DA SAMARCO MINERAÇÃO S.A. E NÃO PODEM SER COPIADO, REPRODUZIDO, ALTERADO, TRANSFERIDO, DIVULGADO, SEM A AUTORIZAÇÃO DA SAMARCO MINERAÇÃO S.A.

Nº	DESCRIÇÃO	T.E.	DATA	DES.	VERIF.	APROV.	LIBER.
0	EMISSÃO INICIAL - P/ APROVAÇÃO	B	14/02/17	RR	MD	SC	AH