

# PROJETO SANTA QUITÉRIA

PLANO DE COMUNICAÇÃO PRÉVIA ÀS  
AUDIÊNCIAS PÚBLICAS

SANTA QUITÉRIA - CEARÁ

FEVEREIRO/2025

## SUMÁRIO

1 APRESENTAÇÃO E JUSTIFICATIVA .....	5
2 CONTEXTUALIZAÇÃO DO CENÁRIO DE INSERÇÃO DO EMPREENDIMENTO .....	8
2.1 O Projeto Santa Quitéria.....	8
2.2 Quem são os Empreendedores .....	10
2.3 Localização do empreendimento e Áreas de Influência do Meio Socioeconômico .....	10
2.4 Histórico do Licenciamento Ambiental e Nuclear .....	12
2.5 Histórico das Audiências de 2022 e Ações de Comunicação realizadas pós-audiências 2022 .....	13
3 LEGISLAÇÃO APLICÁVEL .....	16
4 OBJETIVOS.....	16
4.1 Objetivo Geral.....	16
4.2 Objetivos Específicos .....	17
5 METAS E INDICADORES.....	17
5.1 Metas.....	17
5.2 Indicadores .....	19
5.3 Evidências do Cumprimento do Plano de Comunicação de Audiências Públicas.....	23
6 METODOLOGIA DE EXECUÇÃO .....	23
6.1 Público-alvo .....	23
6.2 Realização das Audiências Públicas .....	27
6.3 Estratégia de Comunicação para Público .....	55
6.4 Pós Audiência .....	100
7 Cronograma do Plano de Comunicação .....	101
8 Equipe técnica.....	101
9 Anexos.....	102

## LISTA DE ANEXOS

ANEXO I – RESPOSTA AO OFÍCIO 876/2024/COMIP/CGTEF/DILIC QUE MENCIONA A INFORMAÇÃO TÉCNICA Nº 5/2024-COMIP/CGTEF/DILIC (SEI 21563098).....	103
ANEXO II – MATRIZ DE STAKEHOLDERS .....	124
ANEXO III - OFÍCIOS DE ANUÊNCIA DE CESSÃO DE ESPAÇO PARA REALIZAÇÃO DAS AUDIÊNCIAS PÚBLICAS DE SANTA QUITÉRIA E ITATIRA.....	131

## LISTA DE FIGURA

Figura 1: Projeto Santa Quitéria.....	8
Figura 2: Estruturas do Projeto Santa Quitéria (Arranjo 2014, Arranjo 2021 e 2023).....	9
Figura 3: Quadro Comparativo entre Arranjos do Projeto.....	9
Figura 4: Empreendedores do Projeto Santa Quitéria.....	10
Figura 5: Localização do Projeto Santa Quitéria.....	10
Figura 6: Área de Estudo do Meio Socioeconômico (29 comunidades mais relevantes para o estudo ambiental).....	11
Figura 7: Áreas de Influência do Meio Socioeconômico.....	11
Figura 8: Rito do Licenciamento Nuclear.....	13
Figura 9: Mapa com Locais de Realização das Audiências e Local onde Haverá Estabelecimento de Estrutura para Transmissão Ao Vivo.....	29
Figura 10: Visão Geral das Comunidades Segundo Local de Audiência Presencial.....	41
Figura 11: Figura com as Rotas Sugeridas – Rota 1.....	42
Figura 12: Figura com as Rotas Sugeridas – Rota 2.....	43
Figura 13: Figura com as Rotas Sugeridas – Rota 3.....	44
Figura 14: Figura com as Rotas Sugeridas – Rota 4.....	45
Figura 15: Figura com as Rotas Sugeridas – Rota 5.....	46
Figura 16: Figura com as Rotas Sugeridas – Rota 6.....	47
Figura 17: Figura com as Rotas Sugeridas – Rota 7.....	48
Figura 18: Figura com as Rotas Sugeridas – Rota 8.....	49
Figura 19: Figura com as Rotas Sugeridas – Rota 9.....	50
Figura 20: Figura com as Rotas Sugeridas – Rota 10.....	51
Figura 21: Figura com as Rotas Sugeridas – Rota 11.....	52
Figura 22: Figura com as Rotas Sugeridas – Rota 12.....	53
Figura 23: Figura com as Rotas Sugeridas – Rota 13.....	54
Figura 24: Cartazes 29,7cmx42cm.....	74
Figura 25: Panfletos de 10cm x 20cm.....	75
Figura 26: Faixa de Rua 5mx 0,70m (Paisagem).....	76
Figura 27: Ficha de Perguntas Dia 1 – A5 (14,8 cm x 21 cm). ....	80
Figura 28: Ficha de Perguntas Dia 2 – A5 (14,8 cm x 21 cm). ....	81
Figura 29: Lista de Presença Dia 1 – A5 (14,8 cm x 21 cm). ....	82
Figura 30: Lista de Presença Dia 2 – A5 (14,8 cm x 21 cm). ....	82
Figura 31: Imagem que será disponibilizada como pop-up no site do Projeto Santa Quitéria, com link para a página <a href="http://www.projetosantaquiteria.con.br/audiencias">www.projetosantaquiteria.con.br/audiencias</a> .....	93
Figura 32: Imagem que será disponibilizada como primeiro banner rotativo no site do Projeto Santa Quitéria, com link para a página <a href="http://www.projetosantaquiteria.con.br/audiencias">www.projetosantaquiteria.con.br/audiencias</a> .....	94
Figura 33: Representação de como serão disponibilizadas as informações de Dia, local e hora das audiências públicas no site. ....	95
Figura 34: Print da seção onde estará o acesso aos formulários de questionamento ou contribuição na página Audiências no site do Projeto Santa Quitéria. ....	96
Figura 35: Localidades Pleiteadas como Anfitriãs das Audiências.....	106
Figura 36– Análise Cartográfica 1179/2022 realizada pela FUNAI sobre o PSQ e as Aldeias Indígenas e Terras Indígenas mais próximas do empreendimento.....	117

## LISTA DE TABELA

Tabela 1: Agentes Públicos Visitados .....	15
Tabela 2: Reunião para Entrega do RIMA Revisado (2024) .....	15
Tabela 3: Público Escopo do Maior Conjunto de Ações de Comunicação .....	24
Tabela 4: Público Considerado para Envio de Mala Direta e Comunicação Institucional – Municípios Mencionados nos Pedidos para Realização de Audiência Pública .....	25
Tabela 5: Público Considerado para Envio de Mala Direta e Comunicação Institucional – Instituições que demandaram realização de audiências públicas .....	25
Tabela 6: Demais Comunidades Estudadas no EIA – Público-alvo de Escopo Focado em Mídias Convencionais .....	26
Tabela 7: Órgãos Intervenientes Considerados .....	27
Tabela 8: Rotas Sugeridas para as Audiências Públicas .....	38
Tabela 9: Público interessado x formas de comunicação .....	55
Tabela 10: Agendas para Reuniões Prévias de Comunicação da Ocorrência de Audiências Públicas – Equipe destinada a realizar a comunicação das comunidades consideradas mais relevantes e sedes urbanas da All.....	57
Tabela 11: Agendas para Reuniões Prévias de Comunicação da Ocorrência de Audiências Públicas – Equipe destinada a realizar a comunicação das demais 68 comunidades estudadas no EIA .....	58
Tabela 12: Rádios que serão objeto de inserção por parte do Projeto Santa Quitéria .....	63
Tabela 13: Jornais Locais por Município Estudado .....	69
Tabela 14: Quantitativo de Faixas segundo Local e Comunidades Abrangidas .....	76
Tabela 15: Rotas a serem percorridas pelo Carro de Som .....	83
Tabela 16: Autoridades Públicas dos Municípios de Santa Quitéria, Itatira, Madalena e Canindé que serão alvo do envio de Mala Direta. ....	87
Tabela 17: Outras entidades alvo de mala direta virtual .....	88
Tabela 18: Entidades Alvo do Envio de Correspondência Física com o Envio dos Convites para Audiências Públicas .....	90
Tabela 19: Modelo de Seleção das Rotas para a primeira Audiência .....	96
Tabela 20: Modelo de Rotas para a Segunda Audiência.....	97
Tabela 21: Cronograma do Plano de Comunicação .....	101
Tabela 22: Ações por Público-alvo .....	108

## 1 APRESENTAÇÃO E JUSTIFICATIVA

O presente Plano de Comunicação Prévia às Audiências Públicas (PCSPAP) detalha as ações e estratégias para divulgar, às partes interessadas, a realização das Audiências Públicas do Projeto Santa Quitéria (PSQ). Este empreendimento, localizado na região centro-norte do estado do Ceará, é de responsabilidade do Consórcio Santa Quitéria, formado pela Fosnor - Fosfatados do Norte-Nordeste S.A (detentora da marca Galvani) e pela empresa pública INB - Indústrias Nucleares do Brasil.

O IBAMA, por meio do Parecer Técnico nº 22/2025-Comip/CGTef/Dilic, definiu as datas de 11 e 13 de março de 2025 para a realização das audiências, visando permitir ampla divulgação e participação da população e do poder público. O horário de início será às 14h, garantindo tempo hábil para o deslocamento das comunidades e evitando que as reuniões se estendam pela madrugada, como ocorreu em 2022. O IBAMA anuiu à sugestão de realizar as audiências na sede do município de Santa Quitéria e no distrito de Lagoa do Mato, município de Itatira. A audiência de Santa Quitéria ocorrerá no dia 11/03, com transmissão para o Ponto de Apoio de Riacho das Pedras; a audiência de Lagoa do Mato será no dia 13/03, com transmissão para o Ponto de Apoio de Saco do Belém. Também serão disponibilizados links para a participação em modo virtual, ampliando assim a possibilidade de acompanhamento por parte de qualquer interessado que porventura não possa se deslocar para o local do evento, ou para os pontos de apoio acima destacados.

O item 6.2 deste plano detalha a estrutura de cada local onde as audiências serão realizadas, incluindo informações sobre condições sanitárias, segurança, acessibilidade e conforto térmico etc.

É fundamental ressaltar que as audiências públicas são um instrumento do processo de licenciamento ambiental, conduzido pelo Instituto Brasileiro do Meio Ambiente e dos Recursos Naturais Renováveis (IBAMA). Seu objetivo é apresentar o Estudo de Impacto Ambiental (EIA) do projeto, esclarecer dúvidas e colher críticas e sugestões. Ressalta-se que o EIA ainda se encontra em fase de análise por parte do IBAMA.

Considerando que o estudo passou por diversas revisões, sendo necessário à sua rescrita para melhor compreensão, o Órgão Licenciador entendeu que se trata de um novo EIA/Rima. Consequentemente, deve-se garantir todo o rito de análise, publicidade e participação social, incluindo as Audiências Públicas. Em conformidade com o § 2º do Art. 2º da Resolução CONAMA nº 9/1987 e em atenção aos princípios da eficiência e razoabilidade, caberá ao IBAMA definir os locais e as formas de realização das Audiências Públicas, assegurando a participação da população interessada e potencialmente afetada.

Adicionalmente, a revisão deste plano considerou o ofício 876/2024/Comip/CGTef/Dilic, que menciona a Informação Técnica nº 5/2024-Comip/CGTef/Dilic. Nesse documento, foram protocoladas sete correspondências solicitando a realização de audiências públicas pelas seguintes instituições: Ministério Público Federal, Ministério Público do Estado do Ceará, Programa de Pós-Graduação em Saúde Pública da Universidade Federal do Ceará, Movimento Potigatapuia, Associação Quilombola do Cumbe, Associação Beneficente, Cultural e Religiosa

Afro-Brasileira do Ceará – ABECRA e Gabinete do Vereador de Fortaleza/CE Gabriel Aguiar. Essas entidades sugeriram 22 locais<sup>1</sup> para a realização de audiências presenciais.

Argumentou-se, com base nesse pleito, que não seria razoável realizar audiências presenciais em parte desses territórios (a íntegra da resposta ao ofício encontra-se no Anexo I e foi enviada ao IBAMA através da CE-GEFIS.P/SUNOV.P-024/25, de 18/01/25, devido à ausência de impactos ambientais diretos nas localidades solicitadas.

No entanto, para garantir a ampla participação da sociedade civil, esta revisão prevê a transmissão das audiências por meio de um link público, além do registro de perguntas em um formulário que será disponibilizado no link: [projetosantaquiteria.com.br/audiencias](http://projetosantaquiteria.com.br/audiencias).

A estrutura deste plano de comunicação foi apresentada no âmbito do processo de Licenciamento Ambiental Federal (LAF) conduzido pelo IBAMA. Sua normatização é dada pelas Resoluções CONAMA Nº 1/1986 e Nº 9/1987. Além disso, consultou-se a Instrução Normativa nº 2/2012, especialmente o item 5.3, que estabelece normas para a divulgação dos programas de educação ambiental e demais projetos ambientais condicionados ao empreendimento.

A estratégia do Plano de Comunicação Prévia às Audiências Públicas foi fundamentada nas áreas de influência definidas no Estudo de Impacto Ambiental do Projeto Santa Quitéria, mas não se limitou a elas.

No contexto do Estudo de Impacto Ambiental protocolado, para o Meio Socioeconômico, antes da definição das áreas de influência, definiu-se uma área de estudo ampla. Nela, realizou-se o diagnóstico para caracterizar as localidades e os grupos sociais passíveis de sofrer impactos, positivos ou negativos, em função da implantação do PSQ. Com base nas informações levantadas e na avaliação de impactos, estabeleceram-se as áreas de influência do empreendimento para esse tema específico.

Concluiu-se que as populações inseridas nos limites político-administrativos dos municípios de Santa Quitéria, Itatira, Canindé e Madalena podem experimentar a manifestação desses impactos de ordem indireta. Portanto, esses territórios municipais podem ser considerados como Área de Influência Indireta (AII) do Meio Socioeconômico.

Para o público da AII, este plano prevê ações em mídias tradicionais, como a veiculação de informações em rádios e jornais locais/regionais. As peças de comunicação divulgarão um canal de contato direto com o Projeto. Caso residentes de territórios mais distantes solicitem a participação presencial nos eventos, o empreendedor se comprometerá a apresentar uma solução logística em tempo hábil.

---

<sup>1</sup> Municípios de Santa Quitéria, Itatira, Canindé, Madalena, Monsenhor Tabosa, Boa Viagem, Sobral, Fortaleza, Caucaia, São Gonçalo do Amarante; comunidades de Morrinhos, Queimadas, Alegre-Tatajuba, Riacho das Pedras e Saco do Belém; Terras Indígenas Serra das Matas (municípios de Santa Quitéria, Monsenhor Tabosa, Boa Viagem, Tamboril e Catunda), Canindé (município de Canindé), Karão Jaguaribaras (municípios de Canindé, Aratuba, Baturité e Capistrano), Tapeba (município de Caucaia) e Anacé (municípios de Caucaia e São Gonçalo do Amarante); Comunidades Quilombolas Bem Fica e Caetanos (municípios de Canindé e Caucaia); e comunidades tradicionais de povos de terreiro (municípios de Santa Quitéria, Itatira, Madalena, Canindé e Boa Viagem).

É importante observar que serão atendidos os pedidos de transporte para pelo menos dez pessoas da mesma comunidade que tiverem uma previsão de deslocamento de no máximo duas horas de duração até a localidade mais próxima de realização das audiências públicas ou ponto de transmissão, conforme Parecer Técnico nº 22/2025-Comip/CGTef/Dilic.

Em relação às sedes urbanas de Canindé e Madalena, devido à sua relevância populacional, o transporte está garantido, independentemente de solicitação.

Para a Área de Influência Direta (AID) – locais onde as populações perceberão de forma mais intensa as alterações ambientais causadas pelo empreendimento – no meio socioeconômico, foi necessário separar as 97 comunidades estudadas. Essa separação hierarquiza as comunidades a partir dos possíveis impactos ambientais das atividades do empreendimento, bem como das etapas nas quais esses impactos tendem a ser mais intensos. As 29 comunidades com maior possibilidade de impactos foram consideradas prioritárias pelo estudo ambiental, em relação às demais, pelos motivos expostos acima.

Para facilitar o acesso dessas comunidades às audiências, definiu-se a sede de Santa Quitéria e o Distrito de Lagoa do Mato (Itatira) como os locais dos eventos, além de pontos de apoio com transmissão simultânea no distrito de Riacho das Pedras e no Projeto de Assentamento Saco do Belém. Este último foi incluído a partir de requisição do IBAMA, documentada no Parecer Técnico nº 22/2025-Comip/CGTef/Dilic.

Também se garantiu a logística de transporte para as populações das 29 comunidades prioritárias, uma rotina de visitas e/ou reuniões prévias, a passagem de carro de som, instalação de faixas, além de ações voltadas às mídias tradicionais, tal qual estabelecido para as áreas de influência indiretas. Haverá a possibilidade de solicitar transporte para as demais 68 comunidades estudadas no EIA e outros grupos, caso se manifestem por meio dos canais de comunicação estabelecidos. Nessa condição, este plano de comunicação já considera rotas logísticas para as comunidades de Gangorra, Mata Fresca, São Damião dos Casimiros, Boa Vista, Sipaúba e os Projetos de Assentamento Juá e Alegre-Tatajuba.

Além disso, reconheceu-se que outros públicos, alocados em municípios ou comunidades mais distantes, mesmo não fazendo parte das áreas de influência, devem ter a oportunidade de participar das discussões. Por esse motivo, ofereceu-se a solução de transmissão online, já mencionada.

A seguir, serão apresentados: a contextualização das audiências, a legislação aplicável, os públicos-alvo e as ações realizadas para informar cada público, visando propiciar a participação de todos os cidadãos interessados no empreendimento. O relatório apresentado sistematiza as informações conforme a metodologia adotada pela organização, em acordo com as recomendações do órgão licenciador.

## 2 CONTEXTUALIZAÇÃO DO CENÁRIO DE INSERÇÃO DO EMPREENDIMENTO

### 2.1 O Projeto Santa Quitéria

O projeto prevê a implantação e operação de duas instalações, uma mineroindustrial e outra de urânio, além das estruturas de apoio, onde funcionarão escritórios, restaurante, vestiários e portaria.

O fosfato será processado e transformado em fertilizantes e produtos para nutrição animal. O urânio será concentrado, sem passar por qualquer processo de enriquecimento, e transportado para outro país, onde passará por novos processos industriais do ciclo do combustível nuclear, e depois retornará ao Brasil para gerar energia nas usinas de Angra dos Reis.

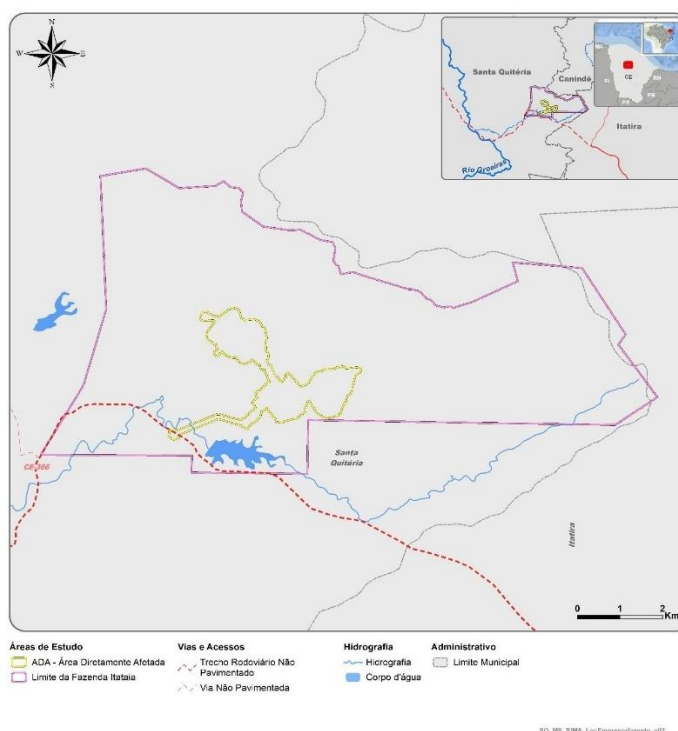


Figura 1: Projeto Santa Quitéria

Ao longo dos anos, o Projeto Santa Quitéria (PSQ) passou por um histórico de desenvolvimento marcado por alterações de projeto. As principais mudanças podem ser observadas nas figuras abaixo que também se encontram apresentadas no RIMA protocolado.



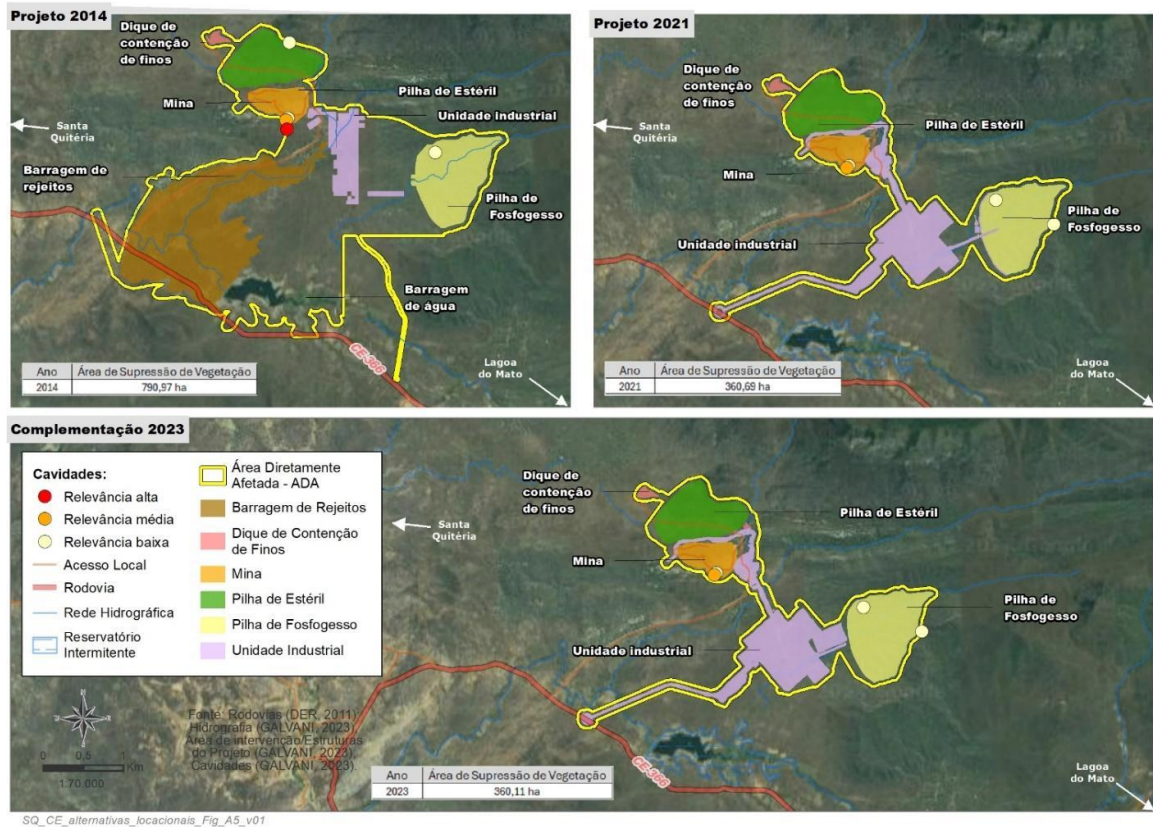


Figura 2: Estruturas do Projeto Santa Quitéria (Arranjo 2014, Arranjo 2021 e 2023)



Figura 3: Quadro Comparativo entre Arranjos do Projeto

## 2.2 Quem são os Empreendedores

O empreendedor trata-se do Consórcio Santa Quitéria que é formado pela Fosnor - Fosfatados do Norte-Nordeste S.A, detentora da marca Galvani, e pela empresa pública INB - Indústrias Nucleares do Brasil.



Figura 4: Empreendedores do Projeto Santa Quitéria

## 2.3 Localização do empreendimento e Áreas de Influência do Meio Socioeconômico

A Fazenda Itataia está localizada a 62 km da sede municipal, via trecho sem pavimentação da CE-366. A distância até a capital do estado, Fortaleza, é de 217,5 km. O acesso rodoviário desde Fortaleza é feito pela BR-020. São 172 km de estrada pavimentada até o distrito de São José da Macaoca, município de Madalena. Nesse trecho, a BR-020 encontra-se com a CE-366, que dá acesso a Lagoa do Mato. A partir daí, são mais 29,5 km pavimentados e 16 km de estrada de terra até a Fazenda Itataia.



Figura 5: Localização do Projeto Santa Quitéria

No contexto socioambiental, é importante destacar que no EIA do PSQ foram estudadas 97 comunidades e 4 municípios, a partir desse recorte definiu-se que 29 dessas comunidades

seriam consideradas mais relevantes para a discussão dos impactos ambientais e 26 comunidades foram definidas como AID<sup>2</sup> no EIA e, para o contexto socioeconômico, a Área de Influência Indireta (AII) se limita aos municípios de Santa Quitéria, Itatira, Canindé e Madalena. Na Área de Influência Direta destacam-se as localidades mais próximas que são os assentamentos Morrinhos, Queimadas, Comunidade de Cantina e no que se refere ao porte populacional e prestação de serviços, no caso, os distritos de Lagoa do Mato, no município de Itatira, de Riacho das Pedras, município de Santa Quitéria e até o núcleo principal do Projeto de Assentamento Saco do Belém.

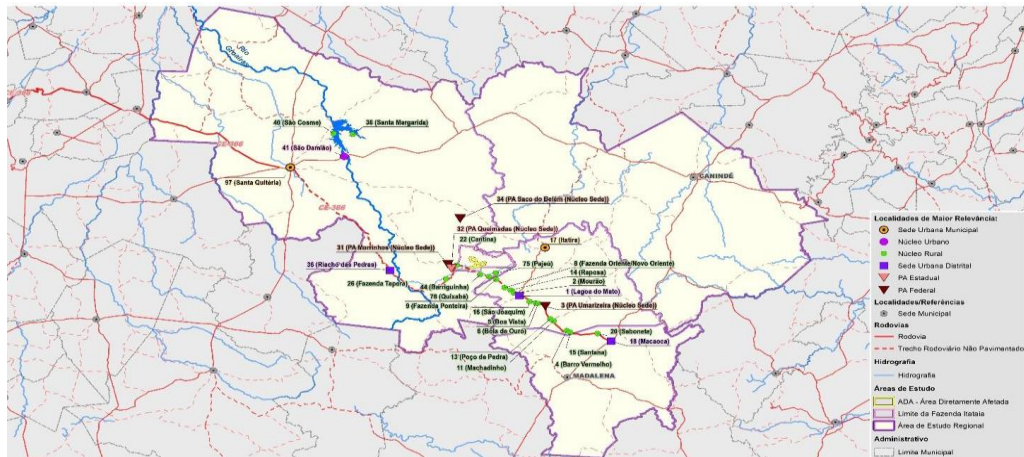


Figura 6: Área de Estudo do Meio Socioeconômico (29 comunidades mais relevantes para o estudo ambiental)

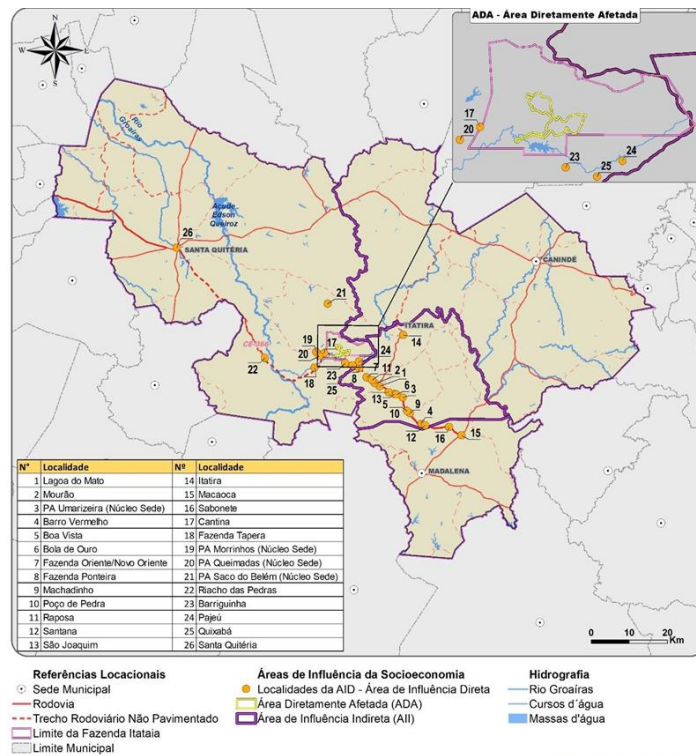


Figura 7: Áreas de Influência do Meio Socioeconômico

<sup>2</sup> São Cosme, Santa Margarida e São Damião não ganharam status de AID tendo em vista que os estudos técnicos apresentados no âmbito do EIA comprovaram que não haverá afetação por parte do PSQ nos recursos hídricos da região.

## 2.4 Histórico do Licenciamento Ambiental e Nuclear

Atualmente, o empreendimento ainda se encontra na etapa de Licenciamento Prévio, ou seja, no momento se discute a sua viabilidade socioambiental. Nesse contexto, a audiência pública é parte fundamental para a tomada de decisão por parte do órgão licenciador, pois nesse momento os estudos ambientais são colocados em discussão e a sociedade civil tem a oportunidade de apresentar questionamentos a respeito dos estudos desenvolvidos e ao processo de licenciamento no sentido mais amplo.

Do ponto de vista histórico, o PSQ já foi objeto de um processo de Licenciamento Ambiental Federal (LAF), sob número 02001.005454/2004-24, com a entrega de EIA/RIMA e realização de audiências públicas em novembro de 2013, o qual foi arquivado em 2019 pelo IBAMA, por meio do Ofício nº199/2019/DILIC (22/03/19).

Em junho de 2020, o Processo 02001.014391/2020-17 foi aberto junto ao IBAMA para o licenciamento do PSQ, considerando o projeto atualizado e a nova rota tecnológica. Em novembro de 2021, o Consórcio Santa Quitéria protocolou o novo EIA/RIMA junto ao IBAMA, o qual foi objeto de revisão e complementação, conforme solicitação deste mesmo órgão através do Ofício nº 561/2022/COMIP/ CGTEF/DILIC, emitido em 19/12/22.

Após o protocolo do EIA/RIMA, em 15/12/23, foram solicitadas revisões por meio do Ofício nº 517/2024/COMIP/CGTEF/DILIC, Parecer Técnico 79/2024, emitido em 27/08/24, Ofício nº 584/2024/COMIP/CGTEF/DILIC, para atendimento ao Ofício nº97 /2024-DRS/CNEN e Ofício nº 619/2024/COMIP/CGTEF/DILIC para atendimento ao Parecer nº 12/2024-NLA-CE/Ditec-CE/Supes-CE.

Do ponto de vista do licenciamento nuclear, o processo de licenciamento e autorizações vinculados a minerais que contenham elementos nucleares é de responsabilidade da Comissão Nacional de Energia Nuclear – CNEN e ocorre em diferentes etapas. Primeiramente foi elaborada uma Proposta de Interface das instalações minero-industrial e nuclear do Projeto Santa Quitéria (PSQ). A avaliação desta proposta de interface pela CNEN permitiu a definição da aplicação dos instrumentos regulatórios sob o processo produtivo do PSQ de forma individualizada e específica entre as instalações minero-industrial e nuclear. Definiu-se que o PSQ é composto por uma instalação minero-industrial, contendo, dentro de sua área industrial, uma instalação nuclear, denominada de Unidade de Urânio.

Com a interface entre as unidades aprovada pela CNEN, o CSQ trabalhou na elaboração e protocolo do Relatório de Informações Preliminares que foi aprovado pela CNEN e resultou na publicação, em setembro de 2023, da Autorização para posse, uso e armazenamento de minérios, matérias-primas e demais materiais que contêm radionuclídeos das séries naturais do urânio e/ou tório para a instalação minero-industrial. Essa autorização concede para posse, uso e armazenamento de minérios contendo materiais radionuclídeos para a instalação minero-industrial e já permite o desenvolvimento do arranjo do Projeto no domínio pretendido e com os controles já apresentados, restando o licenciamento da instalação de urânio.

Nesse contexto de licenciamento da instalação de urânio, em 24 de maio de 2024, a Comissão Nacional de Energia Nuclear (CNEN) aprovou o local para a instalação do Complexo de Santa Quitéria. A aprovação concluiu a primeira etapa do processo de licenciamento da Instalação

de Urânio. Posteriormente, o rito segue em andamento com a análise de segurança da instalação apresentada no Relatório Preliminar de Análise de Segurança (RPAS) que, quando aprovado, subsidia a emissão da Licença de Construção (LC) e só então a unidade que produzirá o concentrado de urânio poderá ser implantada. Na fase seguinte, a CNEN verifica se a instalação está preparada para receber material nuclear por meio de Questionário Técnico, para então conceder a Autorização para Utilização de Material Nuclear (AUMAN).

Para a fase de operação, verifica se a instalação cumpriu os requisitos de segurança nuclear através da análise do Relatório Final de Análise de Segurança (RFAS). Nesse processo, a instalação é acompanhada através de inspeções no local e pela análise dos relatórios de segurança (incluindo os programas de monitoração ambiental e ocupacional) para concluir se a instalação está preparada para a operação inicial, quando é emitida a Autorização de Operação Inicial (AOI). Posteriormente, ainda são avaliados documentos para verificar se a instalação está preparada para a operação permanente, e só então receberá a Autorização de Operação Permanente (AOP).

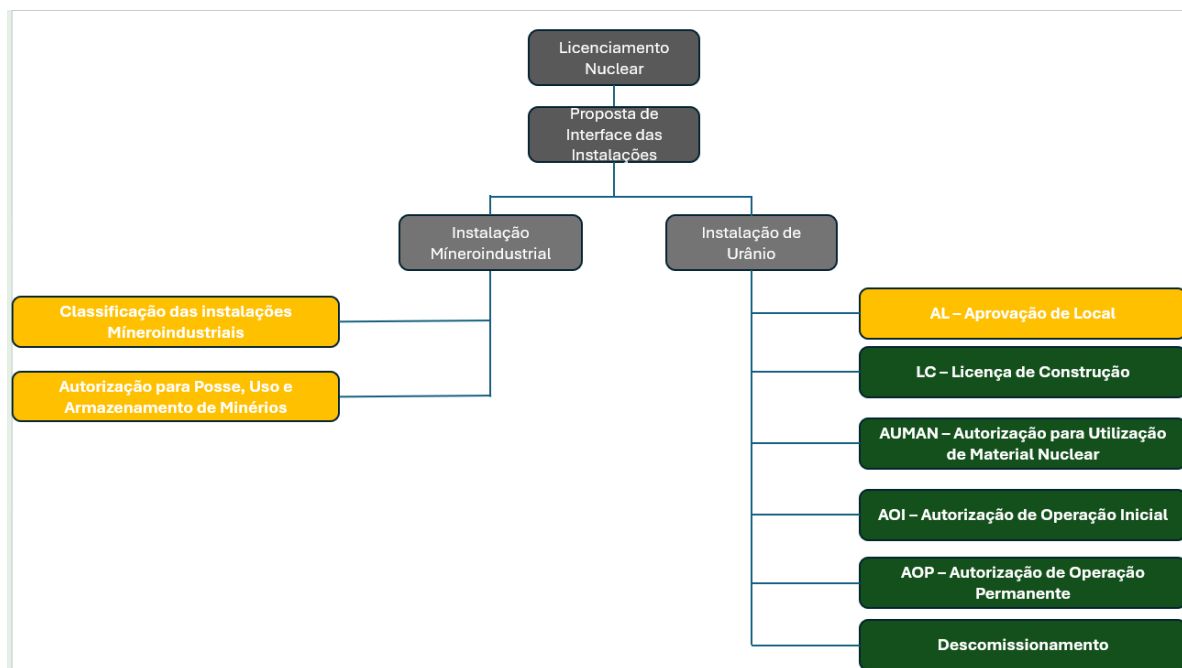


Figura 8: Rito do Licenciamento Nuclear

## 2.5 Histórico das Audiências de 2022 e Ações de Comunicação realizadas pós-audiências 2022

Em 2022, realizaram-se três Audiências Públicas (APs) do Projeto Santa Quitéria. Os eventos ocorreram nos dias 7, 8 e 9 de junho, em Santa Quitéria, Lagoa do Mato (município de Itatira) e Canindé, respectivamente. As audiências fizeram parte do processo de licenciamento ambiental, conduzido pelo Instituto Brasileiro do Meio Ambiente e dos Recursos Naturais Renováveis (IBAMA), com o objetivo de apresentar o Estudo de Impacto Ambiental (EIA) do projeto, dirimir dúvidas e colher críticas e sugestões.

Mais de 900 pessoas participaram das três audiências. Na ocasião, os procedimentos para divulgação e realização das audiências, além de atenderem às normas legais aplicáveis, foram

apresentados antecipadamente ao órgão responsável por meio do "Plano de Comunicação Prévia às Audiências Públicas" e validados previamente por ele.

Após a execução das APs, que foram validadas pelo IBAMA, deu-se andamento aos demais processos que compõem o rito de licenciamento. O órgão solicitou uma revisão dos Estudos de Impacto Ambiental (EIA/RIMA), ambos protocolados em dezembro de 2023. O aceite final dos documentos foi registrado no Edital nº 20/2024, relacionado ao processo nº 02001.014391/2020-17, publicado em 14/10/2024 no Diário Oficial da União, com a orientação de sua distribuição em material impresso e a menção da possibilidade de realização de novas audiências públicas.

Reitera-se que as audiências, escopo deste Plano de Comunicação, são independentes daquelas realizadas em 2022, tendo em vista que o Estudo Ambiental protocolado apresenta conteúdo adicional, que ainda não foi apreciado pela comunidade nem validado pelo órgão licenciador.

Vale destacar que, após as audiências de 2022, executou-se um Programa de Comunicação Social e Relacionamento Institucional e Comunitário para firmar os contatos com os principais públicos da região interessados no empreendimento. O objetivo foi fortalecer o relacionamento com a comunidade e promover a divulgação de informações sobre o andamento do Projeto. Este trabalho, iniciado antes das audiências do PSQ de 2022, teve continuidade com a identificação de novos atores sociais, por meio de uma atividade de campo mais intensiva e presente nas áreas de influência do empreendimento. Destaca-se a instalação de dois escritórios de representação do PSQ nas localidades de Santa Quitéria e Itatira (Lagoa do Mato), com expediente diário e uma equipe contratada exclusivamente para atender às comunidades e prestar esclarecimentos sobre o projeto.

Seis colaboradores, residentes no território do empreendimento, executam, desde abril de 2022, o trabalho de divulgação, relacionamento e engajamento das comunidades mapeadas na região, com atenção especial àquelas vizinhas ao projeto ou que serão diretamente impactadas por sua infraestrutura. Além disso, novas empresas de consultoria foram integradas ao grupo de trabalho já existente. O objetivo foi ampliar o alcance do projeto, tanto nas ações de relações públicas junto ao governo e comunidades, quanto no atendimento à mídia, fortalecimento das redes sociais do projeto e criação de um canal 0800 para contato. As peças de divulgação também foram aprimoradas, em termos de qualidade, com a incorporação de uma agência de publicidade cearense ao projeto.

Ademais, realizaram-se reuniões com a comunidade e com agentes públicos para apresentação do RIMA e de questões relacionadas ao licenciamento. Com relação aos agentes públicos, cumpriu-se a seguinte agenda:

Tabela 1: Agentes Públicos Visitados

Entidade /Órgãos	Data /Ano	Entidade /Órgãos
IBAMA -Dilic	07/02/2024	Reunião realizada com a DILIC
MME, PPI, MDIC	08/02/2024	Reunião -MME, PPI, MDIC
IBAMA	08/05/2024	Reunião de alinhamento
IBAMA -Vistoria Marcada	07/10/2024 e 10/10/2024	Vistoria do projeto da equipe técnica do IBAMA
IBAMA	21/10/2024	Reunião do IBAMA (Planejamento)
IBAMA CNEN	26/10/2024	Vistoria CNEN
IBAMA	07/11/2024	Reunião de alinhamento e diretrizes ambientais
IBAMA CNEN	13/11/2024	Vistoria técnica CNEN
IBAMA	02/12/2024	Reunião com órgão
ANM	02/12/2024	Visita ao projeto
Secretária de Desenvolvimento Econômico	20/01/2025	Entrega do RIMA
Secretária de Saúde e assessora de gabinete	21/01/2025	Entrega do RIMA
Secretária de Obras Públicas	22/01/2025	Entrega do RIMA
Senador Cid Gomes	05/02/2025	Entrega do RIMA

Com relação às comunidades de entorno, foi realizada a seguinte agenda de reuniões.

Tabela 2: Reunião para Entrega do RIMA Revisado (2024)

Cidade	Comunidade	Local	Data Prevista	Horário	Quantidade de Participantes	Farol
Itatira	Itatira/Lagoa do Mato	CDL Itatira	15/01/2025	19h	14	Realizada
Itatira	Sede Lagoa do Mato, Faz. Ponteiros, Faz. Novo Oriente, Raposa, Mourão, Quixaba, São Joaquim e Pajeú	Federação das Associações Comunitárias de Itatira/Lagoa do Mato	22/01/2025	13h30	10	Realizada
Itatira	PA Umarizeira, Bola de Ouro, Poço da Pedra, Boa Vista e Machadinho	PA Umarizeira	21/01/2025	15h	26	Realizada
Itatira	Itatira	Conselho Municipal de Desenvolvimento Sustentável de Itatira e Cooperativa FAPE	05/02/2025	9h	24	Realizada
Santa Quitéria	Sede	Poder Executivo Municipal	27/11/2024	10h	10	Realizada
Santa Quitéria	Sede	CDL Santa Quitéria	21/01/2024	19:30	15	Realizada
Santa Quitéria	Queimadas, Morrinhos, Cantina, Faz. Tapera e Barriguinha	Associação Nossa Senhora Aparecida do Assentamento Queimadas	14/01/2025	17h	12	Realizada
Santa Quitéria	Vila São Cosme	Escola Municipal de Ensino Fundamental Senador Paulo Pessoa	28/01/2025	18h	32	Realizada

Cidade	Comunidade	Local	Data Prevista	Horário	Quantidade de Participantes	Farol
Santa Quitéria	Vila São Damião e Santa Margarida	Predio da Colônia de Pescadores Z75	29/01/2025	09h	20	Realizada
Santa Quitéria	Saco do Belém	Escola Municipal de Ensino Fundamental Coronel Artur Themoteo	23/01/2025	15:30	12	Realizada
Santa Quitéria	Riacho das Pedras	Escola Municipal Francisco Paiva Rodrigues	30/01/2025	14:30:	30	Realizada
Itatira	Lagoa do Mato	Rua Jacinto Sampaio (FAPE Cooperativa)	05/02/2025	9h	24	Realizada

Outra ressalva importante é que todas as ações de comunicação realizadas até o momento não guardam relação com a divulgação da audiência pública, cuja normatização será guiada por esse documento após validação do órgão ambiental.

### 3 LEGISLAÇÃO APLICÁVEL

A Audiência Pública é um instrumento de participação social instituído pelo órgão público. Tem intuito de promover ampla e legítima discussão na qual se vislumbra a interação entre os vários setores da sociedade para orientar as decisões da administração pública. Sua normatização é dada pela Resolução Conama Nº 1 de 23 Jan 1986 e pela Resolução Conama Nº 9, de 3 Dez 1987 e o Procedimento Operacional Padrão – IBAMA Nº 6, de 14 Ago 2020.

Também foi levada em consideração a IN 2 de 2012, especialmente o item 5.3 que normatiza a divulgação dos programas de educação ambiental e demais projetos ambientais condicionantes do licenciamento. Outra importante legislação considerada para elaboração do Plano de Comunicação é a Lei Geral de Proteção de Dados (LEI Nº 13.709, DE 14 DE AGOSTO DE 2018) tendo o Consórcio Santa Quitéria que realizar o tratamento adequado aos dados pessoais dos participantes das audiências públicas.

### 4 OBJETIVOS

#### 4.1 Objetivo Geral

O principal objetivo do Plano de Comunicação é mitigar um dos impactos prognosticados: a criação de expectativas (positivas e negativas) e conflitos. Para minimizar os efeitos desse impacto, o plano prevê ampla divulgação de informações sobre a realização das Audiências Públicas. Estas, por sua vez, constituem-se em uma ferramenta importante no processo de esclarecimento de dúvidas sobre o novo estudo ambiental, que ainda está em análise. Nesse sentido, o norte deste Plano de Comunicação é assegurar a ampla participação social nas audiências públicas. Para tanto, desenvolveu-se um planejamento de ações para divulgação e organização de novas audiências públicas referentes ao licenciamento do Projeto Santa Quitéria. Este planejamento considera as informações acrescentadas ao novo EIA/RIMA, solicitadas pelo IBAMA, e o Edital nº 20/2024.



## 4.2 Objetivos Específicos<sup>3</sup>

1. Estabelecer ampla estratégia de comunicação contemplando diferentes meios de divulgação (reuniões prévias, inserção em rádios locais, inserção em jornais locais, cartazes e faixas, carros de som, outdoor, mala direta, website) das audiências para os públicos-alvo.
2. Estabelecer e garantir estratégia logística que facilite ampla participação dos públicos-alvo;
3. Estabelecer mecanismos de compilação de informações no pós-audiência.

## 5 METAS E INDICADORES

### 5.1 Metas

Para o objetivo específico 1 - Estabelecer ampla estratégia de comunicação contemplando diferentes meios de divulgação (reuniões prévias, inserção em rádios locais, inserção em jornais locais, cartazes e faixas, carros de som, outdoor, mala direta, website) das audiências para os públicos-alvo. Foram estabelecidas as seguintes metas visando a mobilização para as audiências:

- ❖ Realizar visitas e/ou reuniões prévias de divulgação das audiências públicas nas 29 comunidades prioritárias, conforme estabelecido no EIA, bem como nas sedes urbanas da All – Canindé e Madalena.
- ❖ Realizar visitas informativas nas demais 68 comunidades estudadas no EIA.
- ❖ Realizar inserções em pelo menos uma rádio de ampla circulação nos municípios de Fortaleza, Sobral, Monsenhor Tabosa, Boa Viagem, Canindé, Madalena, Itatira e Santa Quitéria com no mínimo de 10 dias úteis de antecedência das datas estabelecidas para as audiências públicas.
- ❖ Realizar inserções em pelo menos 1 jornal de ampla circulação nos municípios de Fortaleza, Sobral, Monsenhor Tabosa, Boa Viagem, Canindé, Madalena, Itatira e Santa Quitéria com no mínimo de 10 dias úteis de antecedência das datas estabelecidas para as audiências públicas.
- ❖ Cartazes (40 x 60 cm): Fixar 200 unidades em repartições públicas, pontos comerciais, sedes de entidades de Santa Quitéria, Itatira, Canindé e Madalena.
- ❖ Faixa de rua (5 x 0,70 m): Afixação de 60 faixas nas comunidades prioritárias e sedes municipais.
- ❖ Carro de Som: Circulação (oito horas/dia por três dias) nas áreas urbanas de Santa Quitéria, Itatira, Canindé e Madalena e no distrito de Lagoa do Mato. E circulação nas 29 comunidades identificadas no Estudo Ambiental (uma hora/dias por três dias). Importante ressaltar que, em caso de não ocorrer viabilidade de acesso, a comunicação será realizada pelos demais meios apontados (visitas, rádio, distribuição de panfletos).

---

<sup>3</sup> Um dos objetivos específicos na primeira versão do Plano era “definir os dois municípios/localidades identificados como

- ❖ Mala-direta (convite): Envio/entrega de 1 Mala Direta com informe da realização das audiências públicas para autoridades municipais (Secretariado e Vereadores) de Santa Quitéria, Itatira, Canindé e Madalena. Envio/entrega de 1 Mala Direta com informe da realização das audiências públicas para os 6 solicitantes de AP, conforme Informação Técnica nº 5/2024-Comip/CGTef/Dilic<sup>4</sup>. Envio de 1 Mala Direta com convite às Audiências aos executivos dos municípios de Tamboril, Catunda, Aratuba, Baturité, Capistrano, São Gonçalo do Amarante e Caucaia, tendo em vista que estes foram citados nos pedidos de audiência pública.
- ❖ Site do PSQ: Apresentar 1 website que contenha dados gerais do empreendimento, informações de realização das audiências públicas, instruções para acessar o link de transmissão online e instruções para envio de pergunta a partir do estabelecimento de formulário (forms).
- ❖ Site do PSQ: Estabelecer no site formulário e a partir do banco de dados gerado sistematizar 100% das demandas colhidas ao longo da audiência pública.

Para o objetivo específico 2, cujo texto remete a garantir logística que facilite ampla participação dos públicos-alvo foram estabelecidas as seguintes metas:

- ❖ Garantir o estabelecimento de rotas com até duas horas de duração (conforme parecer técnico nº22/2025) que otimizem o tempo de deslocamento dos moradores até a audiência pública.
- ❖ Garantir que nos encontros/reuniões públicas prévias junto às 29 comunidades prioritárias seja informado que os residentes destas comunidades terão garantida a logística de transporte para as audiências públicas.
- ❖ Garantir que ocorra contratação de lanche para todas as viagens estabelecidas.
- ❖ Garantir que se estabeleça via mecanismos de comunicação um canal específico para solicitação de transporte que atenda às demais 68 localidades estudadas no âmbito de EIA, bem como populações para além das áreas de influência que demonstrem interesse em participar das audiências públicas.

---

área de influência direta considerando pontos centrais relacionados à localização da jazida de modo a serem os sediadores das audiências” e por solicitação do Parecer Técnico do IBAMA deveria ser substituído por apresentação dos critérios utilizados para definição de número, horário e localidades escolhidas para realização das AP. Informa-se que os critérios utilizados estão descritos no item 6.2.1 Justificativa para Seleção de Locais de Realização das Audiência Pública 4 Ministério Público Federal (Movimento Potigatapuia, Associação Quilombola do Cumbe, Associação Beneficente, Cultural e Religiosa Afro-Brasileira do Ceará – ABECRA e gabinete do Vereador de Fortaleza/CE Gabriel Aguiar), Ministério Público do Estado do Ceará, Programa de Pós-Graduação em Saúde Pública da Universidade Federal do Ceará,

Para o objetivo específico 3: estabelecer mecanismos de avaliação do processo de comunicação e de compilação de informações no pós-audiência, foram estabelecidas as seguintes metas:

- ❖ Estabelecer formulário de avaliação das reuniões públicas prévias às Audiências.
- ❖ Estabelecer formulário de avaliação das rotas logísticas.
- ❖ Estabelecer formulário de avaliação para realização das audiências.
- ❖ Estabelecer lista de presença e atas de reunião.
- ❖ Mapa de inserção de evidências de spots em rádios e anúncios em jornais.
- ❖ Mapa de inserção de evidências de spots em rádios e anúncios em jornais elaborado e utilizado (Sim ou Não).
- ❖ Meta: Apresentar fotos que evidenciem passagem de carro de som, faixas e banners.
- ❖ Meta: Apresentar evidência de envio/entrega de malas diretas.

## 5.2 Indicadores

Cada meta estabelecida para o Plano de Comunicação Prévia às Audiências Públicas (PCSPAP) terá um indicador associado para medir o seu progresso e sucesso. Os indicadores serão específicos, mensuráveis, atingíveis, relevantes e com prazo determinado. Abaixo, detalhamos os indicadores para cada meta:

**Objetivo Específico 1:** Estabelecer ampla estratégia de comunicação contemplando diferentes meios de divulgação (reuniões prévias, inserção em rádios locais, inserção em jornais locais, cartazes e faixas, carros de som, outdoor, mala direta, website) das audiências para os públicos-alvo.

- ❖ **Meta:** Realizar visitas/reuniões prévias de divulgação das audiências públicas nas 29 comunidades prioritárias, conforme estabelecido no EIA, bem como nas sedes urbanas da All - Canindé e Madalena.
- **Indicador:** Número de visitas/reuniões prévias realizadas / Número total de reuniões prévias planejadas (27 comunidades + 2 sedes urbanas = 29).
- **Observação:** Será dada prioridade a realização de reuniões prévias sempre que houver interesse das comunidades.
- ❖ **Meta:** Realizar visitas informativas nas demais 68 comunidades estudadas no EIA.
- **Indicador:** Número de visitas informativas realizadas / Número total de visitas informativas planejadas (97/realizado).
- **Indicador:** Número de panfletos distribuídos nas visitas informativas realizadas.
- ❖ **Meta:** Realizar inserções em pelo menos uma rádio de ampla circulação nos municípios de Fortaleza, Sobral, Monsenhor Tabosa, Boa Viagem, Canindé, Madalena, Itatira e

Santa Quitéria com no mínimo de 10 dias úteis de antecedência das datas estabelecidas para as audiências públicas.

- **Indicador:** Número de inserções em rádios realizadas / Número total de inserções em rádios planejadas (pelo menos 1 por município = 8)
- ❖ **Meta:** Realizar inserções em pelo menos 1 jornal de ampla circulação nos municípios de Fortaleza, Sobral, Monsenhor Tabosa, Boa Viagem, Canindé, Madalena, Itatira e Santa Quitéria com no mínimo de 10 dias úteis de antecedência das datas estabelecidas para as audiências públicas.
- **Indicador:** Número de inserções em jornais realizadas / Número total de inserções em jornais planejadas (pelo menos 1 por município = 8).
- ❖ **Meta:** Cartazes (40 x 60 cm): Fixar 200 unidades em repartições públicas, pontos comerciais, sedes de entidades de Santa Quitéria, Itatira, Canindé e Madalena.
- **Indicador:** Número de cartazes fixados / Número total de cartazes planejados (200).
- ❖ **Meta:** Faixa de rua (5 x 0,70 m): Fixação de 60 faixas de rua em locais pré-estabelecidos.
- **Indicador:** Número de faixas de rua instaladas / Número total de faixas de rua planejadas.
- ❖ **Meta:** Carro de Som: Circulação (oito horas/dia por três dias) nas áreas urbanas de Santa Quitéria, Itatira, Canindé e Madalena e no distrito de Lagoa do Mato. E circulação nas 29 comunidades identificadas no Estudo Ambiental (uma hora/dias por três dias). Importante ressaltar que, em caso de não ocorrer viabilidade de acesso, a comunicação será realizada pelos demais meios apontados (visitas, rádio, distribuição de panfletos).
- **Indicador:** Número de horas de circulação do carro de som realizadas / Número total de horas de circulação do carro de som planejadas. Como evidência tem-se uma fotografia do carro de som em cada uma das localidades estudadas e contrato de execução de escopo planejado
- ❖ **Meta:** Mala-direta (convite): Envio/entrega de 1 Mala Direta com informe da realização das audiências públicas para autoridades municipais (Secretariado e Vereadores) de Santa Quitéria, Itatira, Canindé e Madalena. Envio/entrega de 1 Mala Direta com informe da realização das audiências públicas para os 7 solicitantes de AP, conforme Informação Técnica nº 5/2024-Comip/CGTef/Dilic (SEI 21563098). Envio/entrega de 1 Mala Direta com convite às Audiências aos executivos dos municípios de Tamboril, Catunda, Aratuba, Baturité, Capistrano, São Gonçalo do Amarante e Caucaia, tendo em vista que os mesmos foram citados nos pedidos de audiência pública.
- **Indicador:** Número de malas diretas enviadas/entregas / Número total de malas diretas planejadas (4 municípios das áreas de influência + 7 entidades solicitantes + 8

municípios citados no ofício para além daqueles incluídos nas áreas de influência = 18).

❖ **Meta:** Site do PSQ: Apresentar 1 website que contenha dados gerais do empreendimento, informações de realização da audiência pública, instruções para link de transmissão online e instruções para envio de pergunta a partir do estabelecimento de formulário (forms).

• **Indicador:** Website lançado (Sim ou Não)

❖ **Meta:** Site do PSQ: Estabelecer no site formulário e a partir do banco de dados gerado sistematizar 100% das demandas colhidas ao longo da audiência pública.

• **Indicador:** Número de demandas sistematizadas / Número total de demandas recebidas.

**Objetivo Específico 2:** Estabelecer e garantir estratégia logística que facilite ampla participação dos públicos-alvo.

❖ **Meta:** Garantir o estabelecimento de rotas que otimizem tempo de deslocamento dos moradores até a audiência pública.

• **Indicador:** Número de rotas estabelecidas / Número total de rotas planejadas (tabela de rotas)

❖ **Meta:** Garantir que nos encontros/reuniões públicas junto às 29 comunidades prioritárias seja informado que os residentes destas comunidades terão garantida a logística de transporte para as audiências públicas.

• **Indicador:** Número de comunidades informadas sobre o transporte / Número total de comunidades prioritárias (29).

❖ **Meta:** Garantir que ocorra contratação de lanche para todas as viagens estabelecidas.

• **Indicador:** Número de lanches contratados / Número total de pessoas transportadas (tabela de rotas).

❖ **Meta:** Garantir que se estabeleça via mecanismos de comunicação um canal específico para solicitação de transporte que atenda às demais 68 localidades estudadas no âmbito de EIA, bem como populações para além das áreas de influência que demonstrem interesse em participar das audiências públicas.

• **Indicador:** Evidência de eventual solicitação à rota adicional aplicável a comunidades que se localizem até duas horas do local da audiência, cuja demanda seja feita por pelo menos 10 moradores.

**Objetivo Específico 3:** Estabelecer mecanismos eficazes de avaliação do processo de comunicação e de compilação de informações no pós-audiência.

❖ **Meta:** Estabelecer formulário de avaliação das reuniões públicas prévias às Audiências.

- **Indicador:** Formulário de avaliação das reuniões prévias elaborado e aplicado (Sim ou Não).
- **Indicador:** Quantitativo das avaliações de satisfação das reuniões prévias.
- ❖ **Meta:** Estabelecer formulário de avaliação das rotas logísticas.
- **Indicador:** Formulário de avaliação das rotas logísticas elaborado e aplicado (Sim ou Não).
- ❖ **Meta:** Estabelecer formulário de avaliação para realização das audiências.
- **Indicador:** Evidência do formulário de avaliação da audiência pública elaborado e aplicado (Sim ou Não).
- **Indicador:** Quantitativo de avaliação de satisfação para com a audiência.
- ❖ **Meta:** Estabelecer lista de presença e atas de reunião.
- **Indicador:** Listas de presença e atas de reunião elaboradas e utilizadas (Sim ou Não).
- ❖ **Meta:** Mapa de inserção de evidências de spots em rádios e anúncios em jornais.
- **Indicador:** Mapa de inserção de evidências de spots em rádios e anúncios em jornais elaborado e utilizado (Sim ou Não).
- ❖ **Meta:** Apresentar fotos que evidenciem passagem de carro de som, faixas e banners.
- **Indicador:** Fotos que evidenciem passagem de carro de som, faixas e banners elaboradas e utilizadas (Sim ou Não).
- ❖ **Meta:** Apresentar evidência de envio/entrega de malas diretas.
- **Indicador:** Evidência de envio/entrega de malas diretas elaborada e utilizada (Sim ou Não).

### 5.3 Evidências do Cumprimento do Plano de Comunicação de Audiências Públicas

Após a realização da audiência pública, será elaborado o Relatório de Evidências de acordo com orientação do órgão ambiental para comprovação da realização dos eventos. Conforme orientação do IBAMA no Parecer Técnico nº 22/2025-Comip/CGTef/Dilic, o Plano de Comunicação deverá apresentar uma tabela relacionando todas as ações executadas e em quais localidades. Todas as evidências que comprovem o atendimento das ações executadas devem compor o Relatório de realização das Audiências Públicas, a ser encaminhado ao IBAMA em até 30 (trinta) dias após finalizadas as atividades presenciais ou seja, **30 dias após a audiência de 13/03**.

## 6 METODOLOGIA DE EXECUÇÃO

### 6.1 Público-alvo

Conforme apresentado na introdução deste documento, o público-alvo das ações de comunicação é composto por diferentes grupos. A intensidade dessas ações será determinada pela interface de cada grupo com o empreendimento.

O primeiro grupo, considerado prioritário, abrange os moradores das 29 comunidades listadas no EIA como prioritárias, bem como a população das sedes urbanas de Canindé e Madalena, consideradas como AII (Área de Influência Indireta) do projeto. Para esse público, concentrar-se-á a maior parte das interações antes do evento, incluindo: visitas, reuniões comunitárias, disponibilidade de canal de comunicação via WhatsApp (número é informado no item 6.3.8), passagem de carro de som pelas comunidades e logística de transporte, entre outras ações.

Tabela 3: Público Escopo do Maior Conjunto de Ações de Comunicação

Área de Influência	Comunidade	Município
Área de Influência Direta	Barriguinha	Santa Quitéria
Área de Influência Direta	Fazenda Ponteira	Itatira
Área de Influência Direta	Fazenda Tapera	Santa Quitéria
Área de Influência Direta	Pajeú	Santa Quitéria
Área de Influência Direta	Quixabá	Santa Quitéria
Área de Influência Direta	PA Morrinhos (Núcleo Sede)	Santa Quitéria
Área de Influência Direta	Cantina (Núcleo do PA Queimadas)	Santa Quitéria
Área de Influência Direta	PA Queimadas (Núcleo Sede)	Santa Quitéria
Área de Influência Direta	Barro Vermelho	Itatira
Área de Influência Direta	Boa Vista	Itatira
Área de Influência Direta	Bola de Ouro	Itatira
Área de Influência Direta	Fazenda Oriente e Novo Oriente	Itatira
Área de Influência Direta	Sabonete	Madalena
Área de Influência Direta	Macaoca	Madalena
Área de Influência Direta	Machadinho	Itatira
Área de Influência Direta	Mourão	Itatira
Área de Influência Direta	PA Umarizeira (Núcleo Sede)	Itatira
Área de Influência Direta	Poço de Pedra	Itatira
Área de Influência Direta	Raposa	Itatira
Área de Influência Direta	Santana	Itatira
Área de Influência Direta	São Joaquim	Itatira
Área de Influência Direta	Lagoa do Mato	Itatira
Área de Influência Indireta	Santa Margarida	Santa Quitéria
Área de Influência Indireta	São Cosme	Santa Quitéria
Área de Influência Indireta	São Damião	Santa Quitéria
Área de Influência Direta	PA Saco do Belém (Núcleo Sede)	Santa Quitéria
Área de Influência Direta	Riacho das Pedras	Santa Quitéria
Área de Influência Direta	Sede urbana de Itatira	Itatira
Área de Influência Direta	Sede urbana de Santa Quitéria	Santa Quitéria
Área de Influência Indireta	Sede urbana de Madalena	Madalena
Área de Influência Indireta	Sede urbana de Canindé	Canindé

Outro público-alvo relevante são os gestores públicos e representantes da sociedade civil de municípios fora da área de estudo, com destaque para Sobral e Fortaleza, além dos municípios mencionados nos pedidos de audiência pública: Tamboril, Catunda, Aratuba, Baturité, Capistrano, São Gonçalo do Amarante e Caucaia.

No âmbito da comunicação institucional, foram incluídas, a partir das indicações do Parecer Técnico nº 22/2025-Comip/CGTef/Dilic, as seguintes instituições: Ministério Público Federal, Ministério Público do Estado do Ceará, Programa de Pós-Graduação em Saúde Pública da Universidade Federal do Ceará, Movimento Potigatapuia, Associação Quilombola do Cumbe, Associação Beneficente, Cultural e Religiosa Afro-Brasileira do Ceará – ABECRA e Gabinete do Vereador de Fortaleza/CE - Gabriel Aguiar (SEI 21514135).



Tabela 4: Público Considerado para Envio de Mala Direta e Comunicação Institucional – Municípios Mencionados nos Pedidos para Realização de Audiência Pública

Área de Influência	Município	Público
Fora da Área de Influência	Sobral	Gestores Públicos e Lideranças da Sociedade Civil
Fora da Área de Influência	Fortaleza	Gestores Públicos e Lideranças da Sociedade Civil
Fora da Área de Influência	Boa Viagem	Gestores Públicos e Lideranças da Sociedade Civil
Fora da Área de Influência	Monsenhor Tabosa	Gestores Públicos e Lideranças da Sociedade Civil
Fora da Área de Influência	Tamboril	Gestores Públicos e Lideranças da Sociedade Civil
Fora da Área de Influência	Catunda	Gestores Públicos e Lideranças da Sociedade Civil
Fora da Área de Influência	Aratuba	Gestores Públicos e Lideranças da Sociedade Civil
Fora da Área de Influência	Baturité	Gestores Públicos e Lideranças da Sociedade Civil
Fora da Área de Influência	Capistrano	Gestores Públicos e Lideranças da Sociedade Civil
Fora da Área de Influência	São Gonçalo do Amarante	Gestores Públicos e Lideranças da Sociedade Civil
Fora da Área de Influência	Caucaia	Gestores Públicos e Lideranças da Sociedade Civil

Tabela 5: Público Considerado para Envio de Mala Direta e Comunicação Institucional – Instituições que demandaram realização de audiências públicas

Área de Influência	Instituição	Público
Fora da Área de Influência	Ministério Público Federal	Representantes da Instituição
Fora da Área de Influência	Ministério Público do Estado do Ceará	Representantes da Instituição
Fora da Área de Influência	Programa de Pós-Graduação em Saúde Pública da Universidade Federal do Ceará	Representantes da Instituição
Fora da Área de Influência	Movimento Potigatapuia	Representantes da Instituição
Fora da Área de Influência	Associação Quilombola do Cumbe	Representantes da Instituição
Fora da Área de Influência	Associação Beneficente, Cultural e Religiosa Afro-Brasileira do Ceará – ABECRA	Representantes da Instituição
Fora da Área de Influência	Gabinete do Vereador de Fortaleza/CE - Gabriel Aguiar	Representantes da Instituição

Em relação às demais 68 localidades, que apresentam menor grau de afetação segundo o estudo ambiental, a comunicação será realizada por meio de visitas para divulgação das audiências, veículos tradicionais de comunicação (rádio e jornais), redes sociais e envio de mensagens via WhatsApp para as comunidades.

Ressalta-se que, caso moradores desses grupos manifestem, nos canais de comunicação disponibilizados, o interesse em participar presencialmente das reuniões, o empreendedor avaliará a possibilidade de organizar a logística para também acomodar esses públicos, de acordo com a demanda identificada nos canais de comunicação e nos encontros/reuniões prévios.

Tabela 6: Demais Comunidades Estudadas no EIA – Público-alvo de Escopo Focado em Mídias Convencionais

Comunidade	Município
Alto Alegre (PA Juá)	Santa Quitéria
Assentamento Sipaúba I	Santa Quitéria
Barriguda	Santa Quitéria
Belo Horizonte (PA Juá)	Santa Quitéria
Boa Vista (PA Saco do Belém)	Santa Quitéria
Boqueirão	Santa Quitéria
Cacimba de Baixo	Santa Quitéria
Caraúba	Santa Quitéria
Carnaubinha (PA Saco do Belém)	Santa Quitéria
Embrapa (PA Saco do Belém)	Santa Quitéria
Entre Morros/Doze Irmãos	Santa Quitéria
Fazenda Alegre (PA Alegre/Tatajuba)	Santa Quitéria
Fazenda Angra	Santa Quitéria
Fazenda Bandeira	Santa Quitéria
Fazenda Barra da Magra	Santa Quitéria
Fazenda Belém (PA Saco do Belém)	Santa Quitéria
Fazenda Boa Vista	Santa Quitéria
Fazenda Cipó	Santa Quitéria
Fazenda Cupim	Santa Quitéria
Fazenda Flores	Itatira
Fazenda Fronteiras	Santa Quitéria
Fazenda Massapê	Santa Quitéria
Fazenda Mocambo (PA Juá)	Santa Quitéria
Fazenda Papagaio	Santa Quitéria
Fazenda Poço Cumprido	Santa Quitéria
Fazenda Progresso (PA Juá)	Santa Quitéria
Fazenda Riacho dos Bois	Santa Quitéria
Fazenda Salamina	Santa Quitéria
Fazenda Santa Luzia	Santa Quitéria
Fazenda São Damião (PA Juá)	Santa Quitéria
Fazenda São Francisco	Santa Quitéria
Fazenda São Luis	Santa Quitéria
Fazenda Sapucaiba	Santa Quitéria
Fazenda Sossego	Santa Quitéria
Fazenda Timbauba	Santa Quitéria
Gangorra (PA Juá)	Santa Quitéria
Jatobá	Santa Quitéria
Lagoa do Porco (PA Umarizeira)	Madalena
Lajeiro/Escondido	Santa Quitéria
Letreiro	Itatira
Maracanã	Santa Quitéria
Mata Fresca (PA Juá)	Santa Quitéria
Minador (PA Saco do Belém)	Santa Quitéria
Morada Nova (PA Saco do Belém)	Santa Quitéria
Olhos D'água do Mirosa (PA Saco do Belém)	Santa Quitéria

Comunidade	Município
PA Alegre/Tatajuba (Núcleo Sede)	Santa Quitéria
PA Juá (Núcleo Sede)	Santa Quitéria
PA Quixabá (Núcleo Sede)	Santa Quitéria
Pau Ferrado	Santa Quitéria
Pedra do Cal (PA Umarizeira)	Itatira
Pocinhos/Vilanova (PA Saco do Belém)	Santa Quitéria
Poço da Raiz	Santa Quitéria
Pouso Alto	Santa Quitéria
Quieto	Santa Quitéria
Sabonete	Santa Quitéria
Saco do Negro	Santa Quitéria
São Bento (PA Saco do Belém)	Santa Quitéria
São Damião dos Bragas (PA Juá)	Santa Quitéria
São Damião dos Cassimiro	Santa Quitéria
Serrote	Santa Quitéria
Serrote Branco	Santa Quitéria
Soledade	Santa Quitéria
Tolda	Santa Quitéria
Umari (PA Saco do Belém)	Santa Quitéria
Varjota (PA Saco do Belém)	Santa Quitéria
Vazante (PA Saco do Belém)	Santa Quitéria
Xique-Xique	Santa Quitéria
Zipu	Santa Quitéria

Atendendo pedido exposto no Parecer Técnico nº 15/2024-NLA-CE/Ditec-CE/Supes-CE e Parecer Técnico nº 22/2025-Comip/CGTef/Dilic, serão realizados contatos com a Fundação Nacional dos Povos Indígenas (FUNAI) e Instituto Nacional de Colonização e Reforma Agrária INCRA, a partir de ofício, com o intuito de publicizar a realização das audiências públicas para conhecimento destes grupos.

Tabela 7: Órgãos Intervenientes Considerados

Órgão Interveniente Multiplicador da Informação	Público-alvo
FUNAI	Indígenas
INCRA	Quilombolas

## 6.2 Realização das Audiências Públicas

### 6.2.1 Justificativa para Seleção de Locais de Realização das Audiências Públicas

Considerando a definição apresentada no EIA, das referidas localidades frente ao nível de influência que elas terão decorrentes do desenvolvimento das diferentes etapas do PSQ, alguns aspectos importantes foram utilizados para subsidiar o processo decisório relativo à escolha dos locais e a infraestrutura associada para realização da audiência pública.

Territorialmente, o projeto em sua totalidade insere-se no município de Santa Quitéria. Este será destino de todas as tratativas de base tributária e das autorizações locais relacionadas ao empreendimento. Por tal razão, Santa Quitéria poderá incrementar sua

capacidade de investimento, através do CFEM, podendo incorporar transformações estruturais em sua realidade atual. **Por essa razão a sede urbana do município foi escolhida como local anfitrião da audiência pública.**

Espacialmente, o projeto se avizinha de outro núcleo urbano, distrito de Lagoa do Mato, pertencente ao município de Itatira. Esse distrito, de dimensões similares ao distrito sede, deverá receber boa parte das demandas cotidianas para o desenvolvimento da etapa de implantação e operação do PSQ. O setor de serviços deverá ser potencializado de modo importante, pois, dista apenas 18 km da portaria do empreendimento. **Nesse sentido, trata-se de uma localidade que também deverá ser contemplada com a realização da audiência pública, para que sua população tenha ciência do cenário que poderá se consolidar no território.**

A análise do território mostra também que algumas comunidades vizinhas ao site do PSQ, apesar do baixo contingente populacional, tais como Queimadas, Cantina e Morrinhos, devem receber todo o apoio necessário para que possam vivenciar a audiência pública em seu local de ocorrência ou onde será transmitida com logística dedicada ao evento, situação que permitirá a plena participação das pessoas presentes na audiência. Nesse caso o empreendedor disponibilizará a logística necessária para o transporte.

Entre a cidade de Santa Quitéria e o PSQ, localiza-se o distrito de Riacho das Pedras, que se posiciona ao longo do eixo viário CE 366, que poderá ser utilizado por veículos leves e ônibus para o transporte de colaboradores diretos e indiretos, estando desse modo sujeitos a uma cotidiana influência do empreendimento. Além disso, o distrito pode também se mostrar como fornecedor de alguma mão de obra para o projeto. Esse cenário permitiu a constatação de uma demanda persistente por parte de sua população para a participação na audiência pública. **Dessa forma, entende-se que também, nesta localidade, será prevista toda a infraestrutura para que a população possa ter plena participação em tempo real do evento.**

Além da sede distrital de Riacho das Pedras, outro núcleo populacional relevante localizado no entorno do PSQ trata-se do Projeto de Assentamento Saco do Belém, que atualmente também possui status de distrito no contexto do município de Santa Quitéria. Muito embora o Projeto de Assentamento esteja localizado a menos de 15 km do PSQ e do distrito de Lagoa do Mato, do ponto de vista viário, o mesmo encontra-se desconectado das principais referências do empreendimento e dos locais de audiência pública. A transmissão adicional facilitará a participação dos núcleos adjacentes, que compõem a Área de Estudo Local (SEI 17842975, EIA, vol. III, págs. 458 a 461): Carnaubinha, Embrapa, Fazenda Belém, Minador, Morada Nova, Olhos d'água do Mimosa, Pocinhos / Vilanova, São Bento, Umari, Varjota e Vazante. **Assim, também no PA Saco do Belém será prevista toda a infraestrutura para que a população possa ter plena participação em tempo real do evento.**

**Portanto, para o Riacho das Pedras e para o Projeto de Assentamento Saco do Belém haverá duas ações, o fornecimento de transporte para os moradores e a possibilidade de ponto de apoio com transmissão na comunidade com a possibilidade de participação em tempo real da população.**

O cenário territorial constatado frente a inserção do empreendimento sugere a indicação da realização da audiência pública na cidade de Santa Quitéria e distrito de Lagoa do Mato e a

implantação de uma logística dedicada à transmissão e participação em tempo real nas comunidades de Riacho das Pedras (Transmissão da audiência em Santa Quitéria) e Projeto de Assentamento Saco do Belém (Transmissão da audiência em Lagoa do Mato).

Conforme já mencionado, para as 29 comunidades consideradas prioritárias no estudo ambiental e para as sedes urbanas da AII (Canindé e Madalena), o empreendedor providenciará a logística de transporte para que seus moradores possam se dirigir à Lagoa do Mato e Santa Quitéria.

Para moradores das outras 68 comunidades mencionadas no EIA, bem como localidades cuja distância para as sedes das audiências públicas seja menor que duas horas, o fornecimento de logística para o deslocamento será avaliado pelo empreendedor após o interesse manifestado nos canais de comunicação estabelecidos neste Plano de Comunicação Prévia às Audiências Públicas (PCSPAP).

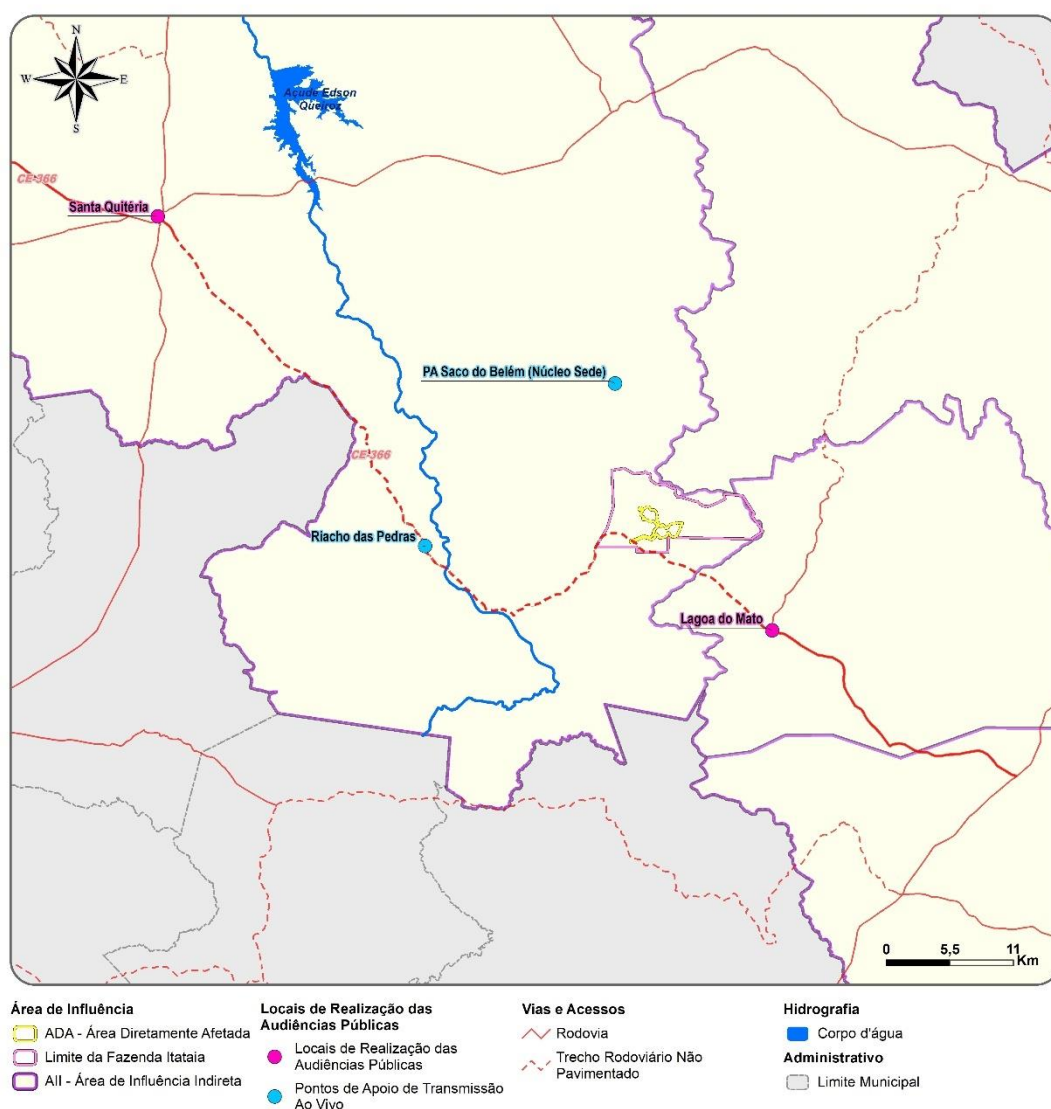


Figura 9: Mapa com Locais de Realização das Audiências e Local onde Haverá Estabelecimento de Estrutura para Transmissão Ao Vivo

## 6.2.2 Ficha Técnica das Locações das Audiências - Santa Quitéria e Lagoa do Mato

Este item tem por objetivo apresentar a estruturação e os requisitos operacionais para a realização da Audiência Pública do Projeto Santa Quitéria. O planejamento contempla aspectos logísticos, técnicos e de comunicação, assegurando a transparência, a eficiência e o cumprimento das diretrizes estabelecidas para a condução do evento.

### **Datas, Horários e Locais**

1. Primeira Audiência Pública – Santa Quitéria
  - ❖ Data: 11/03/2025
  - ❖ Horário: 14h
  - ❖ Local (Presencial): CFR Academia – Endereço: Rua Coronel Antonio Ernesto de Andrade, 134- Centro, Santa Quitéria
  - ❖ Capacidade do Local: 600 pessoas
  - ❖ Ponto de Apoio e Transmissão: Escola Municipal Francisco Paiva Rodrigues - Endereço: CE-366, Riacho das Pedras, Santa Quitéria
  - ❖ Capacidade do Local: 300 pessoas
  
2. Segunda Audiência Pública - Lagoa do Mato
  - ❖ Data: 13/03/2025
  - ❖ Horário: 14h
  - ❖ Local (Presencial): Quadra de Eventos São Francisco da Paróquia Nossa Senhora do Carmo - Endereço: Av. Trajano Honorato - Lagoa do Mato, Itatira - CE
  - ❖ Capacidade do Local: 600 pessoas
  - ❖ Ponto de Apoio e Transmissão: Escola Municipal de Ensino Fundamental Coronel Artur Themoteo – Endereço: Distrito Saco do Belém - Zona Rural
  - ❖ Capacidade do Local: 300 pessoas

### **Infraestrutura dos Eventos Presenciais (Santa Quitéria e Lagoa do Mato)**

- ❖ Locatórios/Espaços preparados para acomodar os participantes;
- ❖ Mobiliário adequado para acomodar os participantes: Total de 600 unidades de cadeiras, sendo 600 unidades de cadeiras por audiência pública;
- ❖ Palco: largura adequada ao local, com altura de 0,80m;
- ❖ Gradil: proteção na frente e laterais do palco. – Formato: 2m largura x 1m de altura;
- ❖ Pannel de LED (4m x 3m);
- ❖ Equipamentos de som: Caixas de som com amplificadores: 6 unidades por audiência pública;
- ❖ Microfones: Com fio 5 unidades / Sem fio 8 unidades; total 13 unidades;
- ❖ Púlpito para manifestação de participantes – 1 unidade;
- ❖ Microfones tipo headsets:– 3 unidades;
- ❖ Estrutura para alimentação: mesas para o receptivo, toalha, materiais descartáveis e lixeiras;
- ❖ Equipe de Segurança privada: A operação contará com um total de 13 profissionais de segurança por audiência pública, sendo designados conforme as seguintes funções: Controle de acesso e recepção: 2 profissionais posicionados na chegada dos

- participantes; Credenciamento: 2 profissionais alocados na área de registro; Palco: 2 seguranças dedicados à proteção da área do palco; Plateia: 2 profissionais no centro e 2 profissionais no fundo; Montagem: 2 profissionais por período noturno;
- ❖ Profissionais de Infraestrutura: 1 profissional para gerador; Brigadistas: Total de 4 brigadistas, sendo 2 profissionais alocados por Audiência Pública;
  - ❖ Atendimento médico: Total de 2 ambulâncias e 4 profissionais de saúde, sendo 1 ambulância e 2 paramédicos (socorrista e motorista) por Audiência Pública,
  - ❖ Total de 1 gerador com capacidade de 115 KVAS e técnico especializado.
  - ❖ Internet banda larga de alta potência: conectividade via Starlink (400MB) e fibra ótica 200MB com link dedicado e replicado (Fixo e backup) para as duas audiências públicas.
  - ❖ Transmissão ao vivo pelo YouTube: com link dedicado do canal do projeto;
  - ❖ Captação de imagem: Equipes de filmagem e fotografia com um total de 6 profissionais (4 câmeras, 1 operador de mesa e 1 fotógrafo) por audiência pública;
  - ❖ Cronômetros: 2 dispositivos digitais para controle do tempo;
  - ❖ Intérprete de Libras: Total de 2, profissionais por audiência pública.
  - ❖ Transcrição oficial da audiência
  - ❖ Climatizadores para ambientes: Total de 4 equipamentos por audiência pública;
  - ❖ Equipe de recepção: Total de 10 recepcionistas por audiência pública;
  - ❖ Fornecimento de água para consumo de todos os participantes durante todo o período da audiência;
  - ❖ Banheiros Químicos: Total de 12 unidades, distribuídos para masculino, feminino, PNE por audiência pública;
  - ❖ Serviço de limpeza: Total de 6 profissionais por audiência pública.

#### **Alinhamento com Instituições Públicas para audiências presenciais**

Para garantir a segurança e o bom andamento do evento, haverá alinhamento com:

- ❖ Polícia Militar da região, para controle e segurança externa;
- ❖ Corpo de Bombeiros da região mais próxima, para prevenção e resposta a emergências;
- ❖ Hospitais locais para atendimento médico emergencial;
- ❖ Prefeituras e secretarias municipais.

### 6.2.3 Ficha Técnica dos Pontos de Transmissão - Riacho das Pedras e Saco do Belém

Este documento tem por objetivo apresentar a estruturação e os requisitos operacionais para a realização da transmissão nos Pontos de Apoio das Audiências Públicas do Projeto Santa Quitéria. O planejamento contempla aspectos logísticos, técnicos e de comunicação, assegurando a transparência, a eficiência e o cumprimento das diretrizes estabelecidas para a condução do evento.

#### **Datas Horários e Locais**

##### Primeira Audiência Pública – Ponto de Apoio e Transmissão em Riacho das Pedras

- ❖ Data: 11/03/2025
- ❖ Horário: 14h
- ❖ Ponto de Apoio e Transmissão: Escola Municipal Francisco Paiva Rodrigues- Endereço: CE-366, Riacho das Pedras - Santa Quitéria
- ❖ Capacidade do Local: 300 pessoas

##### Segunda Audiência Pública - Ponto de Apoio e Transmissão no Projeto de Assentamento Saco do Belém

- ❖ Data: 13/03/2025
- ❖ Horário: 14h
- ❖ Ponto de Apoio e Transmissão: Escola Municipal de Ensino Fundamental Coronel Artur Themoteo – Endereço: Distrito Saco do Belém - Zona Rural
- ❖ Capacidade do local: 300 pessoas

#### **Infraestrutura dos Pontos de Apoio e Transmissão (Riacho das Pedras e Saco do Belém)**

- ❖ Mobiliário: Total de 300 unidades de cadeiras por Ponto de Apoio;
- ❖ Tenda: 1 unidade de tenda por Ponto de Apoio;
- ❖ Painel de LED: Formato: 3m largura x 2m altura / 1 unidade por Ponto de Apoio.
- ❖ Equipamentos de som: Caixas de som com amplificadores: 4 unidades por local;
- ❖ Microfones: Com fio 1 unidade / Sem fio 2 unidades;
- ❖ Púlpito: exclusivo para manifestação do público, 1 unidade;
- ❖ Alimentação: lanches incluindo os itens - café, sucos de caixinha de 200 ml, frutas (banana e maçã), minissalgados, sanduíche e barras de cereal – 700 unidades por audiência;
- ❖ Equipe de Segurança privada: A operação contará com um total de 6 profissionais de segurança, sendo designados conforme as seguintes funções:
  - Controle de acesso e recepção: 1 profissional posicionado na chegada dos participantes.
  - Credenciamento: 1 profissional alocado na área de registro;
  - Palco: 1 profissional dedicado à proteção do painel de led;
  - Plateia: 1 profissional no centro;
  - Montagem: 1 profissional para o período noturno;
  - Infraestrutura: 1 profissional para gerador;
- ❖ Gerador de energia: Total de 2 geradores com capacidade de 90 KVAS mais técnico especializado no total, sendo 1 gerador por Ponto de Apoio;



- ❖ Internet banda larga de alta potência: conectividade via Starlink (400MG) e fibra ótica 200MB link dedicado e replicado (Fixo e backup).
- ❖ Transmissão ao vivo pelo YouTube: Link dedicado do canal do projeto;
- ❖ Link plataforma Zoom: Disponível para o público que queira se manifestar e entrar ao vivo na transmissão da audiência pública;
- ❖ Climatizadores para ambientes: Total de 8 unidades, sendo 4 equipamentos por ponto de apoio;
- ❖ Equipe de recepção: Total de 10 recepcionistas, sendo 5 recepcionistas por ponto de apoio;
- ❖ Técnicos de Audiovisual: Total de 8 profissionais, sendo 4 por ponto de apoio (2 técnicos de vídeo, 1 técnico de som, e 1 técnico de gravação da participação online);
- ❖ Abastecimento de água: para todos os participantes durante todo o período da audiência;
- ❖ Banheiros Químicos: Total de 6 unidades, sendo 3 por ponto de apoio (Banheiros: masculino, feminino, PNE);
- ❖ Serviço de limpeza: Total de 6 unidades, sendo 3 por ponto de apoio.

#### **Alinhamento com Instituições Públicas para audiências remotas**

Para garantir a segurança e o bom andamento do evento, haverá alinhamento com:

- ❖ Polícia Militar da região, para controle e segurança externa;
- ❖ Corpo de Bombeiros da região mais próxima, para prevenção e resposta a emergências
- ❖ Hospitais locais para atendimento médico emergencial;
- ❖ Prefeituras e secretarias municipais.

#### **6.2.4 Estratégias de Segurança, Saúde e Contingência para Realização das Audiências**

##### **Premissas Relacionadas à Segurança para os Locais de Realização das Audiências e Pontos de Transmissão**

A segurança das Audiências Públicas do Projeto Santa Quitéria será garantida por empresa especializada de segurança privada com vasta experiência em eventos públicos, assegurando a ordem e o bom funcionamento do processo.

Haverá contratação de profissionais que estarão *in loco* nas audiências presenciais e profissionais para os pontos de transmissão, conforme estabelecido no item anterior. Pontos de controle de acesso serão instalados para garantir que sejam respeitadas as capacidades dos locais onde serão realizadas as audiências, contribuindo para um ambiente mais organizado e seguro.

Para lidar com situações imprevistas, haverá procedimentos específicos para incêndios, acidentes, evacuações e outras emergências que serão anunciados pela mesa diretora antes do início das audiências. A equipe de segurança, os organizadores do evento e os funcionários do local serão treinados 1 semana antes dos eventos sobre os procedimentos de emergência, incluindo o uso de extintores, rotas de fuga e pontos de encontro.

Uma simulação de emergência será realizada com os profissionais que trabalharão para a realização das audiências públicas. A simulação será realizada no local do evento na segunda-

feira (10/03) em Santa Quitéria e na quarta-feira (12/03) em Itatira para testar os procedimentos e garantir a eficácia das ações, assegurando que todos estejam preparados para agir em caso de necessidade.

Para garantir que o local atenda a todos os requisitos de segurança, o Corpo de Bombeiros será oficiado a emitir declaração de conformidade para a realização da AP, assegurando que o espaço esteja adequado e em conformidade com as normas de segurança e prevenção contra incêndios.

O mesmo procedimento será realizado junto a Polícia Militar, de modo que os agentes do estado validem as estratégias de segurança e suportem o evento da melhor maneira possível.

Além disso, os procedimentos de segurança serão divulgados aos participantes antes da audiência, para que todos estejam cientes dos procedimentos e possam colaborar para a segurança do evento. Essa comunicação prévia aumenta a conscientização dos participantes e contribui para um evento mais seguro e tranquilo.

### **Premissas Relacionadas à Saúde para os Locais de Realização das Audiências e Pontos de Transmissão**

A saúde e segurança dos participantes será uma prioridade durante as Audiências Públicas do Projeto Santa Quitéria. Para garantir assistência médica em caso de emergências, uma ambulância equipada com equipe médica completa estará à disposição durante todo o evento. A equipe médica incluirá profissionais capacitados para prestar os primeiros socorros e realizar remoções emergenciais, se necessário. A ambulância será posicionada em local estratégico e de fácil acesso, garantindo agilidade no atendimento em caso de necessidade.

A ambulância será equipada com materiais e medicamentos para prestar os primeiros socorros e realizar a remoção emergencial, se necessário, garantindo que os participantes tenham acesso aos cuidados médicos adequados em caso de qualquer intercorrência. Procedimentos claros e simples para acionar a ambulância em caso de emergência serão definidos, com telefone de contato e pessoa responsável, para que todos saibam como agir em caso de necessidade.

Ressalta-se que Lagoa do Mato possui unidade básica de saúde, entretanto, não possui hospital geral, sendo o mais próximo, a partir de vias pavimentadas aquele localizado em Canindé. Ao passo que a sede de Santa Quitéria possui em seu território hospital geral.

Os participantes serão informados sobre como acionar a ambulância em caso de necessidade, garantindo que todos estejam cientes dos procedimentos a serem seguidos em caso de emergência médica. Para garantir a remoção rápida e segura dos pacientes em caso de necessidade, será estabelecido contato prévio com os centros de saúde locais, assegurando que os participantes recebam os cuidados médicos necessários em tempo hábil.

Além da ambulância e da equipe médica, outros cuidados com a saúde dos participantes também serão tomados. Água potável estará disponível durante todo o evento para garantir a hidratação de todos os participantes.

Premissas Relacionadas à Alimentação Durante as Audiências Públicas Presenciais e nos pontos de transmissão.

A alimentação dos participantes será um ponto importante a ser considerado durante as Audiências Públicas do Projeto Santa Quitéria. Serão fornecidos lanches e água para todos os participantes nos locais de realização das audiências e pontos de apoio remoto, garantindo que todos se mantenham hidratados e alimentados durante o evento. A empresa assumirá a responsabilidade pela organização e fornecimento da alimentação, assegurando que os participantes tenham acesso a lanches e água de qualidade durante todo o evento.

Para evitar aglomerações e filas durante as pausas, serão organizados pontos de distribuição de água e lanches em locais estratégicos, garantindo o acesso fácil e rápido. Esses pontos serão devidamente sinalizados para facilitar a localização, garantindo que todos tenham acesso à alimentação de forma organizada e eficiente. Lixeiras serão disponibilizadas em locais visíveis e de fácil acesso para garantir a limpeza e a organização do ambiente, incentivando os participantes a descartarem os resíduos de forma adequada.

Além dos locais de realização das audiências, também será fornecido lanche no transporte das comunidades, no trajeto de ida e volta, para os deslocamentos superiores a 30 minutos. Essa medida visa garantir o conforto e o bem-estar dos participantes durante o trajeto, especialmente para aqueles que residem em comunidades mais distantes. Os lanches serão nutritivos e adequados para o consumo durante o trajeto. Estão incluídos nos lanches os seguintes itens: café, sucos de caixinha de 200ml, frutas (banana e maçã), minissalgados, sanduíche e barras de cereal – 1.500 unidades por audiência presencial – total 3.000 unidades e 350 unidades por ponto de apoio – total 700 unidades.

#### 6.2.5 Transmissão Online

A transmissão será realizada por meio do Youtube do Projeto Santa Quitéria, com chat desativado, que será iniciada uma hora antes do horário oficial de início da Audiência Pública.

Além disso, será disponibilizado um link na plataforma Zoom para permitir a participação ao vivo dos participantes presentes nos pontos de apoio, garantindo ampla interação com a audiência. Importante mencionar que o público presente no ponto de apoio também será contabilizado como público participante da audiência pública.

Para assegurar uma transmissão de alta qualidade e uma experiência interativa eficiente, a estrutura contará com:

- ❖ Equipe especializada - Profissionais de audiovisual e transmissão de eventos online alocados nos Pontos de Apoio e nas Audiências Públicas presenciais.
- ❖ Conectividade/Internet- Uso de Internet via Starlink, especialmente indicada para regiões rurais e remotas; Fibra óptica como link de backup para garantir estabilidade na transmissão.

Em relação aos equipamentos e suporte técnico, serão utilizados computadores dedicados para credenciamento, controle da lista de presença e recepção de perguntas direcionadas à mesa diretiva.

Sobre a dinâmica de participação e interação ao vivo, haverá envio de perguntas e interação por meio de um formulário no Microsoft Forms (<https://forms.office.com/r/sM3bP3Q0Pq>), cujo link será divulgado pela equipe de comunicação no site [www.projetosantaquiteria.com.br/audiencias](http://www.projetosantaquiteria.com.br/audiencias). Essa interação se dará no mesmo período de abertura de inscrições de cada audiência pública, o qual será estabelecido pela mesa diretora composta por servidores do IBAMA.

As perguntas submetidas serão automaticamente registradas em uma planilha online e impressas para entrega ao presidente da mesa diretiva.

Nos pontos de transmissão do Riacho das Pedras e do Saco do Belém, serão disponibilizados três notebooks para que os participantes possam acessar o link do Microsoft Forms e submeter suas perguntas dentro do horário estabelecido pelo IBAMA. Todas as perguntas enviadas, seja pelos pontos de apoio ou pelo site, serão registradas em tempo real.

No que tange à interação ao vivo nos pontos de transmissão, o participante que desejar falar ao vivo deverá se dirigir à recepção no ponto de apoio, onde será orientado sobre o processo de participação. A equipe técnica do ponto de transmissão notificará a equipe técnica da Audiência Presencial, que comunicará à mesa diretiva sobre a solicitação do participante. Essa comunicação será realizada através de chat da plataforma Teams e via WhatsApp. Quando for chamado pela mesa diretiva, o participante entrará ao vivo na transmissão por meio de um link exclusivo da plataforma Zoom. Essa estrutura garante uma transmissão estável, interação eficiente e um ambiente organizado para a participação de todos os interessados na Audiência Pública.

#### 6.2.6 Condução e Regulamento

A condução das audiências é competência exclusiva do IBAMA, que estabelecerá o rito e o regulamento das reuniões, que será lido no início de cada A. O regulamento será encaminhado previamente ao empreendedor, para publicação no endereço: <http://www.projetosantaquiteria.com.br/audiencias>.

Devem ter assento à mesa a equipe do IBAMA e da CNEN, a ser convidada. A equipe do Consórcio Santa Quitéria (CSQ) e consultorias se posicionarão em local distinto ao destinado para os órgãos licenciadores.

A autorização para as manifestações orais, organização das perguntas feitas por escrito e o controle de tempo das participações serão feitos pela equipe do IBAMA, devendo o empreendedor disponibilizar equipe de apoio. A decisão sobre qualquer dúvida ou impasse durante a realização das audiências será exclusividade do presidente da mesa ou alguém por ele designado.

### 6.2.7 Registro

O empreendedor providenciará todos os recursos materiais, tecnológicos e humanos necessários ao registro das AP, tais como vídeo, fotografias e gravação de áudio. A transcrição das reuniões será apresentada como anexo ao relatório de realização das audiências, juntamente com todas as evidências de cumprimento das ações realizadas que serão normatizadas de acordo com as diretrizes estabelecidas pelo IBAMA.

### 6.2.8 Transporte e Estratégia de Rotas

O PSQ providenciará transporte seguro e adequado às condições das vias de acesso, para deslocamento até os locais de realização das AP e para os pontos de apoio remotos. Foi contingenciado transporte para as 29 comunidades prioritárias, incluindo as sedes de Santa Quitéria e Itatira, e as sedes urbanas de Canindé e Madalena. Devido a pleito registrado nos canais de comunicação, nessa revisão do Plano de Comunicação já foi incluída logística de campo às comunidades de Gangorra, Mata Fresca, São Damião dos Casimiros, Sipaúba, Projeto de Assentamento Juá e Projeto de Assentamento Alegre Tatajuba.

Serão atendidos os pedidos de transporte para pelo menos dez pessoas da mesma comunidade que tiverem uma previsão de deslocamento de no máximo duas horas de duração até a localidade mais próxima de realização das AP ou ponto de transmissão. Os pedidos de transporte deverão ser realizados a partir do WhatsApp e 0800 definidos, bem como poderão ser documentados pelos técnicos do CSQ durante as reuniões prévias e deverão ser formalizados em um prazo de até 4 dias antes da realização da primeira audiência pública.

A seguir apresentam-se as rotas revisadas, considerando comunidades adicionais e o tempo de duração.

Tabela 8: Rotas Sugeridas para as Audiências Públicas

Rotas	Localidades	Trajeto	Tempo estimado	Destino
1	Santa Margarida, Gangorra** e Mata Fresca**	Saída da comunidade Santa Margarida, em frente à residência do Sr. Antônio Santana, passando por Mata Fresca e Gangorra, com destino à sede de Santa Quitéria.	1 hora.	Santa Quitéria
2	São Damião, São Damião dos Cassimiros**	Saída da Vila São Damião, passando por São Damião dos Cassimiros, em frente à praça da Igreja, com destino ao local da audiência pública (AP), na sede de Santa Quitéria.	40 minutos	Santa Quitéria
3	São Cosme	Saída da Vila São Cosme, em frente à Escola Municipal de Ensino Fundamental Senador Paulo Pessoa, com destino ao local da audiência pública (AP), na sede de Santa Quitéria.	40 minutos	Santa Quitéria
4	Riacho das Pedras*, Fazenda Boa Vista** Sipaúba**	Saída da comunidade de Riacho das Pedras, passando por Boa Vista, em frente à quadra do Motié, seguindo pela CE-366, passando por Sipaúba, com destino ao local da audiência pública (AP), na sede de Santa Quitéria.	1 hora e 30 minutos	Santa Quitéria
5	PA. Juá** e núcleos adjacentes	Saída do assentamento Juá Sede, seguindo pela CE-257, com destino ao local da audiência pública (AP), na sede de Santa Quitéria.	1 hora e 30 minutos	Santa Quitéria
6	Lagoa do Mato (sede), PA Morrinhos, PA Queimadas, Fazenda Tapera e Cantina	Saída da casa sede da comunidade de Morrinhos pelas estradas vicinais à CE-366, passando pela comunidade de Queimadas, entrando em Cantina e seguindo	1 hora e 20 minutos	Lagoa do Mato - Itatira

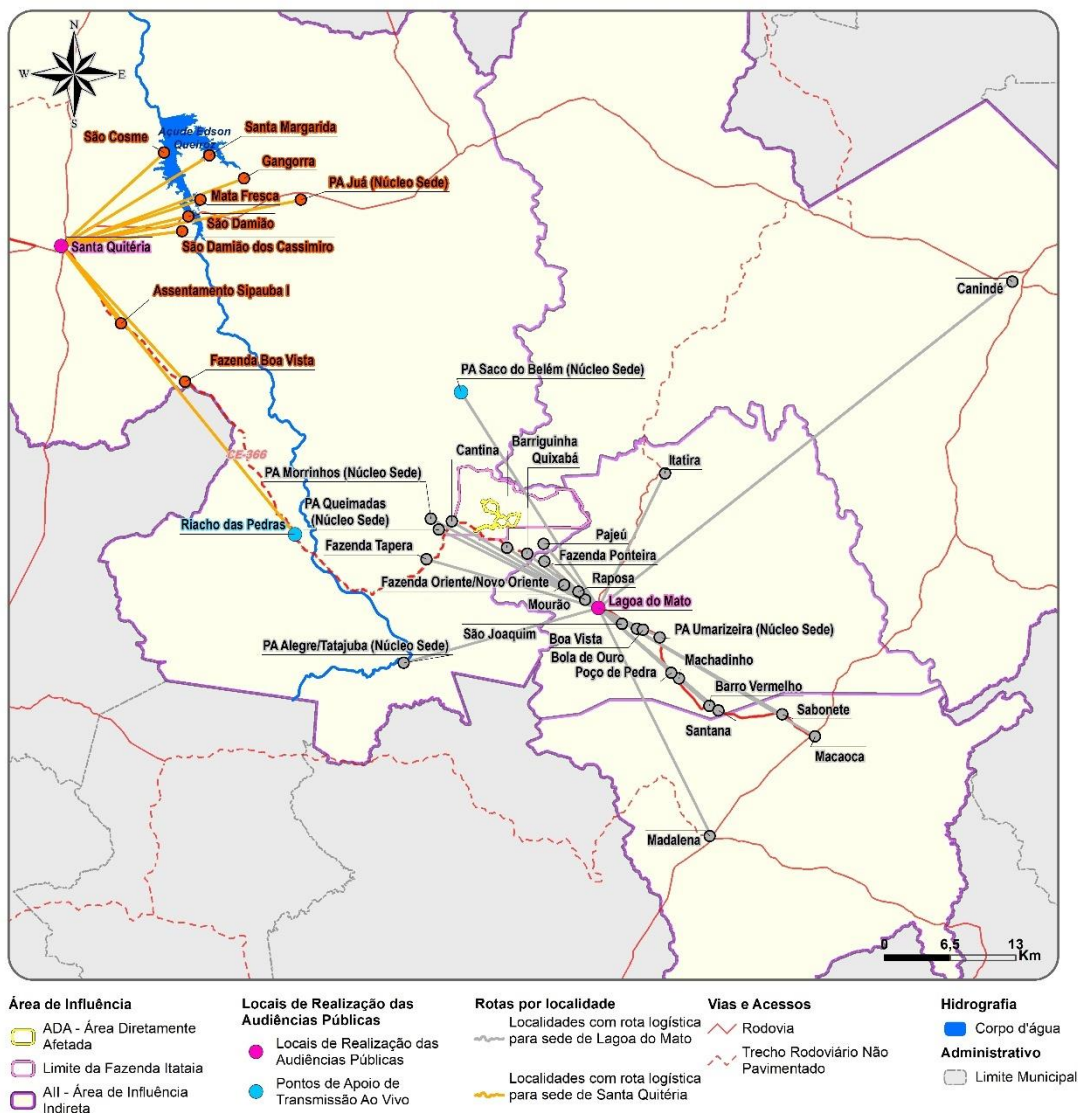
Rotas	Localidades	Trajetó	Tempo estimado	Destino
		até o local da audiência pública (AP), na sede do distrito de Lagoa do Mato – Itatira		
7	Barriguinha, Quixaba, Pajeú, Fazenda Ponteira, Raposa, Mourão	Saída de Barriguinha pela CE-366, passando por Quixaba, Pajeú, Fazenda Ponteira, Fazenda Oriente, Raposa e Mourão, seguindo até o local da audiência pública (AP), na sede do distrito de Lagoa do Mato – Itatira.	1 hora	Lagoa do Mato - Itatira
8	Sede de Madalena, Macaoca e Sabonete	Saída da praça da Igreja, na cidade de Madalena, seguindo pela BR-020, passando por Macaoca e entrando no entroncamento em São José da Macaoca. Seguindo pela CE366, haverá uma parada em Sabonete antes do destino final, no local da audiência pública (AP), na sede do distrito de Lagoa do Mato – Itatira	1 hora e 20 minutos	Lagoa do Mato - Itatira
9	Santana, Barro Vermelho, Machadinho, Poço de Pedras, PA Umanizeira, Boa Vista, Bola de Ouro e São Joaquim	Saída de Santana pela CE-366, passando por Barro Vermelho, Machadinho, Poço de Pedras, PA Umanizeira, Boa Vista, Bola de Ouro e São Joaquim, com destino ao local da audiência pública (AP), na sede do distrito de Lagoa do Mato – Itatira.	1 hora	Lagoa do Mato - Itatira
10	Projeto de Assentamento Saco do Belém e comunidades satélites	Saída em Saco do Belém, com destino ao local da audiência pública (AP), na sede do distrito de Lagoa do Mato – Itatira.	1h e 40 minutos	Lagoa do Mato - Itatira

Rotas	Localidades	Trajeto	Tempo estimado	Destino
11	Sede de Itatira	Partida da Praça central de Itatira Sede, com destino ao local da audiência pública (AP), sede do distrito de Lagoa do Mato	30 minutos	Lagoa do Mato - Itatira
12	Sede de Canindé	Partida da praça dos Romeiros na cidade de Canindé pela BR-020, entrando no entroncamento em São José da Macaoca, seguindo pela CE-366, com destino ao local da audiência pública (AP), sede do distrito de Lagoa do Mato - Itatira	1h e 40 minutos	Lagoa do Mato - Itatira
13	Projeto de Assentamento Alegre Tatajuba**	Partida do PA Alegre Tatajuba, em frente à Escola Abílio Mesquita Martins, passando pelas comunidades de Virgínia e Palestina, com destino ao local da audiência pública (AP), na sede do distrito de Lagoa do Mato - Itatira.	1h e 40 minutos	Lagoa do Mato - Itatira

\*Comunidade que sediará ponto de transmissão, mas será oferecido transporte para audiências presenciais.

\*\*Comunidade para além do grupo de 29 prioritárias que devido a solicitações nos canais de comunicação do PSQ já demonstraram interesse em participar das reuniões.





SQ\_MS\_PC\_PtosFocais\_Audiencia\_v03

Figura 10: Visão Geral das Comunidades Segundo Local de Audiência Presencial

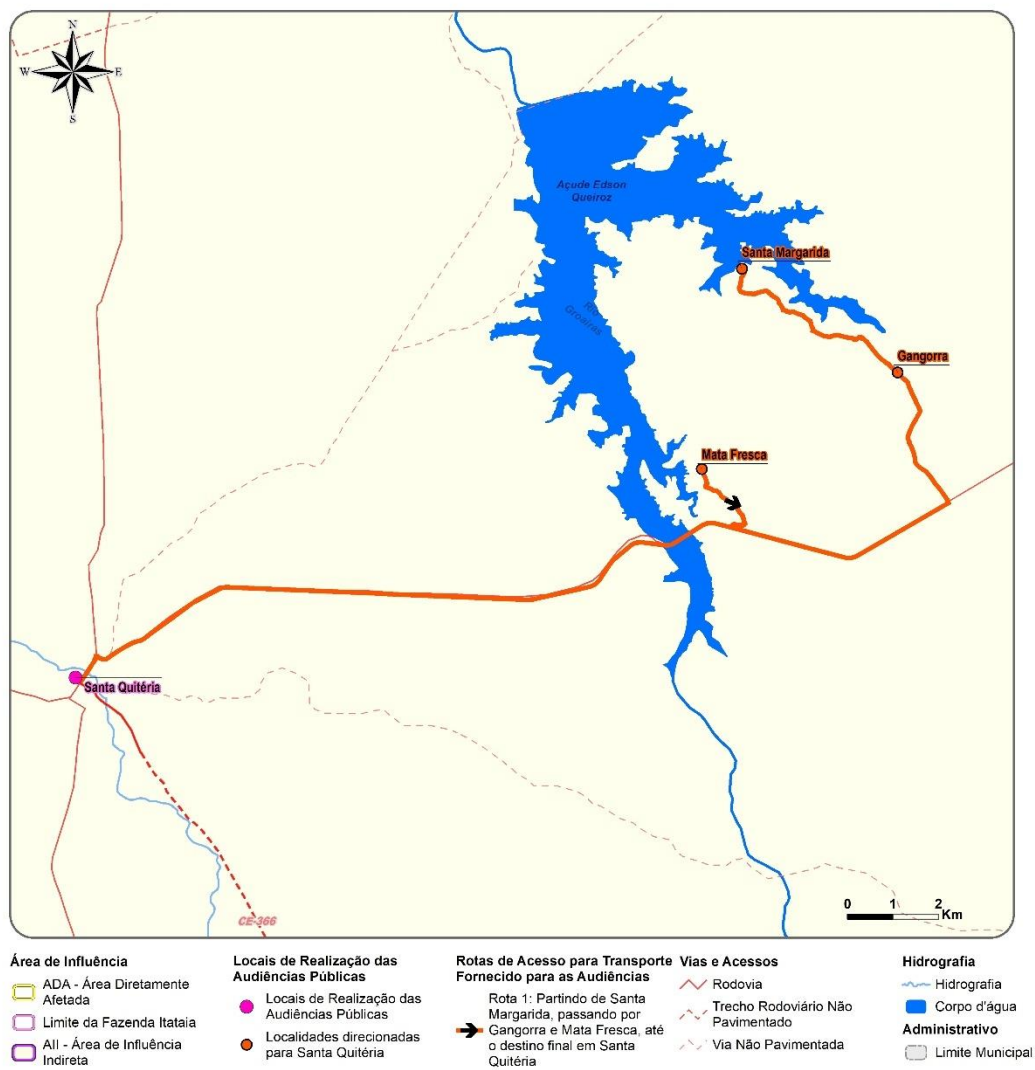


Figura 11: Figura com as Rotas Sugeridas – Rota 1

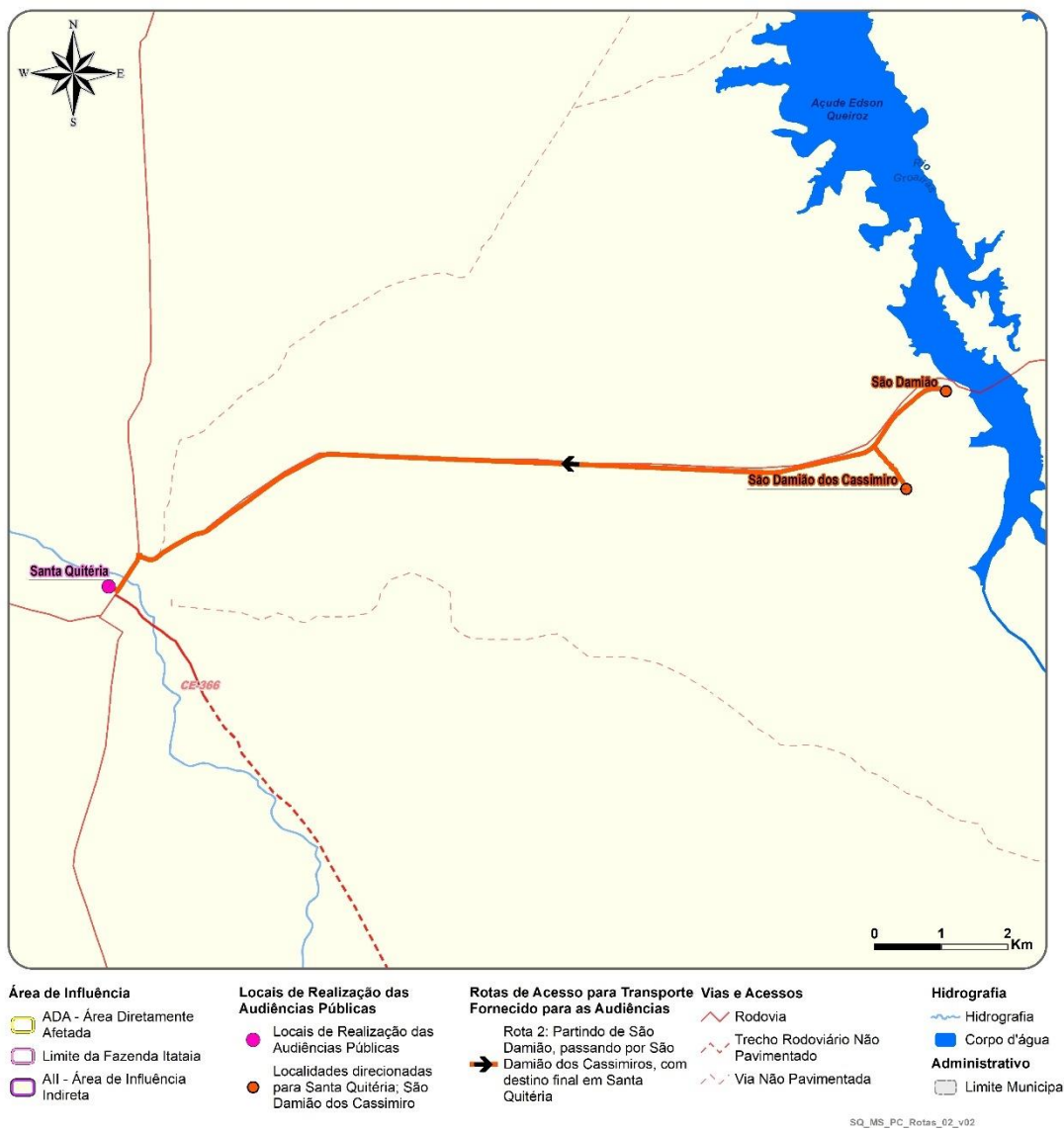


Figura 12: Figura com as Rotas Sugeridas – Rota 2

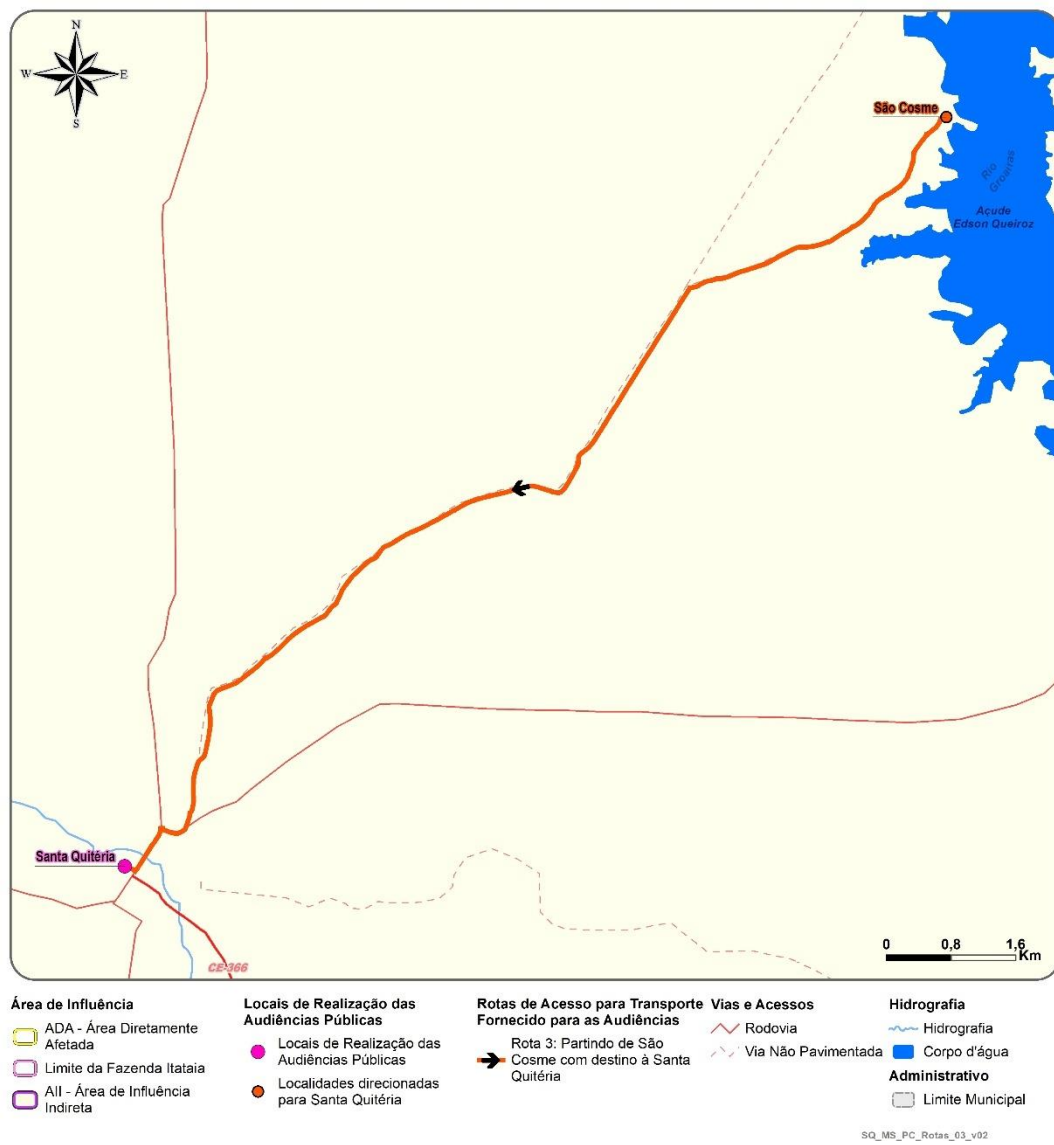


Figura 13: Figura com as Rotas Sugeridas – Rota 3

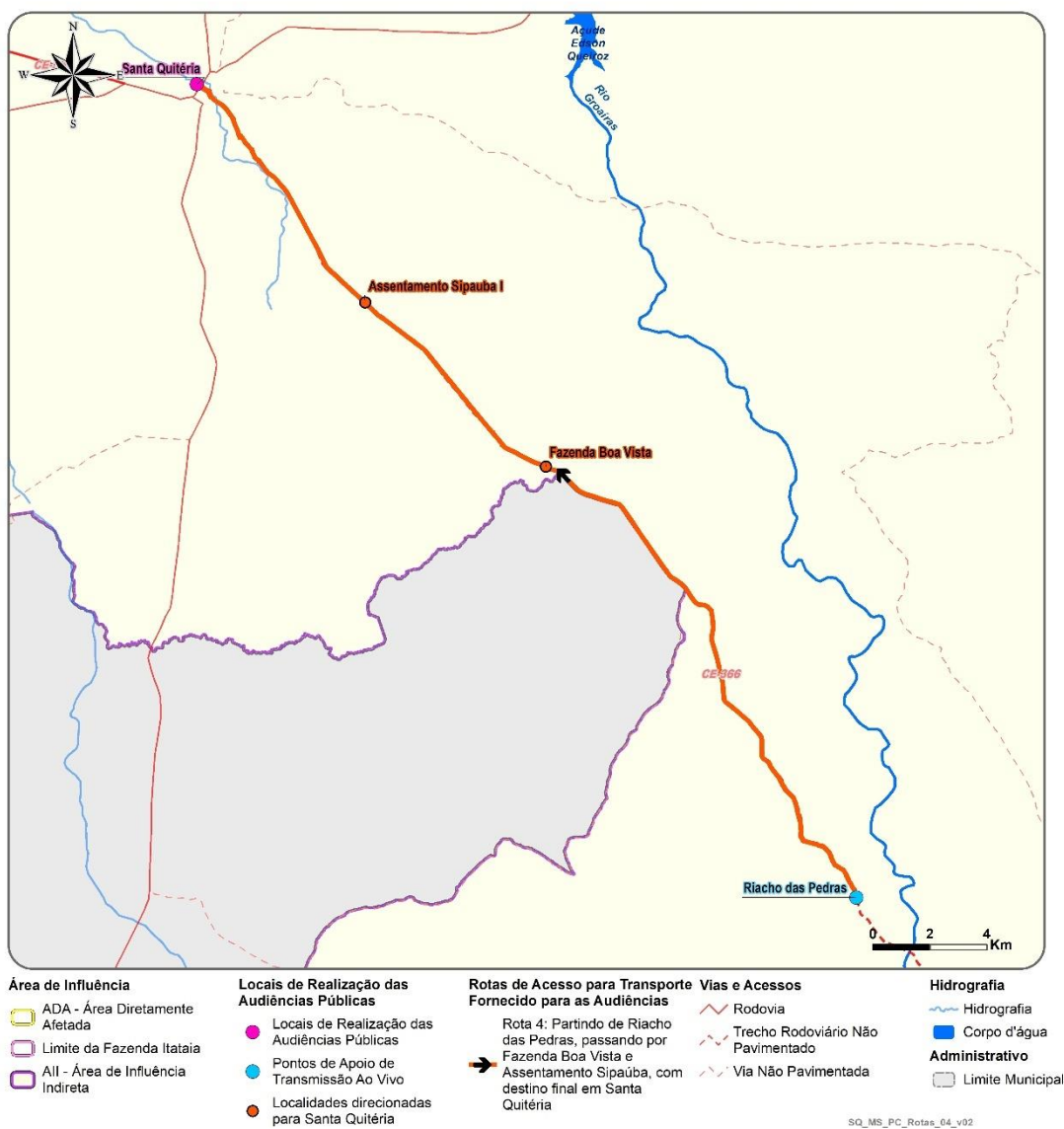


Figura 14: Figura com as Rotas Sugeridas – Rota 4

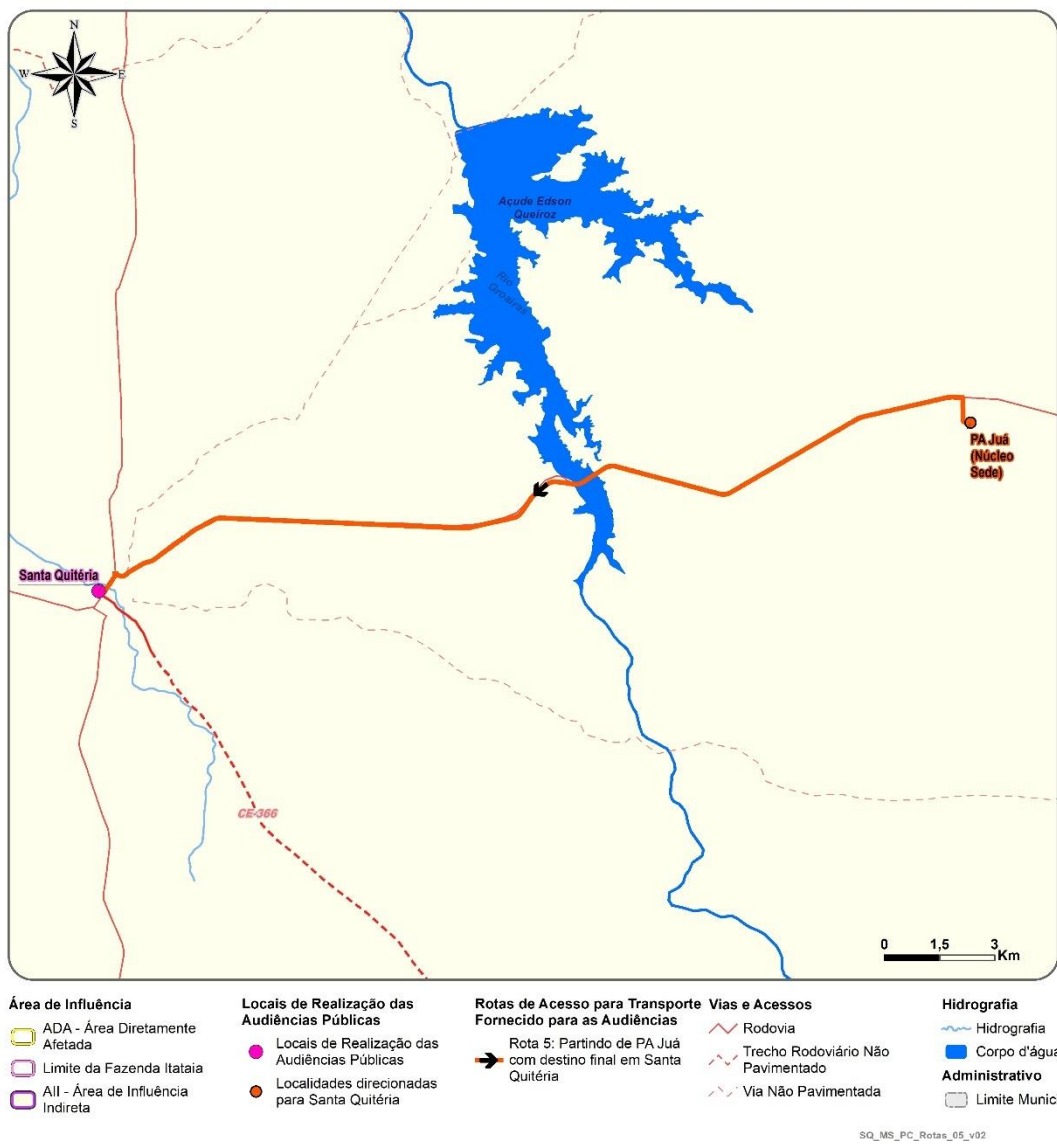


Figura 15: Figura com as Rotas Sugeridas – Rota 5

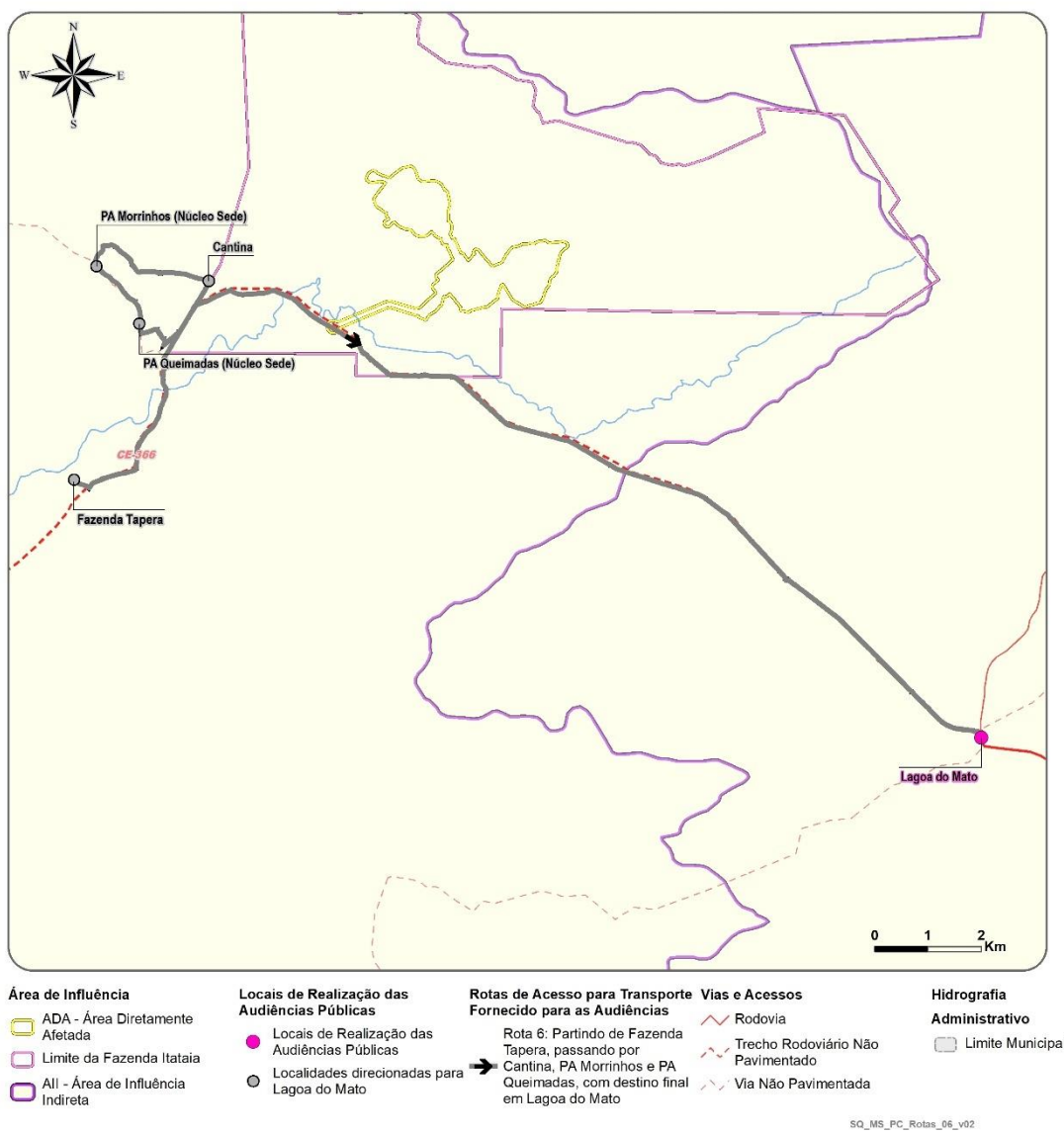


Figura 16: Figura com as Rotas Sugeridas – Rota 6

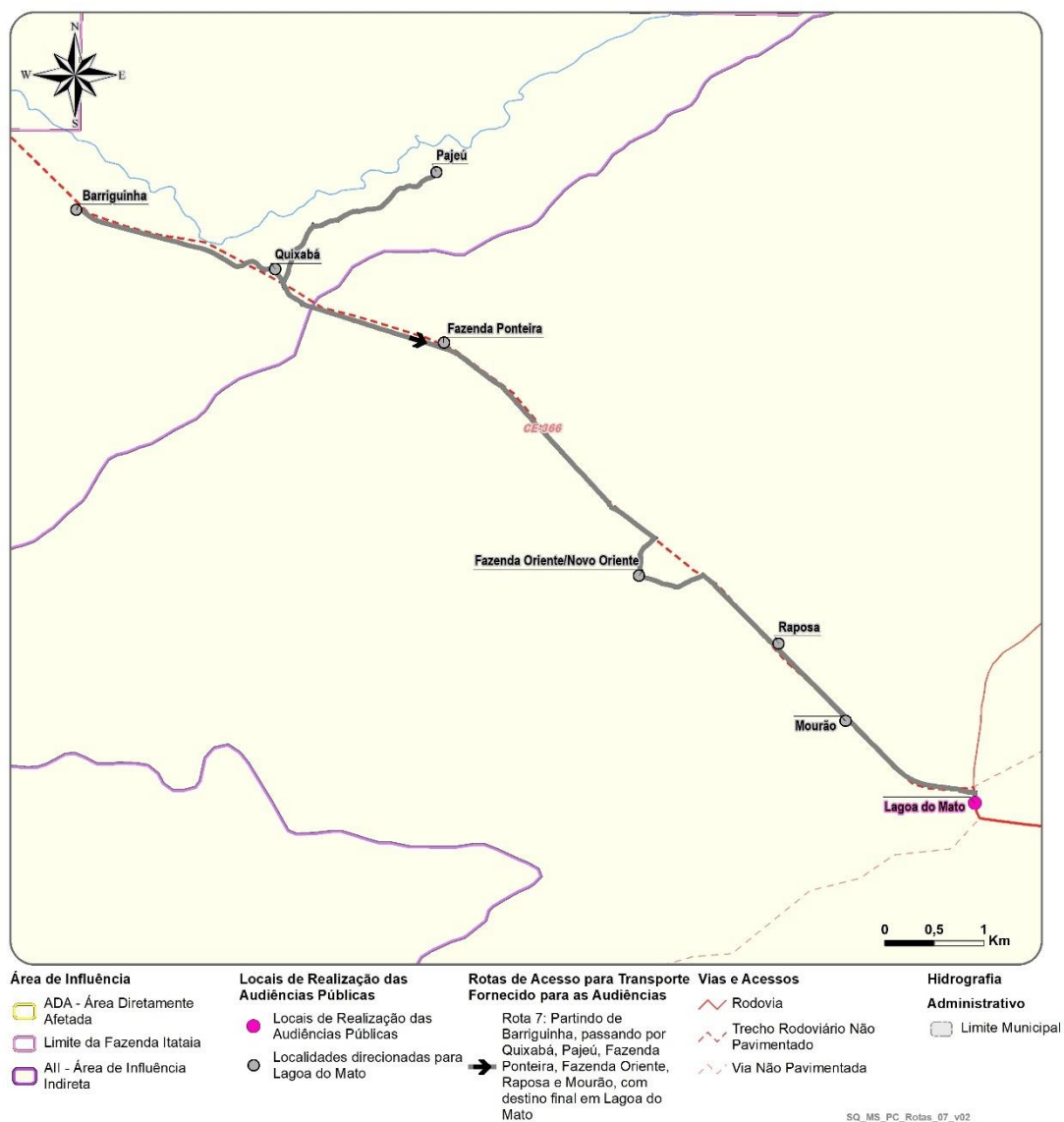


Figura 17: Figura com as Rotas Sugeridas – Rota 7



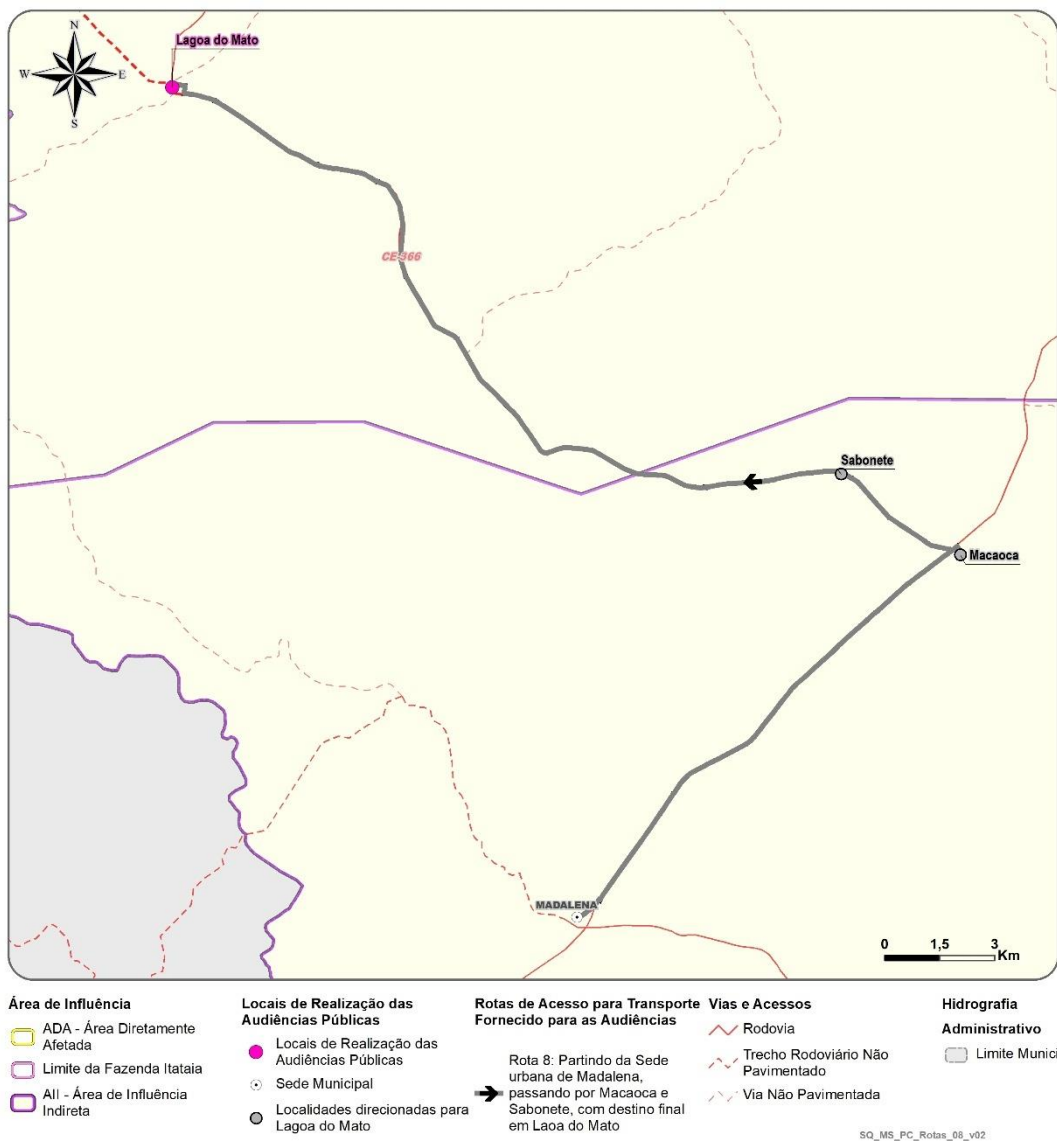


Figura 18: Figura com as Rotas Sugeridas – Rota 8

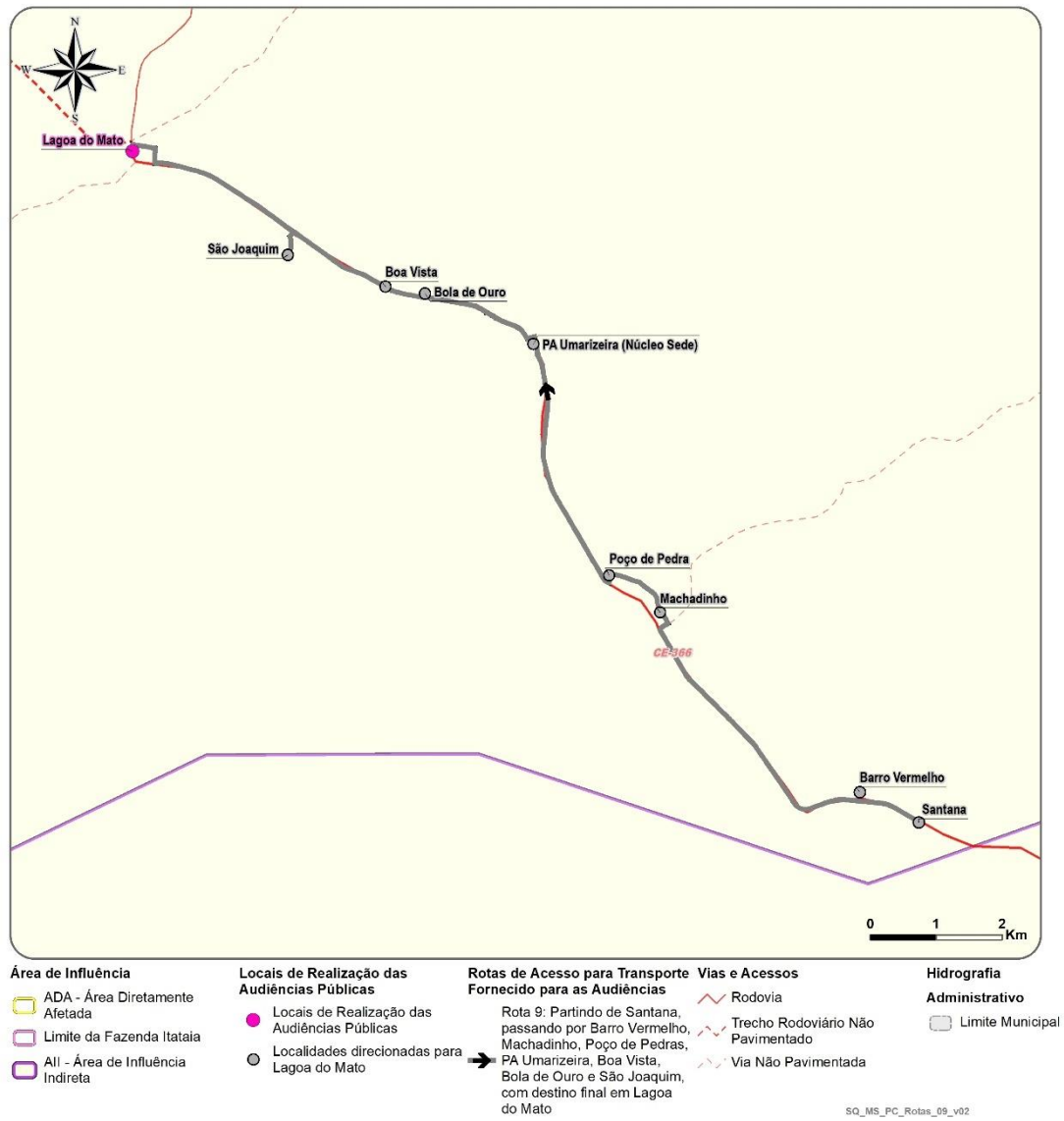


Figura 19: Figura com as Rotas Sugeridas – Rota 9

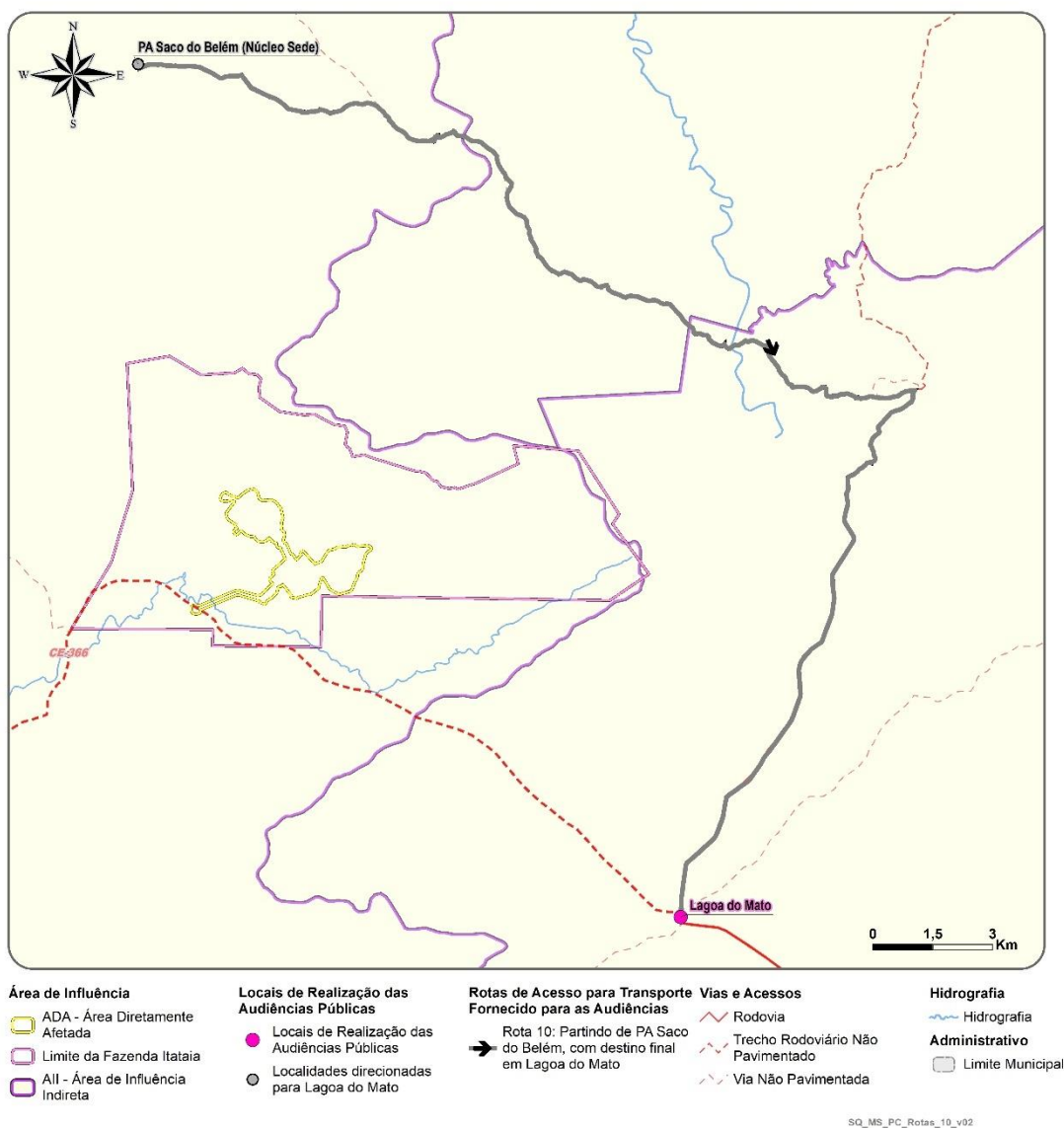


Figura 20: Figura com as Rotas Sugeridas – Rota 10

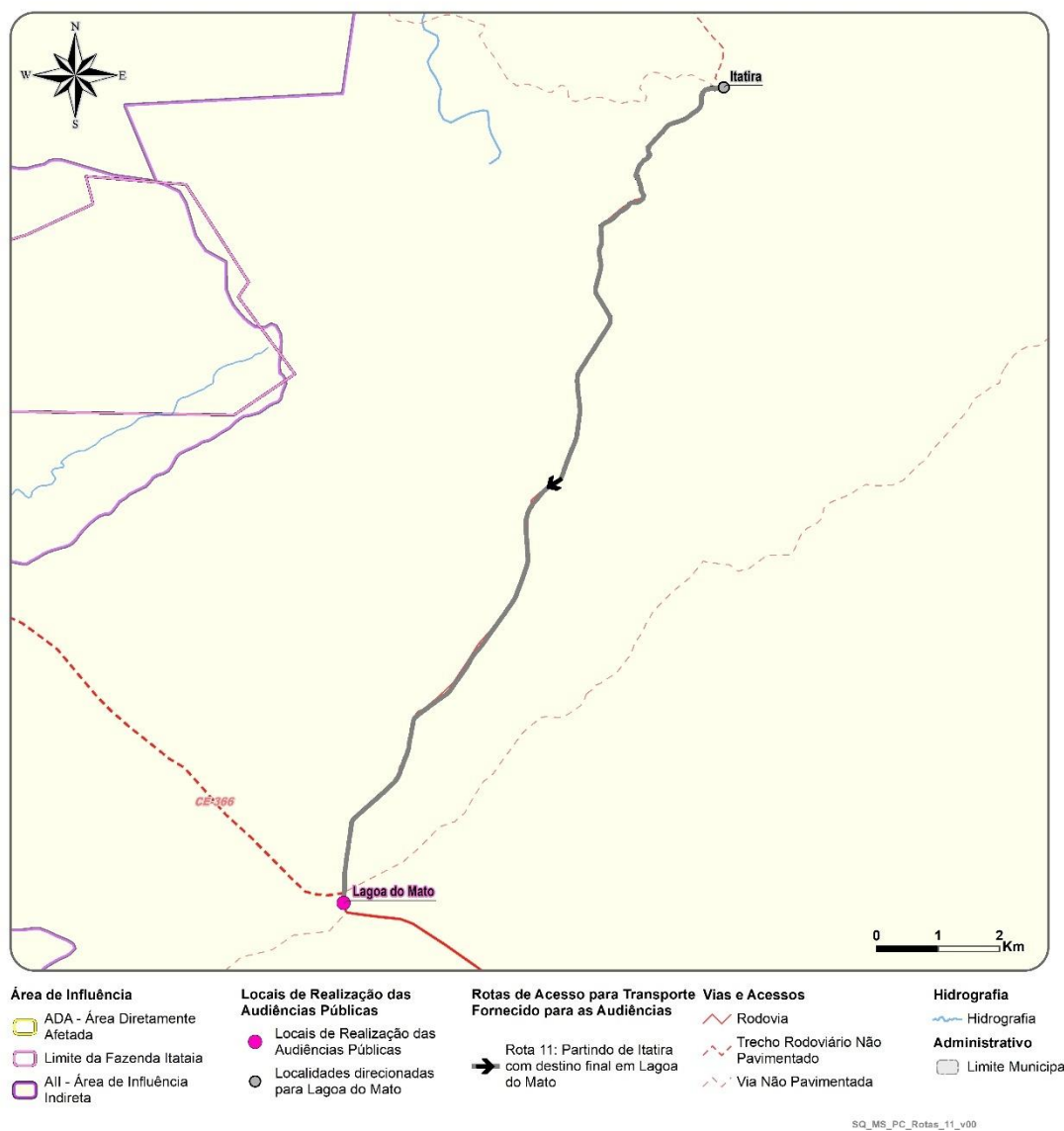


Figura 21: Figura com as Rotas Sugeridas – Rota 11

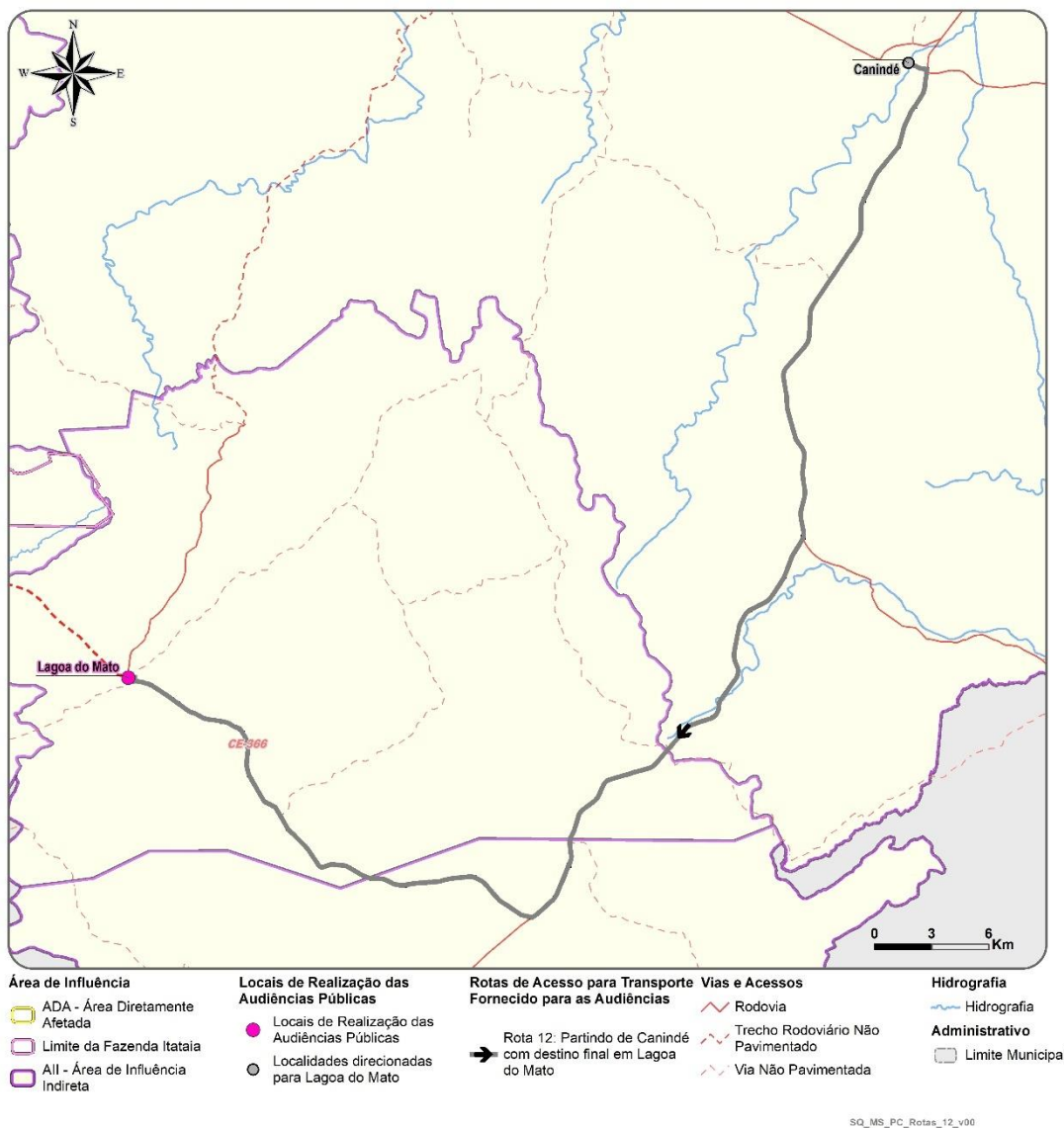


Figura 22: Figura com as Rotas Sugeridas – Rota 12

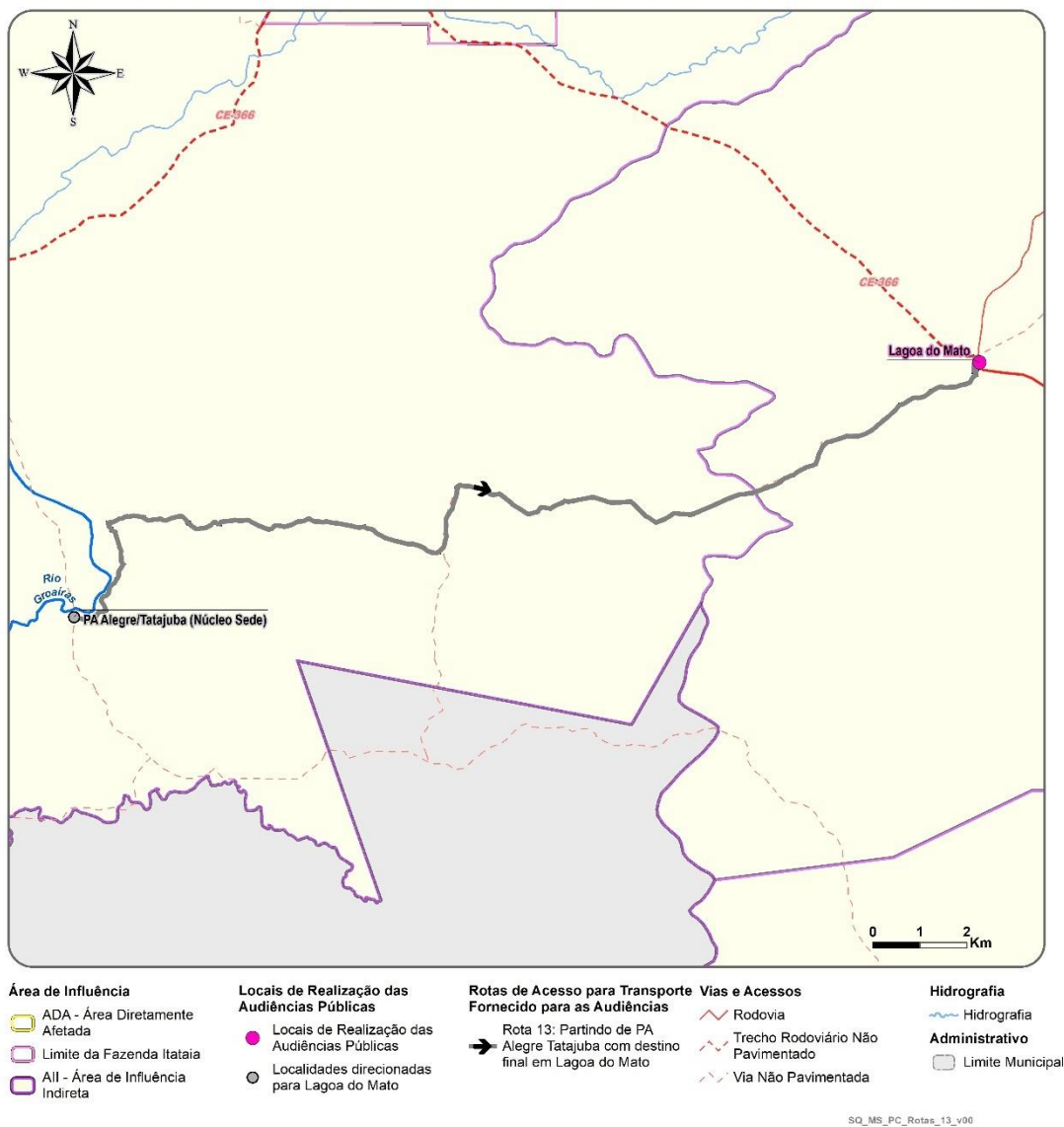


Figura 23: Figura com as Rotas Sugeridas – Rota 13

### 6.3 Estratégia de Comunicação para Público<sup>5</sup>

Serão consideradas diferentes abordagens de divulgação dentro do plano a depender dos públicos-alvo:

Tabela 9: Público interessado x formas de comunicação

Público	Meio de comunicação
<p>Moradores das 29 comunidades consideradas como prioritárias no Estudo de Impacto Ambiental (EIA).</p>	<p>Reuniões prévias para informar os moradores sobre a conclusão do RIMA e sobre data, hora e logística de transporte das audiências públicas.</p> <p>Conforme pedido do Parecer Técnico, serão estabelecidas no mínimo de 6 inserções diárias por 8 dias, em horários relevantes das programações das rádios locais, além de carros de som, faixas e cartazes em locais de maior circulação de pessoas, divulgação no site eletrônico do empreendedor, criação de canal de WhatsApp e posts em mídias sociais.</p> <p>Providência de logística para presença de moradores na reunião pública.</p> <p>Transmissão online da audiência com a possibilidade de interação em tempo real ou por escrito e compromisso em fornecer respostas às pessoas que enviarem questionamentos em prazo estabelecido pelo IBAMA.</p>
<p>Moradores das Sedes Urbanas de Canindé e Madalena</p>	<p>Reuniões prévias para informar os moradores sobre a conclusão do RIMA e sobre data, hora e logística de transporte das audiências públicas.</p> <p>Conforme pedido do Parecer Técnico, serão estabelecidas no mínimo de 6 inserções diárias por 8 dias, em horários relevantes das programações das rádios locais, além de carros de som, faixas e cartazes em locais de maior circulação de pessoas, divulgação no site eletrônico do empreendedor, criação de canal de WhatsApp e posts em mídias sociais.</p> <p>Providência de logística para presença de moradores na reunião pública.</p> <p>Transmissão online da audiência com a possibilidade de interação em tempo real ou por escrito e compromisso em fornecer respostas às pessoas que enviarem questionamentos em prazo estabelecido pelo IBAMA.</p>
<p>Moradores das demais 68 comunidades estudadas no EIA</p>	<p>Visitas de 30 min a 1h para a distribuição de material informativo sobre a audiência pública.</p> <p>Conforme pedido do Parecer Técnico, serão estabelecidas no mínimo de 6 inserções diárias por 8 dias, em horários relevantes das programações das rádios locais, além de carros de som, divulgação no site eletrônico do empreendedor, criação de canal de WhatsApp e posts em mídias sociais.</p> <p>Caso moradores demonstrem interesse em participar presencialmente das audiências, o empreendedor providenciará solução de logística de transporte. Observa-se que a partir dessa premissa, os residentes de Gangorra, Mata Fresca, São Damião dos Casimiro, PA Alegre Tatajuba, do PA Juá, PA Sipaúba, foram incluídos nas rotas logísticas.</p> <p>Transmissão online da audiência com a possibilidade de interação em tempo real ou por escrito e compromisso em fornecer respostas às pessoas que enviarem questionamentos em prazo estabelecido pelo</p>

<sup>5</sup> Visitas e reuniões prévias serão marcadas de acordo com as instituições e lideranças indicadas na Matriz de Stakeholders evidenciada no Anexo II

Público	Meio de comunicação
	IBAMA.
Gestores Públicos dos municípios de Santa Quitéria, Itatira, Canindé e Madalena	Envio de mala direta e entrega de material de divulgação da audiência pública, resumo do RIMA e/ou protocolo do documento físico. Transmissão online da audiência com a possibilidade de interação em tempo real ou por escrito e compromisso em fornecer respostas às pessoas que enviarem questionamentos em prazo estabelecido pelo IBAMA.
Gestores Públicos e População dos Municípios de Sobral e Fortaleza, referências regionais do Projeto.	Envio de mala direta e entrega de material de divulgação da audiência pública, resumo do RIMA e/ou protocolo do documento físico. Conforme pedido do Parecer Técnico, serão estabelecidas no mínimo de 6 inserções diárias por 8 dias, em horários relevantes das programações das rádios locais, além de carros de som, divulgação no site eletrônico do empreendedor, criação de canal de WhatsApp e posts em mídias sociais.  Transmissão online da audiência com a possibilidade de interação em tempo real ou por escrito e compromisso em fornecer respostas às pessoas que enviarem questionamentos em prazo estabelecido pelo IBAMA.
Gestores Públicos e População dos Demais municípios constantes nos pedidos de reunião de audiência pública.	Conforme pedido do Parecer Técnico, serão estabelecidas no mínimo de 6 inserções diárias por 8 dias, em horários relevantes das programações das rádios locais, Inserções em Jornais Locais. Envio de mala direta e entrega de material de divulgação da audiência pública, resumo do RIMA e/ou protocolo do documento físico. Transmissão online da audiência com a possibilidade de interação em tempo real ou por escrito e compromisso em fornecer respostas às pessoas que enviarem questionamentos em prazo estabelecido pelo IBAMA.
7 Associações demandantes de Audiência Pública <sup>6</sup>	Envio de mala direta e entrega de material de divulgação da audiência pública, resumo do RIMA e/ou protocolo do documento físico. Transmissão online da audiência com a possibilidade de interação em tempo real ou por escrito e compromisso em fornecer respostas às pessoas que enviarem questionamentos em prazo estabelecido pelo IBAMA.
Outros Públicos para além das áreas de influência	Transmissão online da audiência com a possibilidade de interação em tempo real ou por escrito e compromisso em fornecer respostas às pessoas que enviarem questionamentos em prazo estabelecido pelo IBAMA.

### 6.3.1 Reuniões Prévias

As reuniões prévias têm como objetivos principais divulgação das audiências públicas e esclarecimentos sobre EIA/RIMA. Para tal atividade serão programadas as presenças dos profissionais do corpo técnico de meio ambiente e relacionamento comunitário da Fosnor e da INB. As reuniões ocorrerão nas 29 comunidades prioritárias e sedes urbanas da AII, com

<sup>6</sup> Ministério Público Federal (SEI 21099407), Ministério Público do Estado do Ceará, Programa de Pós-Graduação em Saúde Pública da Universidade Federal do Ceará, Movimento Potigatapuia, Associação Quilombola do Cumbe, Associação Beneficente, Cultural e Religiosa Afro-Brasileira do Ceará – ABECRA e Gabinete do Vereador de Fortaleza/CE Gabriel Aguiar.



acréscimo nas demais 68 comunidades mencionadas no EIA (AII). Outros territórios serão incorporados na agenda de reuniões mediante pleito nos canais de comunicação.

O Projeto Santa Quitéria destacará duas equipes de comunicação. A equipe 1 realizará reuniões junto as comunidades consideradas prioritárias e as sedes municipais da AII. A equipe 2 realizará o processo de comunicação de reuniões prévias nas demais 68 comunidades estudadas no EIA. Considerando que as Audiências Públicas ocorrerão em 11 e 13 de março, estruturou-se uma agenda de reuniões até 7 de março.

As reuniões terão duração estimada de 1 hora e incluirão pautas de esclarecimento sobre o EIA/RIMA, informe das datas para audiências públicas, rotas logísticas, canais de comunicação, entre outros.

Em caso de comunidades que não estejam articuladas para a realização das reuniões prévias, a equipe técnica de meio ambiente e relacionamento comunitário do PSQ realizará visitas aos moradores locais, com o mesmo objetivo de mobilização para as audiências públicas.

A comunicação aos Projetos de Assentamento Saco do Belém, Umarizeira, Juá e Alegre Tatajuba envolverá núcleo sede e núcleos adjacentes.

Tabela 10: Agendas para Reuniões Prévias de Comunicação da Ocorrência de Audiências Públicas – Equipe destinada a realizar a comunicação das comunidades consideradas mais relevantes e sedes urbanas da AII

Área de Influência	Comunidade	Município	Agenda**
Área de Influência Direta	Barriguiha	Santa Quitéria	13/02/2025
Área de Influência Direta	Fazenda Ponteira	Itatira	13/02/2025
Área de Influência Direta	Fazenda Tapera	Santa Quitéria	13/02/2025
Área de Influência Direta	Pajeú	Santa Quitéria	13/02/2025
Área de Influência Direta	Quixabá	Santa Quitéria	13/02/2025
Área de Influência Direta	PA Morrinhos (Núcleo Sede)	Santa Quitéria	14/02/2025
Área de Influência Direta	Cantina (Núcleo do PA Queimadas)	Santa Quitéria	14/02/2025
Área de Influência Direta	PA Queimadas (Núcleo Sede)	Santa Quitéria	14/02/2025
Área de Influência Direta	Barro Vermelho	Itatira	14/02/2025
Área de Influência Direta	Boa Vista	Itatira	14/02/2025
Área de Influência Direta	Bola de Ouro	Itatira	14/02/2025
Área de Influência Direta	Fazenda Oriente e Novo Oriente	Itatira	17/02/2025
Área de Influência Direta	Sabonete	Madalena	17/02/2025
Área de Influência Direta	Macaoca	Madalena	17/02/2025
Área de Influência Direta	Machadinho	Itatira	17/02/2025
Área de Influência Direta	Mourão	Itatira	17/02/2025
Área de Influência Direta	PA Umarizeira (Núcleo Sede) e Núcleos Adjacentes	Itatira	17/02/2025
Área de Influência Direta	Poço de Pedra	Itatira	18/02/2025
Área de Influência Direta	Raposa	Itatira	18/02/2025
Área de Influência Direta	Santana	Itatira	18/02/2025
Área de Influência Direta	São Joaquim	Itatira	18/02/2025

Área de Influência	Comunidade	Município	Agenda**
Área de Influência Direta	Lagoa do Mato	Itatira	18/02/2025
Área de Influência Indireta	Santa Margarida	Santa Quitéria	18/02/2025
Área de Influência Indireta	São Cosme	Santa Quitéria	19/02/2025
Área de Influência Indireta	São Damião	Santa Quitéria	19/02/2025
Área de Influência Direta	PA Saco do Belém (Núcleo Sede) e Núcleos Adjacentes	Santa Quitéria	20/02/2025
Área de Influência Direta	Riacho das Pedras	Santa Quitéria	21/02/2025
Área de Influência Direta	Sede urbana de Itatira	Itatira	21/02/2025
Área de Influência Direta	Sede urbana de Santa Quitéria	Santa Quitéria	21/02/2025
Área de Influência Indireta	Sede urbana de Madalena	Madalena	24/02/2025
Área de Influência Indireta	Sede urbana de Canindé	Canindé	24/02/2025

\*\*As datas poderão sofrer alteração conforme disponibilidade das comunidades.

### 6.3.2 Visitas para Informe das Audiências e Distribuição de Panfletos

Para as 97 comunidades estabeleceu-se rotina de visitas presenciais para informar a realização das audiências públicas.

Essas visitas serão encontros mais ágeis, com duração de no máximo 15 minutos, cujo único objetivo é informar os residentes sobre a realização das audiências (data e hora), possibilidade de acompanhamento via youtube, ferramentas de solicitação de transporte e canais de comunicação referentes ao PSQ, como número de WhatsApp e 0800 do Projeto.

Nessa visita haverá distribuição de panfleto informativo do projeto.

Tabela 11: Agendas para Reuniões Prévias de Comunicação da Ocorrência de Audiências Públicas – Equipe destinada a realizar a comunicação das demais 68 comunidades estudadas no EIA

Área de Influência	Localidade	Município	Agenda
Área de Influência Indireta	Barriguda	Santa Quitéria	13/02/2024
Área de Influência Indireta	Boqueirão	Santa Quitéria	13/02/2024
Área de Influência Indireta	Cacimba de Baixo	Santa Quitéria	13/02/2024
Área de Influência Indireta	Caraúba	Santa Quitéria	13/02/2024
Área de Influência Indireta	Fazenda Angra	Santa Quitéria	14/02/2024
Área de Influência Indireta	Fazenda Bandeira	Santa Quitéria	14/02/2024

Área de Influência	Localidade	Município	Agenda
Área de Influência Indireta	Fazenda Barra da Magra	Santa Quitéria	14/02/2024
Área de Influência Indireta	Fazenda Cupim	Santa Quitéria	14/02/2024
Área de Influência Indireta	Fazenda Massapê	Santa Quitéria	17/02/2024
Área de Influência Indireta	Fazenda Papagaio	Santa Quitéria	17/02/2024
Área de Influência Indireta	Fazenda Poço Cumprido	Santa Quitéria	17/02/2024
Área de Influência Indireta	Fazenda Riacho dos Bois	Santa Quitéria	17/02/2024
Área de Influência Indireta	Fazenda Salamina	Santa Quitéria	18/02/2024
Área de Influência Indireta	Fazenda Santa Luzia	Santa Quitéria	18/02/2024
Área de Influência Indireta	Fazenda São Francisco	Santa Quitéria	18/02/2024
Área de Influência Indireta	Fazenda São Luis	Santa Quitéria	18/02/2024
Área de Influência Indireta	Fazenda Sossego	Santa Quitéria	19/02/2024
Área de Influência Indireta	Jatobá	Santa Quitéria	19/02/2024
Área de Influência Indireta	Lajeiro/Escondido	Santa Quitéria	19/02/2024
Área de Influência Indireta	PA Alegre/Tatajuba (Núcleo Sede)	Santa Quitéria	19/02/2024
Área de Influência Indireta	PA Juá (Núcleo Sede)	Santa Quitéria	20/02/2024
Área de Influência Indireta	Poço da Raiz	Santa Quitéria	21/02/2024
Área de Influência Indireta	Pouso Alto	Santa Quitéria	21/02/2024
Área de Influência Indireta	Quieto	Santa Quitéria	21/02/2024

Área de Influência	Localidade	Município	Agenda
Área de Influência Indireta	Sabonete	Santa Quitéria	21/02/2024
Área de Influência Indireta	Saco do Negro	Santa Quitéria	25/02/2024
Área de Influência Indireta	São Damião dos Cassimiro	Santa Quitéria	25/02/2024
Área de Influência Indireta	Serrote	Santa Quitéria	25/02/2024
Área de Influência Indireta	Serrote Branco	Santa Quitéria	25/02/2024
Área de Influência Indireta	Soledade	Santa Quitéria	26/02/2024
Área de Influência Indireta	Zipu	Santa Quitéria	26/02/2024
Área de Influência Indireta	Assentamento Sipaúba I	Santa Quitéria	26/02/2024
Área de Influência Indireta	Entre Morros/Doze Irmãos	Santa Quitéria	26/02/2024
Área de Influência Indireta	Fazenda Boa Vista	Santa Quitéria	27/02/2024
Área de Influência Indireta	Fazenda Cipó	Santa Quitéria	27/02/2024
Área de Influência Indireta	Fazenda Flores	Itatira	27/02/2024
Área de Influência Indireta	Fazenda Fronteiras	Santa Quitéria	27/02/2024
Área de Influência Indireta	Fazenda Sapucaiba	Santa Quitéria	27/02/2024
Área de Influência Indireta	Fazenda Timbauba	Santa Quitéria	28/02/2024
Área de Influência Indireta	Letreiro	Itatira	28/02/2024
Área de Influência Indireta	Maracanã	Santa Quitéria	28/02/2024
Área de Influência Indireta	PA Quixabá (Núcleo Sede)	Santa Quitéria	28/02/2024

Área de Influência	Localidade	Município	Agenda
Área de Influência Indireta	Pau Ferrado	Santa Quitéria	05/03/2024
Área de Influência Indireta	Tolda	Santa Quitéria	05/03/2024
Área de Influência Indireta	Xique-Xique	Santa Quitéria	05/03/2024
Área de Influência Indireta	Fazenda Alegre (PA Alegre/Tatajuba)	Santa Quitéria	Inserida no Processo de Comunicação do Núcleo Sede do PA Alegre Tatajuba
Área de Influência Indireta	Alto Alegre (PA Juá)	Santa Quitéria	Inserida no Processo de Comunicação do Núcleo Sede do PA Juá
Área de Influência Indireta	Belo Horizonte (PA Juá)	Santa Quitéria	Inserida no Processo de Comunicação do Núcleo Sede do PA Juá
Área de Influência Indireta	Fazenda Mocambo (PA Juá)	Santa Quitéria	Inserida no Processo de Comunicação do Núcleo Sede do PA Juá
Área de Influência Indireta	Fazenda Progresso (PA Juá)	Santa Quitéria	Inserida no Processo de Comunicação do Núcleo Sede do PA Juá
Área de Influência Indireta	Fazenda São Damião (PA Juá)	Santa Quitéria	Inserida no Processo de Comunicação do Núcleo Sede do PA Juá
Área de Influência Indireta	Gangorra (PA Juá)	Santa Quitéria	Inserida no Processo de Comunicação do Núcleo Sede do PA Juá
Área de Influência Indireta	Mata Fresca (PA Juá)	Santa Quitéria	Inserida no Processo de Comunicação do Núcleo Sede do PA Juá
Área de Influência Indireta	São Damião dos Bragas (PA Juá)	Santa Quitéria	Inserida no Processo de Comunicação do Núcleo Sede do PA Juá
Área de Influência Indireta	Boa Vista (PA Saco do Belém)	Santa Quitéria	Inserida no Processo de Comunicação do PA Saco do Belém
Área de Influência Indireta	Carnaubinha (PA Saco do Belém)	Santa Quitéria	Inserida no Processo de Comunicação do PA Saco do Belém
Área de Influência Indireta	Embrapa (PA Saco do Belém)	Santa Quitéria	Inserida no Processo de Comunicação do PA Saco do Belém
Área de Influência Indireta	Fazenda Belém (PA Saco do Belém)	Santa Quitéria	Inserida no Processo de Comunicação do PA Saco do Belém
Área de Influência Indireta	Minador (PA Saco do Belém)	Santa Quitéria	Inserida no Processo de Comunicação do PA Saco do Belém
Área de Influência Indireta	Morada Nova (PA Saco do Belém)	Santa Quitéria	Inserida no Processo de Comunicação do PA Saco do Belém

Área de Influência	Localidade	Município	Agenda
Área de Influência Indireta	Olhos D'água do Mirosa (PA Saco do Belém)	Santa Quitéria	Inserida no Processo de Comunicação do PA Saco do Belém
Área de Influência Indireta	Pocinhos/Vilanova (PA Saco do Belém)	Santa Quitéria	Inserida no Processo de Comunicação do PA Saco do Belém
Área de Influência Indireta	São Bento (PA Saco do Belém)	Santa Quitéria	Inserida no Processo de Comunicação do PA Saco do Belém
Área de Influência Indireta	Umari (PA Saco do Belém)	Santa Quitéria	Inserida no Processo de Comunicação do PA Saco do Belém
Área de Influência Indireta	Varjota (PA Saco do Belém)	Santa Quitéria	Inserida no Processo de Comunicação do PA Saco do Belém
Área de Influência Indireta	Vazante (PA Saco do Belém)	Santa Quitéria	Inserida no Processo de Comunicação do PA Saco do Belém
Área de Influência Indireta	Lagoa do Porco (PA Umarizeira)	Madalena	Inserida no Processo de Comunicação do PA Umarizeira
Área de Influência Indireta	Pedra do Cal (PA Umarizeira)	Itatira	Inserida no Processo de Comunicação do PA Umarizeira

\*\*As datas poderão sofrer alteração conforme disponibilidade das comunidades.

Todas as visitas serão registradas em controle, detalhando informações sobre público participante, principais questionamentos, proposições e reivindicações. Conforme solicitado pelo IBAMA, será apresentado, no relatório de evidências, os registros dos locais, data e hora, participantes e material distribuído nas visitas.

### 6.3.3 Inserção em Rádios Locais

No caso das inserções de rádio, a partir das solicitações do Parecer Técnico nº 22/2025-Comip/CGTef/Dilic haverá no mínimo 6 inserções diárias em um período de 30 dias. Observa-se que o IBAMA no Parecer técnico estabeleceu um mínimo de 8 dias para a veiculação. Conforme sumarizado na Tabela 12: Rádios que serão objeto de inserção por parte do Projeto Santa Quitéria.

Em relação à primeira versão do plano, no qual foi disponibilizada uma lista conceitual, nesta revisão apresentam-se as rádios onde serão geradas e veiculadas as inserções.

Além disso, para além dos municípios da AII e AID – Santa Quitéria, Itatira, Canindé e Madalena, e referências regionais – Sobral e Fortaleza – foram incorporadas inserções de rádio nos territórios mencionados no ofício 876/2024/Comip/CGTef/Dilic e Informação Técnica nº 5/2024-Comip/CGTef/Dilic (SEI 21563098).

Tabela 12: Rádios que serão objeto de inserção por parte do Projeto Santa Quitéria

MUNICÍPIO	RÁDIO	FORMATO	QUANTIDADE	DIAS	ASSUNTO	POPULAÇÃO (aprox.)	PERFIL DO VEÍCULO	ALCANCE
Santa Quitéria/Sobral	Rádio Plus 106.5 FM	Spot 30	12 spots por dia (360 inserções no total - são duas rádios uma em cada localidade)	30 dias (24hrs após a divulgação da data oficial pelo Ibama - de acordo com cada política da rádio)	Chamada convite para as Audiências Públicas	42.759	É a rádio mais influente de Santa Quitéria, possuindo ainda, dentro do mesmo grupo de comunicação, outros veículos como o Portal A Voz de Santa Quitéria, o canal do Youtube e a página no Instagram. A rádio de Sobral atinge 16 municípios e a de Santa Quitéria 2 municípios.	Regional
Santa Quitéria	Rádio Somzoom Sat 97.3 FM	Spot 30	6 spots por dia (180 inserções no total)	30 dias (24hrs após a divulgação da data oficial pelo Ibama - de acordo com cada política da rádio)			Rádio Influente na região, com conteúdo que vai ao ar tanto na frequência da rádio, como também na internet. O público e o conteúdo da rádio se restringem ao município de Santa Quitéria e distritos adjacentes.	Regional
Santa Quitéria	Rádio Itataia 890 AM	Spot 30	6 spots por dia (180 inserções no total)	30 dias (24hrs após a divulgação da data oficial pelo Ibama - de acordo com cada política da rádio)			Uma das rádios mais influentes da região, com conteúdo que vai ao ar tanto na frequência da rádio, como também na internet. O público e o conteúdo da rádio se restringem ao município de Santa Quitéria e distritos adjacentes.	Municipal
Santa Quitéria	Rádio Cidade 87.9 FM	Spot 30	6 spots por dia (180 inserções no total)	30 dias (24hrs após a divulgação da data oficial pelo Ibama - de acordo com cada política da rádio)			Rádio Influente na região, com conteúdo que vai ao ar na frequência da rádio. O público e o conteúdo da rádio se restringem ao município de Santa Quitéria e distritos adjacentes.	Municipal
Itatira	FM Sertão Central	Spot 30	6 spots por dia (180 inserções no total)	30 dias (24hrs após a divulgação da data oficial pelo Ibama - de acordo com cada política da rádio)		18.894	É a rádio mais influente de Itatira, possuindo ainda um canal do Youtube e uma página no Instagram. A rádio e seus canais possuem um grande alcance, que ultrapassa as fronteiras de Itatira, principalmente no Instagram e Youtube.	Municipal
Canindé	Rádio Aquarela 102.5 FM	Spot 30	6 spots por dia (180 inserções no total)	30 dias (24hrs após a divulgação da data oficial pelo Ibama - de		74.486	Uma das rádios mais ouvidas da cidade, com forte influência regional e boa presença nas redes sociais. Até o ano	Municipal

MUNICÍPIO	RÁDIO	FORMATO	QUANTIDADE	DIAS	ASSUNTO	POPULAÇÃO (aprox.)	PERFIL DO VEÍCULO	ALCANCE
				acordo com cada política da rádio)			passado, mantinha um canal no YouTube, que deixou de ser atualizado.	
Canindé	Rádio Agora 89.5 FM	Spot 30	6 spots por dia (180 inserções no total)	30 dias (24hrs após a divulgação da data oficial pelo Ibama - de acordo com cada política da rádio)			A Rádio Agora 89.5 FM é uma emissora localizada em Canindé, no estado do Ceará, Brasil. Com o slogan "A minha rádio é Agora!", a estação transmite uma programação popular e sertaneja, oferecendo uma variedade de músicas e conteúdos para seus ouvintes. A rádio está afiliada à Rede SomZoom Sat, uma rede de rádios que compartilham programação e conteúdo	Municipal
Canindé	Rádio SomZoom Canindé	Spot 30	6 spots por dia (180 inserções no total)	30 dias (24hrs após a divulgação da data oficial pelo Ibama - de acordo com cada política da rádio)			A Rádio Agora 89.5 FM, localizada em Canindé, Ceará, é uma emissora popular que integra a Rede SomZoom Sat. Anteriormente conhecida como SomZoom Sat de Aratuba, a rádio oferece programação diversificada, incluindo música popular e sertaneja	Municipal
Fortaleza, Região Metropolitana, Litorais: Leste Norte e Oeste, Regiões do Cariri, Ibiapaba, Sertão de Canindé, Sertão Central, Vale do Jaguaribi, Sertão de Sobral, Região dos Inhamus, Centro Sul, Maciço Baturité, Sertões de Crateus.	Rede ANC - 50 rádios	Spot 30	1 spot todos os sábados em programa que vai para as 50 rádios que impactam as regiões. Será só aos sábados porque é o único programa que atinge todas as emissoras.	4 sábados contando a partir do dia 15/02		50.411	A Rede ANC, também conhecida como "A Notícia do Ceará", é um conglomerado de comunicação que reúne mais de 50 emissoras de rádio no estado do Ceará. Sua missão é promover o intercâmbio de informações locais, levando notícias e conteúdos relevantes para diversas regiões do estado. A rede oferece uma programação diversificada, abrangendo jornalismo, música e entretenimento, com o objetivo de manter os cearenses informados sobre os acontecimentos locais e regionais. Além disso, a Rede ANC disponibiliza conteúdos através de plataformas digitais, ampliando seu alcance e interação com o público.	Regional



MUNICÍPIO	RÁDIO	FORMATO	QUANTIDADE	DIAS	ASSUNTO	POPULAÇÃO (aprox.)	PERFIL DO VEÍCULO	ALCANCE
Bao Viagem	Rádio Liberdade	Spot 30	6 spots por dia (180 inserções no total)	30 dias (24hrs após a divulgação da data oficial pelo Ibama - de acordo com cada política da rádio)		50.411	A Rádio Liberdade AM 1310 de Boa Viagem, Ceará, é uma emissora de rádio que atende à região de Boa Viagem, localizada no estado do Ceará. Essa rádio tem uma forte presença na área e atende tanto a população de Boa Viagem quanto de outras cidades próximas, sendo uma importante fonte de entretenimento e informação para os ouvintes locais.	Regional
Madalena	Rádio Sertão Central	Spot 30	6 spots por dia (180 inserções no total)	30 dias (24hrs após a divulgação da data oficial pelo Ibama - de acordo com cada política da rádio)		18.085	A Rádio Sertão FM 104.9 é uma emissora comunitária localizada em Madalena, no estado do Ceará, Brasil. Conhecida como "A Original da Cidade", a rádio oferece uma programação diversificada, incluindo gêneros como forró e música popular brasileira.	Municipal
Sobral	Rádio Tupinambá 100.3 FM	Spot 30	6 spots por dia (180 inserções no total)	30 dias (24hrs após a divulgação da data oficial pelo Ibama - de acordo com cada política da rádio)		188.271	A Rádio Tupinambá 100.3 FM é uma emissora localizada em Sobral, no estado do Ceará, Brasil. Conhecida pelo slogan "A Nossa Rádio É 100!!", a estação oferece uma programação diversificada que inclui música popular brasileira, forró e conteúdos jornalísticos. A rádio é reconhecida por sua liderança de audiência no sertão cearense, sendo considerada uma das melhores empresas de comunicação do estado.	Regional

MUNICÍPIO	RÁDIO	FORMATO	QUANTIDADE	DIAS	ASSUNTO	POPULAÇÃO (aprox.)	PERFIL DO VEÍCULO	ALCANCE
Crateús	Rádio Poty FM 100.5	Spot 30	6 spots por dia (180 inserções no total)	30 dias (24hrs após a divulgação da data oficial pelo Ibama - de acordo com cada política da rádio)		76.390	A Rádio Poty FM 100.5 é uma emissora de rádio localizada em Crateús, no estado do Ceará, Brasil. Ela é conhecida por oferecer uma programação variada, que inclui música popular brasileira, forró, jornalismo e conteúdos voltados para a comunidade local. A rádio é bastante ouvida na região e tem um papel importante como veículo de comunicação para os moradores da cidade e arredores. A Rádio Poty FM 100.5 também conta com uma presença ativa nas redes sociais, onde interage com seu público e compartilha novidades sobre sua programação. Essa veiculação impactará 16 municípios	Regional
Boa Viagem	Asa Branca FM 99,5	Spot 30	6 spots por dia (180 inserções no total)	30 dias (24hrs após a divulgação da data oficial pelo Ibama - de acordo com cada política da rádio)		50.411	A Rádio Asa Branca FM 99.5 é uma emissora localizada em Boa Viagem, no estado do Ceará, Brasil. Fundada em 17 de setembro de 1983 como a primeira rádio AM da cidade, a emissora migrou para a frequência FM 99.5 MHz em 4 de junho de 2018, ampliando seu alcance e qualidade de transmissão. Conhecida pelo slogan "A rádio que toca o seu coração", a Rádio Asa Branca oferece uma programação eclética, com destaque para o gênero forró, atendendo aos gostos musicais da comunidade local.	Regional
Boa Viagem	Esperança FM 106,1	Spot 30	6 spots por dia (180 inserções no total)	30 dias (24hrs após a divulgação da data oficial pelo Ibama - de acordo com cada política da rádio)			A Rádio Esperança FM 106.1 é uma emissora localizada em Boa Viagem, no estado do Ceará, Brasil. Conhecida pelo slogan "A sintonia do povo de Deus", a rádio oferece uma programação voltada para o gênero gospel, atendendo à comunidade evangélica local.	Regional

MUNICÍPIO	RÁDIO	FORMATO	QUANTIDADE	DIAS	ASSUNTO	POPULAÇÃO (aprox.)	PERFIL DO VEÍCULO	ALCANCE
Caucaia	Rádio Metropolitana 930 AM	<i>Spot 30</i>	6 spots por dia (180 inserções no total)	30 dias (24hrs após a divulgação da data oficial pelo Ibama - de acordo com cada política da rádio)		324.738	Rádio Metropolitana 930 AM de Caucaia, no estado do Ceará, é uma emissora de rádio que oferece uma programação diversificada para a região. Ela é bastante conhecida por sua cobertura de notícias locais, prestação de serviços e conteúdo voltado para o público cearense. Em sua programação, a rádio geralmente abrange segmentos como música popular brasileira, jornalismo, e também programas de entretenimento e prestação de serviços, voltados para o cotidiano da comunidade local.	Região Metropolitana de Fortaleza
Monsenhor Tabosa	Rádio Cidade 104.9 FM	<i>Spot 30</i>	6 spots por dia (180 inserções no total)	30 dias (24hrs após a divulgação da data oficial pelo Ibama - de acordo com cada política da rádio)		17.025	A Rádio Cidade 104.9 FM é uma emissora localizada em Monsenhor Tabosa, no estado do Ceará, Brasil. A programação pode incluir serviços e interação com a comunidade, como promoções, eventos e notícias locais. Como uma rádio local, ela desempenha um papel importante em Monsenhor Tabosa e nas cidades vizinhas, levando conteúdo relevante aos moradores da região.	Municipal

O texto de referência do Spot, conforme orientação do IBAMA será:

*“O Instituto Brasileiro do Meio Ambiente e dos Recursos Naturais Renováveis - IBAMA, convida a população para participar das Audiências Públicas que apresentarão o Estudo de Impacto Ambiental do Projeto Santa Quitéria, mineração para exploração de fosfato e urânio.*

*As audiências serão nos dias:*

- *11/03/25 às 14h em Santa Quitéria/CE - Local: CFR Academia (Skylar Academia).  
Rua Coronel Antônio Ernesto de Andrade, N 134 - Centro*
- *13/03/25 às 14h no distrito de Lagoa do Mato, Itatira/CE - Local: Quadra de Eventos São Francisco - ao lado da Paróquia Nossa Senhora do Carmo*

*Você também pode assistir pelo Youtube na página [www.youtube.com/@ProjetoSantaQuiteria](https://www.youtube.com/@ProjetoSantaQuiteria) ou participar nos pontos de transmissão montados em:*

- *11/03 às 14h Riacho das Pedras – Local: Escola Francisco de Paiva Rodrigues*
- *13/03 às 14h Saco do Belém – Local: Escola Arthur Themóteo*

*Será disponibilizado transporte partindo de várias comunidades e municípios. Para mais informações, ligue ou mande mensagem para (85 9 92936529/0800 402 1030) ou acesse [projetosantaquiteria.com.br/audiencias](https://projetosantaquiteria.com.br/audiencias).*

*Participe, sua presença é muito importante!”*

#### 6.3.4 Inserção em Jornais Locais Impressos ou Digitais

A partir do Parecer Técnico nº 22/2025-Comip/CGTef/Dilic foram selecionados jornais e mídias digitais relevantes dos municípios da AII e da AID – Santa Quitéria, Itatira, Madalena e Canindé – e veículos da capital do Estado, Fortaleza, que abrigam veículos de imprensa de circulação estadual, que circulam nos municípios adicionais citados no 876/2024/Comip/CGTef/Dilic e Informação Técnica nº 5/2024-Comip/CGTef/Dilic.

A tabela a seguir apresenta a lista de jornais e mídias digitais ao qual serão publicadas informações do Projeto Santa Quitéria, e formato da mídia tal qual solicitado no Parecer supracitado.

Tabela 13: Jornais Locais por Município Estudado

MUNICÍPIO	PORTAL	PLATAFORMA	FORMATO	DIAS	ASSUNTO	PERFIL DO VEÍCULO	ALCANCE
Santa Quitéria	A Voz de Santa Quitéria	Portal	Banner	30 dias	Audiência Pública	É o portal mais influente de Santa Quitéria, possuindo ainda, dentro do mesmo grupo de comunicação, outros veículos como a rádio Plus FM, o canal do Youtube e a página no Instagram. O portal e seus parceiros de comunicação possuem um grande alcance, que ultrapassa as fronteiras de Santa Quitéria, principalmente no Instagram e Youtube. Audiência: 141 mil usuários e 83 mil visualizações.	Regional
Canindé	Canindé News	Instagram	Publicação no feed/stories	4 inserções (semanas 17, 24, 03 e 10/02)	Audiência Pública	É um dos veículos de comunicação mais lidos da cidade e um dos poucos que possui um portal de notícias ativo. Além do alcance significativo nas redes sociais, já divulgou matérias relacionadas ao Projeto Santa Quitéria, quando acionado pela assessoria de imprensa. No entanto, em alguns momentos, demonstrou certa resistência. Audiência: 78,44 mil seguidores	Regional
Fortaleza	O POVO	Jornal	Aviso chamamento Audiência	2 inserções (semana do dia 17 e semana do dia 03)	Audiência Pública	Um dos principais jornais do Ceará, fundado em 1928. Possui forte presença digital e impressa, cobrindo notícias locais, nacionais e internacionais, além de política, economia, cultura e esportes. Também investe em podcasts e vídeos para engajamento digital. Audiência: 28 milhões de visualizações no portal; 8.54 milhões de usuários únicos no portal.  <a href="https://materiais.opovo.com.br/midiakit">https://materiais.opovo.com.br/midiakit</a>	Nordeste / BR
Fortaleza	Diário do Nordeste	Jornal	Aviso chamamento Audiência	2 inserções (semana do dia 17 e semana do dia 03)	Audiência Pública	Criado em 1981, é outro grande jornal cearense, parte do Sistema Verdes Mares. Foca em reportagens investigativas, economia, política e atualidades, além de ter forte presença digital e TV associada (TV Verdes Mares, afiliada da Globo). Audiência: 29 milhões de visualizações no portal; 7 milhões de usuários únicos no portal; 17 milhões de visitas no portal.  <a href="https://irp.cdn-website.com/bf6988ef/files/uploaded/-DN-%20M%C3%ADdia%20Kit%20(Vers%C3%A3o%20Final).pdf">https://irp.cdn-website.com/bf6988ef/files/uploaded/-DN-%20M%C3%ADdia%20Kit%20(Vers%C3%A3o%20Final).pdf</a>	Nordeste / BR

MUNICÍPIO	PORTAL	PLATAFORMA	FORMATO	DIAS	ASSUNTO	PERFIL DO VEÍCULO	ALCANCE
Fortaleza	O Otimista	Jornal	Aviso chamamento Audiência	2 inserções (semana do dia 17 e semana do dia 03)	Audiência Pública	Veículo mais recente, lançado em 2019, com abordagem voltada para economia, inovação e empreendedorismo. Destaca-se por um tom mais positivo e analítico, com ênfase no desenvolvimento do Ceará e do Nordeste.	Estadual
Itatira	Itatira Notícias	Facebook	Aviso chamamento Audiência feed/stories	4 inserções (semanas 17, 24, 03 e 10/02)	Audiência Pública	Canal de comunicação muito influente na cidade, com muito engajamento nas redes sociais, que é o meio prioritário de divulgação do canal. Audiência: 15 mil seguidores	Municipal
Fortaleza	A Notícia do Ceará	Portal	Banner	30 dias	Audiência Pública	A Rede ANC, conhecida como "A Notícia do Ceará", é um conglomerado de comunicação cearense que abrange jornal, rádio, portal de notícias e TV. Com o lema "Se acontece no Ceará, vira notícia aqui!", a rede destaca-se por sua cobertura abrangente dos acontecimentos no estado. Presença no Ceará: A Rede ANC possui mais de 50 emissoras afiliadas em todo o estado, ampliando seu alcance e influência na região. Audiência: 623 mil visualizações e 131 mil usuários ativos.  <a href="https://anoticiadoceara.com.br/rede-a-noticia/">https://anoticiadoceara.com.br/rede-a-noticia/</a>	Estadual
Canindé	Canindé Notícias 24H	Instagram	Aviso chamamento Audiência feed/stories	4 inserções (semanas 17, 24, 03 e 10/02)	Audiência Pública	É um veículo de comunicação dedicado a fornecer notícias e informações sobre Canindé e região, com presença ativa em diversas plataformas digitais. Audiência: 29,4 mil seguidores	Regional

MUNICÍPIO	PORTAL	PLATAFORMA	FORMATO	DIAS	ASSUNTO	PERFIL DO VEÍCULO	ALCANCE
Canindé	C4 Notícias	Portal	Banner	30 dias	Audiência Pública	O C4 News é um dos veículos pioneiros de Canindé, com 16 anos de atuação no jornalismo digital. Com foco na credibilidade, mantém parcerias estratégicas, como O POVO Online	Municipal
Sobral	Sobral Online	Portal	Banner	30 dias	Audiência Pública	O Sobral Online é um portal de notícias dedicado a cobrir eventos e informações relevantes da cidade de Sobral, no Ceará. O site oferece atualizações sobre política, economia, cultura, esportes e outros assuntos de interesse local. Além do portal, o Sobral Online mantém presença ativa em plataformas de mídia social para engajar e informar a comunidade sobralense. Audiência: 15 mil pessoas acessam o portal  <a href="https://sobralonline.com.br/fale-conosco/">https://sobralonline.com.br/fale-conosco/</a>	Regional
Santa Quitéria	Santa Quitéria Notícias	Portal	Banner	30 dias	Audiência Pública	O Santa Quitéria Notícias é um veículo de comunicação focado em notícias da cidade de Santa Quitéria e regiões adjacentes. O portal cobre uma variedade de temas, incluindo acontecimentos locais, política, segurança pública, eventos comunitários e outros tópicos de interesse para os moradores da região.	Municipal
Boa Viagem	Folha do Sertão	Portal	Banner	30 dias	Audiência Pública	A Folha do Sertão é uma plataforma de notícias que abrange a região de BOA VIAGEM, fornecendo informações sobre diversos assuntos, como política, economia, cultura e eventos locais. O veículo busca manter a população informada sobre os principais acontecimentos que impactam o cotidiano das comunidades do sertão central do Ceará	Regional
Fortaleza	Urb.News	Portal	Banner	30 dias	Audiência Pública	O Urb.News é uma plataforma digital de notícias que entrega conteúdos de jornalismo e entretenimento. Com presença no portal, redes sociais e telas Out Of Home (DOOH), informa e engaja públicos no Ceará, Maranhão, Piauí, Amazonas e Pará. Grupo que se consolida em Fortaleza e Ceará Audiência: 54 mil usuários	Estadual

MUNICÍPIO	PORTAL	PLATAFORMA	FORMATO	DIAS	ASSUNTO	PERFIL DO VEÍCULO	ALCANCE
Fortaleza	CN7	Portal	Banner	30 dias	Audiência Pública	O CN7 é um portal de notícias que cobre uma ampla gama de tópicos, incluindo política, economia, segurança, entretenimento e esportes. O site oferece atualizações frequentes sobre acontecimentos de relevância estadual e nacional, com ênfase em análises e reportagens investigativas.	Estadual



A imagem a seguir, ilustra a mensagem a ser publicada nos jornais selecionados. Trata-se de uma publicação meia página com dimensões aproximadas de 12,5 cm x 34 cm (vertical).

O texto de referência da publicação será o mesmo veiculado nos SPOTs de rádio. Dessa forma haverá a seguinte mensagem:

*“O Instituto Brasileiro do Meio Ambiente e dos Recursos Naturais Renováveis - IBAMA, convida a população para participar das Audiências Públicas que apresentarão o Estudo de Impacto Ambiental do Projeto Santa Quitéria, mineração para exploração de fosfato e urânio.*

*As audiências serão nos dias:*

- *11/03/25 às 14h em Santa Quitéria/CE - Local: CFR Academia (Skyler Academia).  
Rua Coronel Antônio Ernesto de Andrade, N 134 - Centro*
- *13/03/25 às 14h no distrito de Lagoa do Mato, Itatira/CE - Local: Quadra de Eventos São Francisco - ao lado da Paróquia Nossa Senhora do Carmo*

*Você também pode assistir pelo Youtube na página [www.youtube.com/@ProjetoSantaQuiteria](http://www.youtube.com/@ProjetoSantaQuiteria) ou participar nos pontos de transmissão montados em:*

- *11/03 às 14h Riacho das Pedras – Local: Escola Francisco de Paiva Rodrigues*
- *13/03 às 14h Saco do Belém – Local: Escola Arthur Themóteo*

*Será disponibilizado transporte partindo de várias comunidades e municípios. Para mais informações, ligue ou mande mensagem para (85 9 92936529) ou acesse [projetosantaquiteria.com.br/audiencias](http://projetosantaquiteria.com.br/audiencias).*

*Participe, sua presença é muito importante!”*

### 6.3.5 Material Gráfico

O item a seguir objetiva ilustrar o material gráfico a ser utilizado na divulgação das audiências públicas do Projeto Santa Quitéria, bem como os materiais a serem impressos para o dia das audiências.

O primeiro material citado trata-se de cartaz de 29,7cmx42cm (A3 em formato retrato). Serão fixadas 200 unidades em repartições públicas, pontos comerciais, sedes de entidades de Santa Quitéria, Itatira, Canindé e Madalena.

Órgão Licenciador



## Audiência Pública para discussão do Estudo de Impacto Ambiental (EIA) do empreendimento denominado Projeto Santa Quitéria

- 11/03 - terça às 14h - Santa Quitéria | CFR Academia (Skyler Academia)  
Endereço: Cel. Antônio Ernesto de Andrade, Nº 134 - Centro

*Ponto de apoio de transmissão: EMEIF Francisco de Paiva Rodrigues*  
*Endereço: CE-366, Distrito de Riacho das Pedras*

- 13/03 - quinta às 14h - Lagoa do Mato - Itatira  
Quadra de Eventos São Francisco da Paróquia N. Sra. do Carmo  
Endereço: Avenida Trajano Honorato, S/N - Centro

*Ponto de apoio de transmissão: EMEIF Coronel Artur Themoteo*  
*Endereço: Distrito Saco do Belém, Zona Rural S/N - Santa Quitéria*

Será disponibilizado transporte gratuito. Para solicitar ligue ou envie mensagem para o número (85) 9.9293-6529

[projetosantaquiteria.com.br](http://projetosantaquiteria.com.br) | 0800 402 1030

Transmissão ao vivo pelo YouTube



Acesse o QR Code para mais informações sobre as Audiências Públicas

Figura 24: Cartazes 29,7cmx42cm

Outro material gráfico utilizado serão panfletos. Estes terão medida de 10cm x 20 cm e serão distribuídos no momento das reuniões e visitas prévias.

Órgão Licenciador



**Audiência Pública para discussão do  
Estudo de Impacto Ambiental (EIA)  
do empreendimento denominado  
Projeto Santa Quitéria.**

• 11/03 - terça às 14h - Santa Quitéria | CFR Academia (Skyler Academia)  
Endereço: Cel. Antônio Ernesto de Andrade, Nº 134 - Centro

*Ponto de apoio de transmissão: EMEIF Francisco de Paiva Rodrigues  
Endereço: CE-366, Distrito de Riacho das Pedras*

• 13/03 - quinta às 14h - Lagoa do Mato - Itatira  
Quadra de Eventos São Francisco da Paróquia N. Sra. do Carmo  
Endereço: Avenida Trajano Honorato, S/N - Centro

*Ponto de apoio de transmissão: EMEIF Coronel Artur Themoteo  
Endereço: Distrito Saco do Belém, Zona Rural S/N - Santa Quitéria*

Será disponibilizado transporte gratuito. Para solicitar  
ligue ou envie mensagem para o número (85) 9.9293-6529

[projetosantaquiteria.com.br](http://projetosantaquiteria.com.br) | 0800 402 1030

Transmissão  
ao vivo pelo  
YouTube



Accesse o QR Code para  
mais informações sobre  
as Audiências Públicas

Figura 25: Panfletos de 10cm x 20cm

Outro material gráfico a ser utilizado trata-se das faixas que serão afixadas em pontos específicos em locais de circulação. A faixa terá dimensão de 5mx0,70m, conforme demonstra imagem a seguir, e será afixado um total de 60 exemplares.

As faixas serão afixadas em pontos de passagem das 29 localidades estudadas, incluindo sedes de Santa Quitéria e Itatira e nas sedes de Madalena e Canindé.

## Audiência Pública sobre o Projeto Santa Quitéria Jazida de Itataia (CE)

■ **11/03 Santa Quitéria | CFR Academia (Skyler Academia) às 14h**  
*Endereço: Rua Napoleão Camelo, 1222 - Centro*

**Ponto de Transmissão:**  
EMEF Francisco de Paiva Rodrigues (Distrito Riacho das Pedras)  
*Vila Riacho das Pedras - Zona Rural do Distrito Santa Quitéria - CE*

■ **13/03 Lagoa do Mato - Itatira | Qd. de Eventos São Francisco às 14h**  
*Endereço: Av. Trajano Honorato, 335-355 - Lagoa do Mato*

**Ponto de transmissão:**  
EMEF Arthur Themóteo (Distrito Saco do Belém)  
*Zona Rural do Distrito Santa Quitéria*




Informações Sobre  
as Audiências Públicas

Transporte Público - Gratuito | Transmissão pelo YouTube | [projetosantaquiteria.com.br](http://projetosantaquiteria.com.br) - 0800 402 1030

Figura 26: Faixa de Rua 5mx 0,70m (Paisagem)

Na sequência, a tabela abaixo detalha os locais de afixação das 60 faixas e a quais comunidades elas informarão sobre a ocorrência das audiências públicas.

Tabela 14: Quantitativo de Faixas segundo Local e Comunidades Abrangidas

Localização das Faixas	Local	Cidade	Número de Faixas
A primeira faixa será alocada na fazenda Itataia, e a faixa subsequente, próxima à da fazenda Flores. Assim abrangendo as comunidades próximas	Barriguinha	Santa Quitéria	2
	Quixabá	Santa Quitéria	
	Pajeú	Santa Quitéria	
	Fazenda Ponteira	Itatira	
O Bloco 2 será alocado próximo à comunidade Letreiro, e a faixa subsequente, próxima à comunidade Mourão, abrangendo assim as comunidades próximas.	Letreiro	Itatira	2
	Fazenda Oriente/Novo Oriente	Itatira	
	Raposa	Itatira	
	Mourão	Itatira	
Serão alocadas 4 faixas distribuídas nos seguintes pontos de Lagoa do Mato: entrada de acesso da CE 366, centro próximo à Igreja, saída da CE 168 e continuação da CE 366, sentido Macaoca.	Lagoa do Mato	Itatira	4
	São Joaquim	Itatira	
	Boa Vista	Itatira	
	Bola de Ouro	Itatira	
A faixa será fixada próximo à entrada da PA de Umarizeira, proporcionando visibilidade para as comunidades próximas a este projeto de assentamento.	PA Umarizeira	Itatira	1
	Pedra do Cal	Itatira	
	Lagoa do Porco	Madalena	
	Poço da Pedra	Itatira	
	Machadinho	Itatira	
A faixa será fixada próximo à entrada da comunidade de Barro Vermelho, finalizando o bloco em Macaoca, onde serão colocadas faixas com visibilidade para os sentidos de Canindé e Madalena.	Barro Vermelho	Itatira	3
	Santana	Itatira	
	Sabonete	Madalena	
	Macaoca	Madalena	

Localização das Faixas	Local	Cidade	Número de Faixas
Duas faixas no Riacho das Pedras: uma na entrada e outra na saída do distrito, sentido 366. Outra faixa na entrada da comunidade Saco do Nego, finalizando com uma na Fazenda Tapera.	Riacho das Pedras	Santa Quitéria	4
	Fazenda Sapucaiba	Santa Quitéria	
	Xique - Xique	Santa Quitéria	
	Saco do Nego	Santa Quitéria	
	Sabonete	Santa Quitéria	
	Fazenda Fronteiras	Santa Quitéria	
Haverá uma faixa na entrada da Fazenda Tapera, Cantina, Morrinhos e Queimadas	Fazenda Tapera	Santa Quitéria	4
	Cantina	Santa Quitéria	
	Zipu	Santa Quitéria	
	Morrinhos	Santa Quitéria	
	Queimadas	Santa Quitéria	
Uma faixa será fixada próxima à comunidade de Tolda, outra na entrada da comunidade Entre Morros, atendendo até a Fazenda Cupim.	Tolda	Santa Quitéria	2
	Maracanã	Santa Quitéria	
	Entre Morros/Doze Irmãos	Santa Quitéria	
	Fazenda Cipó	Santa Quitéria	
	Fazenda Barra da Magra	Santa Quitéria	
	Cacimba de baixo	Santa Quitéria	
	Fazenda Cupim	Santa Quitéria	
Haverá uma faixa na entrada de cada comunidade.	Fazenda Alegre	Santa Quitéria	2
	Alegre Tatajuba - Sede	Santa Quitéria	
Uma faixa será fixada próxima à comunidade de Pouso Alto, atendendo as comunidades vizinhas e finalizando com uma faixa na comunidade Serrote Branco.	Pouso Alto	Santa Quitéria	2
	Soledade	Santa Quitéria	
	Quieto	Santa Quitéria	
	Serrote Branco	Santa Quitéria	
Uma faixa próxima à praça da comunidade que fica na CE 257 e outra na entrada de São Damião dos Bragas e Mata Fresca, que dá acesso às outras comunidades.	São Damião	Santa Quitéria	3
	São Damião dos Bragas	Santa Quitéria	
	Fazenda Bandeira	Santa Quitéria	
	Belo Horizonte	Santa Quitéria	
	Fazenda Riacho dos Bois	Santa Quitéria	
	Mata Fresca	Santa Quitéria	

Localização das Faixas	Local	Cidade	Número de Faixas
	Fazenda Mocambo	Santa Quitéria	
	Lajeiro / Escondido	Santa Quitéria	
Uma faixa na entrada da comunidade São Damião dos Cassimiros.	São Damião dos Cassimiro	Santa Quitéria	1
	Fazenda Poço Cumprido	Santa Quitéria	
	Jatobá	Santa Quitéria	
	Fazenda São Damião	Santa Quitéria	
Uma faixa próxima ao entroncamento do local de tratamento de água e outra na entrada da Vila São Cosme.	São Cosme	Santa Quitéria	2
	Serrote	Santa Quitéria	
	Fazenda Angra	Santa Quitéria	
Uma faixa na entrada da comunidade Gangorra, pois, para ir a Santa Margarida, é necessário passar por lá.	Santa Margarida	Santa Quitéria	1
	Gangora	Santa Quitéria	
Uma faixa na entrada da sede de Juá, pois dá acesso a outras comunidades.	Juá - Sede	Santa Quitéria	1
	Fazenda Progresso	Santa Quitéria	
Entrada do assentamento	PA Quixabá - Sede	Santa Quitéria	1
A primeira faixa da região do Saco do Belém será próxima à entrada do distrito, localizada perto do senhor Joaquim Caboquim. A segunda faixa será na Embrapa, terceira em São Bento e ela servirá de comunicação até a Umari.	Varjota	Santa Quitéria	3
	Embrapa	Santa Quitéria	
	Morada Nova	Santa Quitéria	
	São Bento	Santa Quitéria	
	Boa Vista	Santa Quitéria	
	Fazenda Belém	Santa Quitéria	
	Carnaubinha	Santa Quitéria	
	Umari	Santa Quitéria	
Serão alocadas duas faixas na sede do distrito: uma na entrada, próxima à associação de moradores, e outra na praça do distrito. Essas faixas também atenderão às comunidades próximas à sede.	Pa Saco do Belém - Sede	Santa Quitéria	2
	Pocinhos/Vila Nova	Santa Quitéria	
	Vazante	Santa Quitéria	
	Olhos D água do Mirosa	Santa Quitéria	
	Minador	Santa Quitéria	
A primeira faixa será colocada próxima à entrada da fazenda Monte Sinais, atendendo aos moradores da fazenda Salamina até Santa Luzia, pois é rota de passagem. A segunda faixa será próxima à comunidade de Santa Luzia, atendendo o restante das comunidades, já que também é rota de passagem dos moradores.	Fazenda Salamina	Santa Quitéria	2
	Caraúba	Santa Quitéria	
	Fazenda Massapê	Santa Quitéria	

Localização das Faixas	Local	Cidade	Número de Faixas
	Fazenda São Francisco	Santa Quitéria	
	Poço Raiz	Santa Quitéria	
	Fazenda Santa Luzia	Santa Quitéria	
	Boqueirão	Santa Quitéria	
	Alto Alegre	Santa Quitéria	
	Barriguinha	Santa Quitéria	
	Fazenda São Luis	Santa Quitéria	
	Fazenda Papagaio	Santa Quitéria	
	Fazenda Sossego	Santa Quitéria	
Entrada da cidade, próxima à praça onde está a estátua do padroeiro, e outra faixa próxima à igreja matriz da cidade.	Itaitra - Sede	Itaitra	2
<p>Faixas nos bairros com mais movimento e nas entradas e saídas da cidade:</p> <ul style="list-style-type: none"> <li>- Piracicaba: Localizada na CE 176, próximo à Avenida Gourmet, uma rua movimentada onde se encontra um dos principais restaurantes da cidade.</li> <li>- Arco: Próxima ao restaurante Sol Nascente, entrada da cidade, com grande fluxo de veículos, sendo uma via estratégica.</li> <li>- Raimundo Mesquita Sobrinho: Próxima à fábrica Democara Calçados e à escola técnica, sendo uma área de grande circulação.</li> <li>- Boa Vida: Na praça do bairro, perto dos sinais de trânsito e da rotatória. O bairro, situado no início da cidade, tem um grande fluxo de veículos, tanto de moradores locais quanto de funcionários da fábrica ou pessoas em trânsito para viagens.</li> <li>- Centro: Na Rua João Rodrigues Pinto, próximo à Caixa Econômica e aos sinais de trânsito. Há grande fluxo de pessoas devido à proximidade com os bancos. Outra faixa no galpão dos feirantes, que também recebe grande movimento diariamente.</li> <li>- Menezes Pimentel: Na rotatória que dá início ao bairro, perto de dois postos de gasolina localizados na saída da cidade.</li> <li>- Pereiros: Faixas na entrada do bairro, na pracinha e no final dele, sentido Riacho das Pedras. Pereiros é o maior bairro do município, com saída pela CE 366, que leva ao Riacho das Pedras, por onde os moradores frequentemente passam.</li> </ul>	Santa Quitéria - Sede	Santa Quitéria	10
	Assentamento Sipauba	Santa Quitéria	
	Pau Ferrado	Santa Quitéria	
Haverá uma faixa na entrada de cada comunidade	Fazenda Boa Vista	Santa Quitéria	1
	Fazenda Timbauba	Santa Quitéria	1
Entrada do município pela CE 257 e outra na saída que vai para a BR 020.	Canidé - Sede	Canindé	2
Entrada do município pela BR 020 e outra na praça central.	Madalena - Sede	Madalena	2
<b>Total</b>	<b>60</b>		

Por fim, observa-se que no dia das audiências também serão apresentados materiais como lista de presença e ficha para envio de perguntas. Ambas as folhas serão impressas em formato A5 (14,8 cm x 21 cm).

• 11/03 Santa Quitéria - CFR Academia (Baylor Academia) às 14h  
Endereço: Rua Napoleão Cerqueira, 022 - Centro

Ponto de Transmissão:  
EMEF Francisco de Paula Rodrigues (Distrito Riacho das Pedras)  
Rio Riacho das Pedras - Zona Rural do Distrito Santa Quitéria - CE

Audiência Pública sobre o Projeto  
Santa Quitéria Jazida de Itaitaiá (CE)

**Ficha de Perguntas**

IBAMA  
M M A

DATA:

NOME/ORGANIZAÇÃO (OPCIONAL):

ENDEREÇO:

CONTATO:

PERGUNTA:

projetosantaquiteria.com.br | 0800 402 1030

Informações Sobre  
as Audiências Públicas




Figura 27: Ficha de Perguntas Dia 1 – A5 (14,8 cm x 21 cm).



• 13/03 Lagoa do Mato - Bairro | Qd. de Eventos São Francisco de 140  
Endereço do Pólo: Avenida 200-201 - Lagoa do Mato

Ponto de Transmissão:  
1907 Arquip. Transmissão (Centro Santa Quitéria)  
Rua Natal de Santa Quitéria

Audiência Pública sobre o Projeto  
Santa Quitéria Jazida de Itatalla (CE)

**Ficha de Perguntas**

IBAMA  
M M A

DATA: \_\_\_\_\_


NOME/ORGANIZAÇÃO (OPCIONAL): \_\_\_\_\_

ENDEREÇO: \_\_\_\_\_  
\_\_\_\_\_  
\_\_\_\_\_

CONTATO: \_\_\_\_\_  
\_\_\_\_\_

PERGUNTA: \_\_\_\_\_  
\_\_\_\_\_  
\_\_\_\_\_  
\_\_\_\_\_  
\_\_\_\_\_  
\_\_\_\_\_  
\_\_\_\_\_  
\_\_\_\_\_  
\_\_\_\_\_

projetosantaquiteria.com.br | 0800 402 1030



Informações Sobre  
as Audiências Públicas

Figura 28: Ficha de Perguntas Dia 2 – A5 (14,8 cm x 21 cm).



**Lista de Presença**  
Audiência Pública sobre o Projeto  
Santa Quitéria Jazida de Itataia (CE)

11/03 Santa Quitéria | CFR Academia (Skyler Academia) às 14h  
Endereço: Rua Napoleão Camelo, 1222 - Centro

Ponto de Transmissão:  
EMEF Francisco de Paiva Rodrigues (Distrito Riacho das Pedras)  
Vila Riacho das Pedras - Zona Rural do Distrito Santa Quitéria - CE

NÚMERO	NOME LEGÍVEL	CIDADE	INSTITUIÇÃO	ASSINATURA

projetosantaquiteria.com.br | 0800 402 1030

Figura 29: Lista de Presença Dia 1 – A5 (14,8 cm x 21 cm).



**Lista de Presença**  
Audiência Pública sobre o Projeto  
Santa Quitéria Jazida de Itataia (CE)

13/03 Lagoa do Mato - Itaitira | Qd. de Eventos São Francisco às 14h  
Endereço: Av. Trajano Honorato, 335-355 - Lagoa do Mato

Ponto de transmissão:  
EMEF Arthur Theodoro (Distrito Saco do Belém)  
Zona Rural do Distrito Santa Quitéria

NÚMERO	NOME LEGÍVEL	CIDADE	INSTITUIÇÃO	ASSINATURA

projetosantaquiteria.com.br | 0800 402 1030

Figura 30: Lista de Presença Dia 2 – A5 (14,8 cm x 21 cm).

6.3.6 Carros de Som

A estratégia de passagem de carro de som se dará para as 29 comunidades prioritárias e os 4 municípios da All.

A tabela a seguir apresenta rotas de passagem do veículo pelas comunidades e periodicidade de passagem pelas vias locais.

Tabela 15: Rotas a serem percorridas pelo Carro de Som

Nº	Rotas	Comunidade	Município	Periodicidade
1	O percurso do carro de som percorrerá a CE 257, começando no Posto Pessoa e seguindo por toda a estrada até chegar à Churrascaria Doquinha. Após isso, seguirá para o Centro, passando pelas ruas comerciais, e em direção à estátua de São Francisco, passando pela praça da Igreja e pela Basílica.	Canindé - Sede	Canindé	2 vezes na semana
2	O percurso do carro de som para as comunidades percorrerá a CE-366 começando pela comunidade de Raposa, passando por Mourão, Boa Vista, Bola de Ouro, PA Umarizeira, Poço de Pedra, São Joaquim, Machadinho, Barro Vermelho e Santana.	Raposa	Itatira	2 vezes na semana
		Mourão	Itatira	
		Boa Vista	Itatira	
		Bola de Ouro	Itatira	
		PA Umarizeira	Itatira	
		Poço da Pedra	Itatira	
		São Joaquim	Itatira	
		Fazenda Oriente e Novo Oriente	Itatira	
		Machadinho	Itatira	
		Barro Vermelho	Itatira	
	Santana	Itatira		
3	Será realizada partida a partir da Pousada Nossa Senhora do Carmo, localizada na CE 366 - Lagoa do Mato. O carro irá seguir em direção ao centro do distrito, passando pela rua principal e indo até a praça da Igreja. Em seguida, percorrerá a CE 168, com destino à sede de Itatira, onde percorrerá a rua principal, passando por prédios públicos e pela Praça da Matriz.	Itaitira - Sede	Itatira	3 vezes na semana
		Lagoa do Mato	Itatira	
4	O trajeto será iniciado no entroncamento da CE-366 com a BR 020 pelo distrito de Macaoca, posteriormente o carro seguirá para Sabonete ainda na CE-366. Em seguida, retornará para BR 020 com destino à sede do município. Lá, vamos ao bairro Pinhos, onde estão localizados prédios públicos, como, por exemplo, a Prefeitura. Depois, seguimos para o bairro Centro, onde percorreremos as principais ruas comerciais da cidade, além da praça pública. Após essa passagem, seguimos para o bairro Boa Vista, que conta com alguns pontos comerciais.	Sabonete	Madalena	2 vezes na semana
		Macaoca	Madalena	
		Madalena - Sede	Madalena	
5	O carro iniciará trajeto a partir da Vila São Damião, passando pela igreja da comunidade e suas principais ruas. Em seguida, seguirá para a sede do distrito de Saco do Belém, finalizando na praça em frente à escola.	São Damião	Santa Quitéria	2 vezes na semana
		Pa Saco do Belém - Sede	Santa Quitéria	

Nº	Rotas	Comunidade	Município	Periodicidade
6	O percurso iniciará no Riacho das Pedras, onde percorrerá as principais ruas, como a rua principal (que é a continuação da CE 366), a rua da Igreja e a Rua de Cima. Após essa passagem, seguirá em direção à Fazenda Tapera, e logo na sequência Cantina e Morrinhos em acesso vicinal adjacente à CE-366, finalizando em Queimadas. Após sair de Queimadas o veículo retornará para CE-366 onde passará por Barriguinha, Pajeú e Quixabá.	Riacho das Pedras	Santa Quitéria	2 vezes na semana
		Cantina	Santa Quitéria	
		Morrinhos	Santa Quitéria	
		Queimadas	Santa Quitéria	
		Fazenda Tapera	Santa Quitéria	
		Fazenda Ponteira	Santa Quitéria	
		Barriguinha	Santa Quitéria	
		Pajeú	Santa Quitéria	
7	O início do percurso se dará na saída de Santa Quitéria, próximo à rodoviária à CE-257. Após entroncamento com a CE-257 pega-se estrada vicinal com destino à Vila São Cosme, onde o carro percorrerá pelas principais ruas, e em seguida, continuaremos em direção à Santa Margarida	São Cosme	Santa Quitéria	2 vezes na semana
		Santa Margarida		
8	Na sede de Santa Quitéria o trajeto irá se iniciar pelo Bairro Arco, que é a entrada da cidade, passando pela Boa Vida, indo para o Bairro Raimundo Mesquita Sobrinho, retornando para a Boa Vida, seguindo para os Bairros Cinzas e Coahb, e então indo para o centro da cidade. Após isso, seguimos para o Bairro Menezes Pimentel e, por fim, vamos até o Bairro Pereiros, onde vamos até o Novo Pereiros, que marca o início da CE-366.	Santa Quitéria - Sede	Santa Quitéria	4 vezes na semana

Adicionalmente, é premissa que a circulação de carro de som (uma hora/dia por três dias) nas comunidades identificadas no Estudo Ambiental, se dará conforme condições das estradas de acesso para estas comunidades. Importante ressaltar que, em caso de não ocorrer viabilidade de acesso, a comunicação será realizada pelos demais meios apontados (visitas, rádio, distribuição de panfletos).

O texto a ser veiculado nos carros de som é o mesmo referente ao Spot das rádios e jornais, a seguir segue texto:

*“O Instituto Brasileiro do Meio Ambiente e dos Recursos Naturais Renováveis - IBAMA, convida a população para participar das Audiências Públicas que apresentarão o Estudo de Impacto Ambiental do Projeto Santa Quitéria, mineração para exploração de fosfato e urânio.*

*As audiências serão nos dias:*

- *11/03/25 às 14h em Santa Quitéria/CE - Local: CFR Academia (Skyler Academia).  
Rua Coronel Antônio Ernesto de Andrade, N 134 - Centro*
- *13/03/25 às 14h no distrito de Lagoa do Mato, Itatira/CE - Local: Quadra de Eventos São Francisco - ao lado da Paróquia Nossa Senhora do Carmo*

*Você também pode assistir pelo Youtube na página [www.youtube.com/@ProjetoSantaQuiteria](http://www.youtube.com/@ProjetoSantaQuiteria) ou participar nos pontos de transmissão montados em:*

- *11/03 às 14h Riacho das Pedras – Local: Escola Francisco de Paiva Rodrigues*
- *13/03 às 14h Saco do Belém – Local: Escola Arthur Themóteo*

*Será disponibilizado transporte partindo de várias comunidades e municípios. Para mais informações, ligue ou mande mensagem para (85 9 92936529) ou acesse [projetosantaquiteria.com.br/audiências](http://projetosantaquiteria.com.br/audiências).*

*Participe, sua presença é muito importante!”*

### 6.3.7 Mala Direta

A Mala Direta refere-se na entrega/envio em forma de ofícios para autoridades de Santa Quitéria, Itatira, Madalena, e Canindé, representantes do executivo estadual alocados em Fortaleza e representantes das 7 instituições demandantes de audiências públicas<sup>7</sup>.

O texto base para o e-mail/ofício será padronizado ao spot que será publicado nas rádios, jornais e carros de som que por sua vez dará publicidade à audiência pública, conforme demonstra-se a seguir:

---

<sup>7</sup> Não foi encontrado e-mail associado ao Movimento Potiguar, instituição demandante de audiência pública.

### **Modelo de E-mail para Autoridades públicas**

*Excelentíssimo Senhor (Nome/Cargo),*

*Juntamente do Instituto Brasileiro de Meio Ambiente e Recursos Renováveis – IBAMA viemos através desse comunicado informar e convidá-lo (a) a participar das Audiências Públicas que apresentarão o Estudo de Impacto Ambiental do Projeto Santa Quitéria, mineração para exploração de fosfato e urânio.*

*As audiências serão nos dias:*

- *11/03/25 às 14h em Santa Quitéria/CE - Local: CFR Academia (Skyler Academia).  
Rua Coronel Antônio Ernesto de Andrade, N 134 - Centro*
- *13/03/25 às 14h no distrito de Lagoa do Mato, Itatira/CE - Local: Quadra de Eventos São Francisco - ao lado da Paróquia Nossa Senhora do Carmo*

*O senhor(a) também pode assistir a audiência pelo Youtube na página [www.youtube.com/@ProjetoSantaQuiteria](http://www.youtube.com/@ProjetoSantaQuiteria) ou participar nos pontos de apoio de transmissão remoto localizados em:*

- *11/03 às 14h Riacho das Pedras – Local: Escola Francisco de Paiva Rodrigues*
- *13/03 às 14h Saco do Belém – Local: Escola Arthur Themóteo*

*Será disponibilizado transporte partindo de várias comunidades e municípios. Para mais informações, ligue ou mande mensagem para (85 9 92936529) ou acesse [projetosantaquiteria.com.br/audiencias](http://projetosantaquiteria.com.br/audiencias).*

*Participe, sua presença é muito importante!”*

### **Modelo de E-mail para Associações Demandantes de Audiência Pública**

*Prezado (a) (Nome/Cargo), representante da associação (nome da associação) que a partir do rito de licenciamento demandou a realização de audiência nos territórios (nome dos municípios e localidades).*

*Juntamente do Instituto Brasileiro de Meio Ambiente e Recursos Renováveis – IBAMA viemos através desse comunicado informar a respeito da marcação e realização das Audiências Públicas que apresentarão o Estudo de Impacto Ambiental do Projeto Santa Quitéria, mineração para exploração de fosfato e urânio.*

*As audiências serão nos dias:*

- *11/03/25 às 14h em Santa Quitéria/CE - Local: CFR Academia (Skyler Academia).  
Rua Coronel Antônio Ernesto de Andrade, N 134 - Centro*
- *13/03/25 às 14h no distrito de Lagoa do Mato, Itatira/CE - Local: Quadra de Eventos São Francisco - ao lado da Paróquia Nossa Senhora do Carmo*

O senhor(a) também pode assistir a audiência pelo Youtube na página [www.youtube.com/@ProjetoSantaQuiteria](http://www.youtube.com/@ProjetoSantaQuiteria) ou participar nos pontos de apoio de transmissão remoto localizados em:

- 11/03 às 14h Riacho das Pedras – Local: Escola Francisco de Paiva Rodrigues
- 13/03 às 14h Saco do Belém – Local: Escola Arthur Themóteo

Pedimos gentilmente que o senhor (a) multiplique o informe para os grupos representados por sua entidade tendo em vista que espera-se que a realização das audiências abarque maior público possível.

Para mais informações, ligue ou mande mensagem para (85 9 92936529) ou acesse [projetosantaquiteria.com.br/audiencias](http://projetosantaquiteria.com.br/audiencias).

*Participe, sua presença é muito importante!”*

Por fim, a tabela a seguir apresenta a lista de entidades para a qual serão direcionadas as malas diretas.

Tabela 16: Autoridades Públicas dos Municípios de Santa Quitéria, Itatira, Madalena e Canindé que serão alvo do envio de Mala Direta.

Município	Órgão	Contato	Observação
Santa Quitéria	Prefeitura	prefeitura@santaquiteria.ce.gov.br	Município da Área de Influência Indireta
Santa Quitéria	Secretaria de Planejamento, Gestão e Finanças	seadf.sq@santaquiteria.ce.gov.br	Município da Área de Influência Indireta
Santa Quitéria	Secretaria de Saúde	saudesq@hotmail.com	Município da Área de Influência Indireta
Santa Quitéria	Secretaria de Educação	seduc.sq@santaquiteria.ce.gov.br	Município da Área de Influência Indireta
Santa Quitéria	Secretaria de Proteção Social e Direitos Humanos	secretaria.assistenciasq@gmail.com	Município da Área de Influência Indireta
Santa Quitéria	Secretaria de Relações Institucionais e Desenvolvimento Econômico	sec.inst@santaquiteria.ce.gov.br	Município da Área de Influência Indireta
Santa Quitéria	Secretaria de Agricultura, Hídricos e Proteção Ambiental	secagri.sq@santaquiteria.ce.gov.br	Município da Área de Influência Indireta
Santa Quitéria	Secretaria de Infraestrutura e Serviços Urbanos	obras.sq@santaquiteria.ce.gov.br	Município da Área de Influência Indireta
Santa Quitéria	Secretaria de Cultura e Desenvolvimento Turístico	secult.sq@santaquiteria.ce.gov.br	Município da Área de Influência Indireta
Santa Quitéria	Secretaria de Cidadania e Segurança Pública	seguranca@santaquiteria.ce.gov.br	Município da Área de Influência Indireta
Santa Quitéria	Secretaria de Desporto, Lazer e Juventude	esporte@santaquiteria.ce.gov.br	Município da Área de Influência Indireta
Itatira	Prefeitura	gabinete@itatira.ce.gov.br	Município da Área de Influência Indireta
Itatira	Secretaria de Assistência Social	assistencia@itatira.ce.gov.br	Município da Área de Influência Indireta
Itatira	Secretaria de Agricultura e Recursos Hídricos	agricultura@itatira.ce.gov.br	Município da Área de Influência Indireta
Itatira	Secretaria de Infraestrutura e Urbanismo	infra@itatira.ce.gov.br	Município da Área de Influência Indireta
Itatira	Secretaria de Educação	educ@educ.itatira.ce.gov.br	Município da Área de Influência Indireta
Itatira	Secretaria de Turismo e Meio Ambiente	sectma.ita@gmail.com	Município da Área de Influência Indireta

Município	Órgão	Contato	Observação
Itatira	Secretaria do Desenvolvimento Econômico, Empreendedorismo e Trabalho	seitatira2023@gmail.com	Município da Área de Influência Indireta
Itatira	Secretaria de Gestão e Planejamento	prefeitura_itatira@hotmail.com	Município da Área de Influência Indireta
Itatira	Secretaria de Esporte	esporte@itatira.ce.gov.br	Município da Área de Influência Indireta
Itatira	Secretaria de Saúde	saude@itatira.ce.gov.br	Município da Área de Influência Indireta
Itatira	Secretaria de Administração. Finanças e Cultura	financas@itatira.ce.gov.br	Município da Área de Influência Indireta
Madalena	Prefeitura	gabinete@madalena.ce.gov.br	Município da Área de Influência Indireta
Madalena	Secretaria de Agricultura, Meio Ambiente e Rec. Hídricos	agriculturameioambiente@madalena.ce.gov.br	Município da Área de Influência Indireta
Madalena	Secretaria de Administração e Finanças	administracaofinancas@madalena.ce.gov.br	Município da Área de Influência Indireta
Madalena	Secretaria de Assistência Social	assistenciasocial@madalena.ce.gov.br	Município da Área de Influência Indireta
Madalena	Secretaria de Cultura, Esporte, Turismo e Juventude	cultura@madalena.ce.gov.br	Município da Área de Influência Indireta
Madalena	Secretaria de Educação	educacao@madalena.ce.gov.br	Município da Área de Influência Indireta
Madalena	Secretaria de Governo	secgovernomadalena@madalena.ce.gov.br	Município da Área de Influência Indireta
Madalena	Secretaria de Obras e Serviços Urbanos	secobrasmadalena@madalena.ce.gov.br	Município da Área de Influência Indireta
Madalena	Secretaria de Saúde	smsmadalena2017@gmail.com	Município da Área de Influência Indireta
Canindé	Prefeitura	chefiadegabinetecaninde@gmail.com	Município da Área de Influência Indireta
Canindé	Secretaria de Administração, Planejamento e Finanças	secfinancscaninde@gmail.com	Município da Área de Influência Indireta
Canindé	Secretaria de Agricultura e Recursos Hídricos	agricultura.canindece@gmail.com	Município da Área de Influência Indireta
Canindé	Secretaria de Assistência Social	smascaninde@gmail.com	Município da Área de Influência Indireta
Canindé	Secretaria de Desenvolvimento Econômico e Turismo	setuc.caninde@gmail.com	Município da Área de Influência Indireta
Canindé	Secretaria de Desenvolvimento Urbano, Infraestrutura e Serviços	seinfra.canindece@gmail.com	Município da Área de Influência Indireta
Canindé	Secretaria de Meio Ambiente	semacanindece@gmail.com	Município da Área de Influência Indireta
Canindé	Secretaria de Segurança Pública e Trânsito	seguranca@caninde.ce.gov.br	Município da Área de Influência Indireta
Canindé	Secretaria de Educação	smecaninde2025@gmail.com	Município da Área de Influência Indireta

Tabela 17: Outras entidades alvo de mala direta virtual

Município	Órgão	Contato	Observação
Fortaleza	Gabinete do Prefeito	gabinete@fortaleza.ce.gov.br	Município Citado nos Pedidos de Audiência
Fortaleza	Secretaria Municipal de Meio Ambiente	smma@fortaleza.ce.gov.br	Município Citado nos Pedidos de Audiência
Fortaleza	Secretaria Municipal de Comunicação	imprensa@fortaleza.ce.gov.br	Município Citado nos Pedidos de Audiência



Município	Órgão	Contato	Observação
Sobral	Gabinete do Prefeito	gabinete@sobral.ce.gov.br	Município Citado nos Pedidos de Audiência
Sobral	Secretaria de Meio Ambiente	meioambiente@sobral.ce.gov.br	Município Citado nos Pedidos de Audiência
Sobral	Secretaria de Comunicação	comunicacao@sobral.ce.gov.br	Município Citado nos Pedidos de Audiência
Caucaia	Gabinete do Prefeito	gabinetedoprefeito@caucaia.ce.gov.br	Município Citado nos Pedidos de Audiência
Caucaia	Secretaria de Meio Ambiente	semam@caucaia.ce.gov.br	Município Citado nos Pedidos de Audiência
Caucaia	Secretaria de Comunicação	comunicacao@caucaia.ce.gov.br	Município Citado nos Pedidos de Audiência
São Gonçalo do Amarante	Gabinete do Prefeito	gabinete@sgamarante.ce.gov.br	Município Citado nos Pedidos de Audiência
São Gonçalo do Amarante	Secretaria de Meio Ambiente	sema@sgamarante.ce.gov.br	Município Citado nos Pedidos de Audiência
Baturité	Gabinete do Prefeito	gabinetedoprefeito@baturite.ce.gov.br	Município Citado nos Pedidos de Audiência
Baturité	Secretaria de Meio Ambiente	meioambiente@baturite.ce.gov.br	Município Citado nos Pedidos de Audiência
Monsenhor Tabosa	Gabinete do Prefeito	gabineteprefeito@monsenshor tabosa.ce.gov.br	Município Citado nos Pedidos de Audiência
Tamboril	Gabinete do Prefeito	gabineteprefeito@tamboril.ce.gov.br	Município Citado nos Pedidos de Audiência
Capistrano	Gabinete do Prefeito	gabineteprefeito@capistrano.ce.gov.br	Município Citado nos Pedidos de Audiência
Catunda	Gabinete do Prefeito	gabineteprefeito@catunda.ce.gov.br	Município Citado nos Pedidos de Audiência
Fortaleza	Secretaria Estadual da Educação	eliana.estrela@seduc.ce.gov.br	Poder Público Estadual
Fortaleza	Secretaria Estadual da da Saúde	(85) 3101.5223	Poder Público Estadual
Fortaleza	Secretaria Estadual da da Fazenda	plantaofiscal@sefaz.ce.gov.br, atendimento@sefaz.ce.gov.br <sup>4</sup>	Poder Público Estadual
Fortaleza	Secretaria Estadual da do Desenvolvimento Econômico e Trabalho	comunicacao@sde.ce.gov.br <sup>5</sup>	Poder Público Estadual
Fortaleza	Secretaria Estadual da das Cidades	comunicacao@cidades.ce.gov.br	Poder Público Estadual
Fortaleza	Secretaria Estadual da da Cultura	agendagab@secult.ce.gov.br	Poder Público Estadual

Município	Órgão	Contato	Observação
Fortaleza	Secretaria Estadual da do Esporte	rogerio.nogueira@esporte.ce.gov.br	Poder Público Estadual
Fortaleza	Secretaria Estadual da do Meio Ambiente	vilma.freire@sema.ce.gov.br	Poder Público Estadual
Fortaleza	Secretaria da Estadual da Ciência, Tecnologia e Educação Superior	protocolo.secitece@sct.ce.gov.br <sup>9</sup>	Poder Público Estadual
Fortaleza	FUNAI	cr.nordeste2@funai.gov.br	Órgão Interveniante Interessado no Projeto
Fortaleza	INCRA	gabinete fla@incra.gov.br	Órgão Interveniante Interessado no Projeto
Fortaleza	IPHAN	4sr@iphan.gov.br	Órgão Interveniante Interessado no Projeto
Fortaleza	Ministério Público Federal/Procuradoria da República do Ceará	saj.mpf.mp.br	Demandante de Audiência Pública
Fortaleza	Ministério Público Estadual	gabinete pgj@mpce.mp.br	Demandante de Audiência Pública
Fortaleza	Programa de Pós-Graduação em Saúde Pública da Universidade Federal do Ceará	ppgsp@ufc.br	Demandante de Audiência Pública
Fortaleza	Movimento Potiguar	email de contato não encontrado	Demandante de Audiência Pública
Fortaleza	Associação Quilombola Cumbé	quilombodocumbe@gmail.com	Demandante de Audiência Pública
Fortaleza	Associação Beneficente, Cultural e Religiosa Afro-Brasileira do Ceará – ABECRA	abecra12@gmail.com	Demandante de Audiência Pública
Fortaleza	Gabinete do Vereador de Fortaleza/CE Gabriel Aguiar:	gabinete gabriel aguiar@gmail.com	Demandante de Audiência Pública

Para as entidades as quais não foi identificado e-mail eletrônico para envio de comunicação da realização de Audiência Pública, os informes serão feitos via correspondência a partir dos endereços listados.

Tabela 18: Entidades Alvo do Envio de Correspondência Física com o Envio dos Convites para Audiências Públicas

Município	Entidade	Endereço
Fortaleza	Comissão Nacional de Energia Nuclear	Distrito de Fortaleza - DIFOR - Av. Santos Dumont, 3610, Aldeota, CEP: 60150-162 - Fortaleza/CE
Fortaleza	Superintendência do IBAMA no Ceará	Av. Visconde do Rio Branco, 3900, Fátima, CEP 60055-172 - Fortaleza/CE
Fortaleza	Assembleia Legislativa do Estado do Ceará	Palácio da Abolição - Avenida Barão de Studart, 505, Meireles, CEP 60120-013, Fortaleza/CE
Fortaleza	Instituto do Desenvolvimento Agrário do Ceará - Idace	Avenida Bezerra de Menezes, 1820 - São Geraldo - CEP 60325-105 - Fortaleza/CE
Fortaleza	Superintendência Regional do Trabalho e Emprego no Ceará -	Rua Barão de Aracati, nº 909, Aldeota - CEP 60115-901 - Fortaleza/CE
Fortaleza	Ministério Público do Trabalho no Ceará -	Avenida Almirante Barroso, 466 - Praia de Iracema - CEP 60060-440 - Fortaleza/CE

Município	Entidade	Endereço
Fortaleza	Defensoria Pública da União no Ceará -	Edifício Sede: Avenida Pinto Bandeira, nº 1111, Bairro Luciano Cavalcante, CEP 60811-170 - Fortaleza/CE
Fortaleza	Universidade Federal do Ceará	Av. da Universidade, 2853 - Benfica, CEP 60020-181 - Fortaleza - CE
Fortaleza	Instituto Federal de Educação, Ciência e Tecnologia do Ceará - IFCE Campus Fortaleza	Avenida 13 de Maio, 2081 - CEP 60040-531 - Fortaleza/CE
Brasília	Ministério dos Direitos Humanos e da Cidadania/Gabinete Ministerial	Esplanada dos Ministérios - Bloco A, 4º andar, CEP - 70.054-906 - Brasília/DF
Brasília	Ministério dos Direitos Humanos e da Cidadania/Assessoria de Participação Social e Diversidade	Esplanada dos Ministérios - Bloco A, 4º andar, CEP - 70.054-906 - Brasília/DF
Brasília	Instituto Chico Mendes de Conservação da Biodiversidade - ICMBio/Sede	EQSW 103/104, Complexo Administrativo, Bloco C, 1º Andar - Setor Sudoeste, CEP 70670-350 - Brasília/DF
Canindé	Câmara de Vereadores de Canindé -	Largo Francisco Xavier de Medeiros, s/nº - Imaculada Conceição - CEP 62700-000 - Canindé/CE
Canindé	Ministério Público do Estado do Ceará - Promotorias de Justiça de Canindé	Largo Xavier de nº 1105, bairro Imaculada Conceição, CEP 62700-000 - Canindé/CE
Itatira	Câmara de Vereadores de Itatira -	Rua 25 de Março, 77 - Centro - 62720-000 - Itatira/CE
Itatira	Federação das Associações Comunitárias de Itatira - Fáci -	Rua João Silva Guerra, 488 - Beira Rio - CEP 62720-000 - Itatira/CE
Itatira	Cooperativa Sertaneja Cearense - FAPE -	Rua Jacinto Ferreira de Paiva, 73 - Beira Rio - CEP 62720-000 - Itatira/CE
Itatira	Câmara de Dirigentes Lojistas de Itatira - CDL Itatira -	Rua Tiradentes, 152 - Centro - CEP 62720-000 - Itatira/CE
Itatira	Sindicato dos Trabalhadores Rurais de Itatira -	Avenida Nossa Senhora do Carmo, s/nº - Centro - 62720-000 - Itatira/CE
Santa Quitéria	Ministério Público do Estado do Ceará - Promotorias de Justiça de Santa Quitéria -	Avenida Isabel Betiza Lobo Furtado, bairro Wagner Andrade, CEP 62280-000 - Santa Quitéria/CE
Santa Quitéria	Câmara de Vereadores de Santa Quitéria -	Praça Senador Pompeu, 20, Centro, CEP 62280-000 - Santa Quitéria/CE
Santa Quitéria	Instituto Cactus -	Rua João Rodrigues Pinto, 235 - Centro - CEP 62280-000 - Santa Quitéria/CE
Santa Quitéria	Colônia de Pescadores Profissionais Artesanais e Aquicultores de Santa Quitéria - CPPAASQ (Z75) -	Vila Damião - Zona Rural - CEP 62280-000 - Santa Quitéria/CE
Santa Quitéria	Câmara de Dirigentes Lojistas - CDL de Santa Quitéria -	Rua Cel. Antônio Ernesto - Centro - CEP 62280-000 - Santa Quitéria/CE
Rio de Janeiro	Comissão Nacional de Energia Nuclear - CNEN - Unidade Central/SEDE,	Rua General Severiano, nº 90 - Botafogo, CEP 22290-901 - Rio de Janeiro/RJ
Sobral	Ministério Público Federal - Procuradoria da República em Sobral -	Rua Iolanda P. C. Barreto, 87 - Derby Clube, CEP 62042-270, Sobral/CE
Sobral	Instituto Federal de Educação, Ciência e Tecnologia do Ceará - IFCE Campus Sobral -	Av. Dr. Guarani, 317 - Derby Clube, CEP 62042-030 - Sobral/CE

### 6.3.8 Canal de WhatsApp

O WhatsApp (85 9 92936529) foi criado para facilitar a comunicação sobre a realização das audiências públicas, com o objetivo de disseminar informações, atualizações e esclarecer dúvidas, garantindo a transparência e a participação da comunidade nos eventos.

Caso a comunidade envie questionamentos sobre o projeto e seu andamento, a orientação será para que o demandante acione o canal 0800 402 1030, plataforma dedicada para esclarecimentos e dúvidas relacionadas ao projeto.

O número de contato através de WhatsApp será divulgado, 24 horas após a comunicação oficial das Audiências Públicas, oficialmente no site do projeto e em outros meios de comunicação, como folders institucionais, banners, cartazes e spots nas rádios.

O canal será utilizado para o envio de mensagens com o objetivo de esclarecer dúvidas, enviar atualizações e agendar transporte para as audiências públicas.

Envio de Áudios: O envio de áudios curtos poderá ser realizado quando necessário, para fornecer explicações mais claras. O horário de interações será entre segunda e sexta-feira, das 8h às 17h.

O canal de WhatsApp será administrado com foco na privacidade dos participantes. O número de telefone de cada inscrito será utilizado exclusivamente para a comunicação relacionada às audiências públicas. Após os esclarecimentos sobre as audiências, será perguntado aos participantes se têm interesse em receber informações adicionais sobre o projeto por meio de uma lista de transmissão.

Caso a resposta seja positiva, será enviado um texto explicativo sobre o tratamento de dados, conforme a Lei Geral de Proteção de Dados Pessoais (LGPD), garantindo que todos os dados pessoais sejam tratados com segurança. Não será permitido o compartilhamento de números de contato entre os participantes, mantendo a confidencialidade das informações pessoais.

### 6.3.9 Website do PSQ e das Audiências

A aba referente as audiências públicas ([www.projetosantaquiteria.com.br/audiencias](http://www.projetosantaquiteria.com.br/audiencias)) hospedada no site do Projeto Santa Quitéria, será disponibilizado em até 24 horas após a oficialização das datas das audiências públicas, irá dispor de informações e sinalizações sobre as APs, para que seus visitantes tenham acesso às principais informações sobre a realização das audiências públicas a ocorrerem no dia 11 e 13 de março, nas localidades de Santa Quitéria e Lagoa do Mato (respectivamente).

Ao acessar o site, a tela de navegação será bloqueada para a exibição da imagem com a informação “Audiências Públicas: confira todas as informações aqui!”. A imagem será clicável com direcionamento para a página ([www.projetosantaquiteria.com.br/audiencias](http://www.projetosantaquiteria.com.br/audiencias)) onde serão disponibilizadas as informações sobre as audiências públicas como data, hora e local das audiências e dos pontos de apoio remoto; Link para acesso aos documentos integrais do EIA/Rima; Link para a transmissão no Youtube; Formulário online para envio de questionamentos, com a especificação dos horários em que estarão abertos (durante o período de inscrição de cada audiência); Locais, data, horário e rotas de transporte para as audiências; Formulário para inscrição/solicitação de transporte para locais previstos e não previstos nas rotas pré-estabelecidas; Contatos para esclarecimentos; Link para a página “Fale com o IBAMA”: [https://www.gov.br/IBAMA/pt-br/canais\\_atendimento/fale-conosco](https://www.gov.br/IBAMA/pt-br/canais_atendimento/fale-conosco).

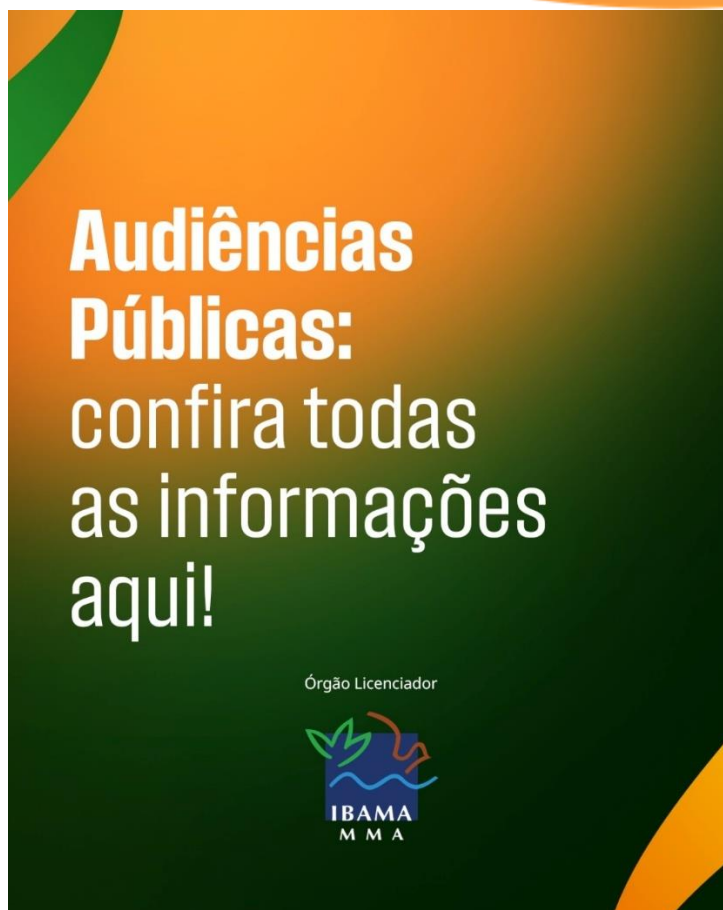


Figura 31: Imagem que será disponibilizada como pop-up no site do Projeto Santa Quitéria, com link para a página [www.projetosantaquiteria.con.br/audiencias](http://www.projetosantaquiteria.con.br/audiencias)


Importante: Para que o usuário possa navegar no site, será necessário clicar no botão X de fechar (que estará visível), garantindo que esta mensagem seja vista pelo usuário.

Após o usuário fechar o pop-up, para poder navegar no site, ele será impactado pelo primeiro banner rotativo de entrada do site, que trará as mesmas informações apresentadas no pop-up, reforçando a mensagem sobre as audiências públicas e o acesso à página [www.projetosantaquiteria.com.br/audiencias](http://www.projetosantaquiteria.com.br/audiencias).

## Audiências Públicas: confira todas as informações aqui!

DATA	LOCAL
<b>11/03</b> <b>Terça</b> <b>às 14h</b>	<b>Santa Quitéria</b> CRF Academia (Skyler academia) Rua: Coronel Antônio Ernesto de Andrade, Nº 134 - Centro  <i>Ponto de apoio:</i> Local: EMEIF Francisco de Paiva Rodrigues Endereço - CE-366, Distrito de Riacho das Pedras
<b>13/03</b> <b>Quinta</b> <b>às 14h</b>	<b>Distrito de Lagoa do Mato, Itatira</b> Quadra de Eventos São Francisco da Paróquia Nossa Senhora do Carmo Avenida Trajano Honorato, S/N, Centro  <i>Ponto de apoio:</i> Local: EMEIF Coronel Artur Themoteo Endereço: Distrito Saco do Belém, Zona Rural S/N - Santa Quitéria

Órgão  
Licenciador



**IBAMA**  
M M A

Figura 32: Imagem que será disponibilizada como primeiro banner rotativo no site do Projeto Santa Quitéria, com link para a página [www.projetosantaquiteria.com.br/audiencias](http://www.projetosantaquiteria.com.br/audiencias)

Outra forma de acesso à página [www.projetosantaquiteria.com.br/audiencias](http://www.projetosantaquiteria.com.br/audiencias) será pelo menu principal do site do Projeto Santa Quitéria, localizado na parte superior do site. Para melhor identificação, esta opção será a primeira do menu, considerando a leitura padrão ocidental (leitura da esquerda para direita, parte superior a inferior do site), permitindo que esta opção seja facilmente identificada.

Seguindo as orientações repassadas pelo IBAMA, será disponibilizada a página [www.projetosantaquiteria.com.br/audiencias](http://www.projetosantaquiteria.com.br/audiencias) que compilará todas as informações sobre as audiências públicas separadas por seções para fácil localização, considerando a seguinte ordem:

**Banner rotativo:** apresentação de forma gráfica, no banner rotativo, as principais informações como:

- ❖ Audiências Públicas: confira todas as informações aqui (este banner terá link direcionado para a página: <https://projetosantaquiteria.com.br/audiencias>);
- ❖ Eia/Rima Atualizado: acesso aos documentos na íntegra do EIA/RIMA (este banner terá link direcionado para a página: <https://projetosantaquiteria.com.br/eia-rima/>);

**Audiências Públicas:**

- ❖ Data, hora e local das audiências públicas a ocorrerem no dia 11 e 13 de março, respectivamente em Santa Quitéria e Lagoa do Mato, distrito de Itatira (CE);
- ❖ Data, hora e local dos pontos de transmissão em tempo real nas localidades de Riacho das Pedras e Saco do Belém;

## Endereço dos locais das Audiências Públicas:

**Audiências Públicas**

Saiba quando e onde vão ocorrer as audiências públicas sobre o Projeto Santa Quitéria

**Santa Quitéria**

Local: CFR Academia  
Endereço: Rua Coronel Antônio Ernesto de Andrade, N° 134 – Centro

**Terça-feira  
11/03  
14h**

Ponto de apoio de transmissão: Distrito de Riacho das Pedras

Local: EMEIF Francisco Paiva Rodrigues  
Endereço: CE-366 – Distrito de Riacho das Pedras

**Distrito de Lagoa do Mato - Itatira**

Distrito de Lagoa do Mato – Itatira  
Local: Quadra de Eventos São Francis (Paróquia Nossa Senhora do Carmo)  
Avenida Trajano Honorato, S/N, Centro

**Quinta-feira  
13/03  
14h**

Ponto de apoio de transmissão: Distrito de Saco do Belém

Local: EMEIF Coronel Artur Themoteo  
Endereço: Distrito Saco do Belém, Zona Rural S/N – Santa Quitéria

Figura 33: Representação de como serão disponibilizadas as informações de Dia, local e hora das audiências públicas no site.

Na aba EIA/RIMA haverá banner com link para acesso à página onde estão disponíveis os Estudos de Impacto Ambiental e o Relatório de Impacto de Meio Ambiente.

Com relação à transmissão online e em tempo real via Youtube. Até a criação dos links (que deverá ocorrer até cinco dias antes das audiências) a informação que ficará disponível é “Os links de acesso para as audiências serão disponibilizados em breve”. Após a criação dos links, será informado o dia e a hora do início da transmissão de cada audiência.

Já o formulário online para envio de questionamentos, seguindo modelo proposto pelo IBAMA, com a especificação dos horários em que estarão abertos (durante o período de inscrição de cada audiência) estes estarão disponíveis em dois links um destinado para a AP de Santa Quitéria (link de acesso: <https://forms.office.com/r/sM3bP3Q0Pq>) e outra para AP de Lagoa do Mato (<https://forms.office.com/r/QYf0LRN5XB>). Vale ressaltar, que os links estão disponíveis apenas para visualização do IBAMA. Após validação, será reabilitado somente no dia e hora definidos para inscrições durante a audiência pública.

## Envie seu questionamento ou contribuição para as Audiências Públicas

Participe das audiências públicas enviando os seus questionamentos ou contribuições de forma online.

Horário de abertura dos formulários:  
Será informado durante a audiência pública pelo Ibama.

Santa Quitéria

Lagoa do Mato

Figura 34: Print da seção onde estará o acesso aos formulários de questionamento ou contribuição na página Audiências no site do Projeto Santa Quitéria.

No site serão informados os locais, data, horário e rotas de transporte para as audiências. Nesta seção também será disponibilizado os links das inscrições para os interessados em utilizarem o serviço de transporte, separados em inscrições para as audiências públicas de Santa Quitéria ou Lagoa do Mato, com opção para escolher a rota em que deseja ser inserido.

Para o transporte da primeira audiência, em Santa Quitéria, haverá no site ficha de inscrição: <https://forms.office.com/r/6hRAXh52X4> - estará disponível 24h após a oficialização das datas das audiências públicas pelo IBAMA, e encerrará quatro dias antes da data da audiência pública. A data foi definida para que a organização tenha tempo hábil de adequar os transportes ao número de pessoas inscritas. O detalhamento de horários e pontos de embarque será apresentado 48h antes da realização da audiência pública e informado aos inscritos via e-mail, whatsapp ou telefone.

Tabela 19: Modelo de Seleção das Rotas para a primeira Audiência

Rotas	Localidades	Tempo estimado	Destino
1	Rota Santa Margarida / Gangorra / Mata Fresca Saída da comunidade Santa Margarida, em frente à residência do Sr. Antônio Santana, Passando por Mata Fresca e Gangorra, com destino a sede de Santa Quitéria.	1 hora.	Santa Quitéria
2	Rota São Damião / São Damião dos Casimiros Saída da Vila São Damião, passando por São Damião dos Casimiros, em frente à praça da Igreja com destino ao local da audiência pública (AP), na sede de Santa Quitéria.	40 minutos	Santa Quitéria
3	São Cosme Rota São Cosme: Saída da Vila São Cosme, em frente à Escola Municipal de Ensino Fundamental Senador Paulo Pessoa, com destino ao local da audiência pública (AP), na sede de Santa Quitéria.	40 minutos.	Santa Quitéria
4	Rota Riacho das Pedras / Fazenda Boa Vista / Sipaúba Saída da comunidade de Riacho das Pedras, passando por Boa Vista, em frente à quadra do Motié, seguindo pela CE-366, passando por Sipaúba, com destino ao local da audiência pública (AP), na sede de Santa Quitéria.	1 hora e 30 minutos	Santa Quitéria



Rotas	Localidades	Tempo estimado	Destino
5	Rota PA. Juá e núcleos adjacentes Saída do assentamento Juá Sede, seguindo pela CE-257, com destino ao local da audiência pública (AP), na sede de Santa Quitéria.	1 hora e 30 minutos	Santa Quitéria

Do mesmo modo para a segunda audiência haverá formulário que dará ao usuário escolha da rota pleiteada e ficha de inscrição: <https://forms.office.com/r/C6hFzGFKy5> - estará disponível 24h após a oficialização das datas das audiências públicas pelo IBAMA, e encerrará quatro dias corridos antes da data da audiência pública. A data foi definida para que a organização tenha tempo hábil de adequar os transportes ao número de pessoas inscritas. O detalhamento de horários e pontos de embarque será apresentado 48h antes da realização da audiência pública e informado aos inscritos via e-mail, whatsapp ou telefone.

Tabela 20: Modelo de Rotas para a Segunda Audiência

Rotas	Localidades	Tempo estimado	Destino
6	Rota Lagoa do Mato (sede) / PA Morrinhos / PA Queimadas / Fazenda Tapera e Cantina Saída da casa sede da comunidade de Morrinhos pelas estradas vicinais à CE-366, passando pela comunidade de Queimadas, entrando em Cantina e seguindo até o local da audiência pública (AP), na sede do distrito de Lagoa do Mato – Itatira	1 hora e 20 minutos	Lagoa do Mato - Itatira
7	Rota Barriguinha / Quixaba / Pajeú / Fazenda Ponteira / Raposa / Mourão Saída de Barriguinha pela CE-366, passando por Quixaba, Pajeú, Fazenda Ponteira, Fazenda Oriente, Raposa e Mourão, seguindo até o local da audiência pública (AP), na sede do distrito de Lagoa do Mato – Itatira	1 hora	Lagoa do Mato - Itatira
8	Rota Sede de Madalena, Macaoca e Sabonete Saída da praça da Igreja, na cidade de Madalena, seguindo pela BR-020, passando por Macaoca e entrando no entroncamento em São José da Macaoca. Seguindo pela CE366, haverá uma parada em Sabonete antes do destino final, no local da audiência pública (AP), na sede do distrito de Lagoa do Mato – Itatira	1 hora e 20 minutos	Lagoa do Mato - Itatira
9	Rota Santana, Barro Vermelho, Machadinho, Poço de Pedras, PA Umanizeira, Boa Vista, Bola de Ouro e São Joaquim Saída de Santana pela CE-366, passando por Barro Vermelho, Machadinho, Poço de Pedras, PA Umanizeira, Boa Vista, Bola de Ouro e São Joaquim, com destino ao local da audiência pública (AP), na sede do distrito de Lagoa do Mato – Itatira.	1 hora	Lagoa do Mato - Itatira
10	Rota Projeto de Assentamento Saco do Belém e comunidades satélites Saída em Saco do Belém, com destino ao local da audiência pública (AP), na sede do distrito de Lagoa do Mato – Itatira.	1h e 40 minutos	Lagoa do Mato - Itatira

Rotas	Localidades	Tempo estimado	Destino
11	Rota Sede de Itatira Partida Praça central de Itatira Sede, com destino ao local da audiência pública (AP), sede do distrito de Lagoa do Mato	30 minutos	Lagoa do Mato - Itatira
12	Rota Sede de Canindé Partida praça dos Romeiros na cidade de Canindé pela BR-020, entrando no entroncamento em São José da Macaoca, seguindo pela CE-366, com destino ao local da audiência pública (AP), sede do distrito de Lagoa do Mato – Itatira	1h e 40 minutos	Lagoa do Mato - Itatira
13	Rota Projeto de Assentamento Alegre Tatajuba Partida do PA Alegre Tatajuba, em frente à Escola Abílio Mesquita Martins, passando pelas comunidades de Virgínia e Palestina, com destino ao local da audiência pública (AP), na sede do distrito de Lagoa do Mato – Itatira.	1h e 40 minutos	Lagoa do Mato - Itatira

Para os usuários que não estiverem contemplados nas rotas pré-estabelecidas, nos formulários de cada rota, há uma opção escrito “outras”, onde ele poderá indicar a localidade dele, para que a organização possa definir uma nova rota não estabelecida previamente. Esta opção seguirá o mesmo padrão de prazo das rotas já estabelecidas.

Em caso de dúvidas da população, o site traz a seção os canais disponíveis para contato como e-mail: [contato@projetosantaquiteria.com.br](mailto:contato@projetosantaquiteria.com.br), Telefone: 0800 402-10-30, ou whatsapp: 85 9 92936529 – para esta plataforma também será possível envio de áudios.

Além de indicar o canal de contato estabelecido pelo IBAMA, conforme solicitado pelo órgão, será disponibilizado uma seção com o link para a página “Fale com o IBAMA”, considerando o seguinte link: [https://www.gov.br/IBAMA/pt-br/canais\\_atendimento/fale-conosco](https://www.gov.br/IBAMA/pt-br/canais_atendimento/fale-conosco).

### 6.3.10 Estratégia de Comunicação com Órgãos Intervenientes e Comunidades Tradicionais Envolvidas no Processo

#### Funai

Conforme solicitação do parecer técnico, para povos indígenas será efetivada a comunicação da realização das audiências públicas via ofício à FUNAI, especificamente, à Coordenação Regional Nordeste II que está localizada no município de Fortaleza (CE) e atua junto aos povos indígenas das etnias Anacé, Tremembé, Jenipapo-Kanindé, Kanindé, Tapeba, Tabajara, Potyguara, Kalabaça, Pitaguary, Gavião, Kariri, Tapuya-Kariri, Tupinambá, Tupiba-Tapuia, Tabajara e Potiguara, no qual se inserem as aldeias mencionadas no EIA e localizadas em Monsenhor Tabosa.

A seguir é apresentado o modelo de ofício a ser utilizado junto aos representantes dos órgãos intervenientes.

Ao Senhor

**THIAGO HALLEY ANACÉ**

Coordenador Regional da Coordenação Nordeste III sediada em Fortaleza – FUNAI  
Avenida Pontes Vieira, 832 - São João do Tauape. Fortaleza - CE, 60130-240CEP.

Assunto: **Informe a respeito da realização das audiências públicas relacionadas ao Projeto Santa Quitéria.**

Senhor Coordenador Geral,

1. Considerando a necessidade de se realizar audiências públicas relacionadas ao licenciamento do Projeto Santa Quitéria. Viemos a partir deste ofício formalizar o convite à FUNAI, e solicitar ao órgão apoio para informar, caso considere pertinente, a população dos povos indígenas **Terras Indígenas Serra das Matas (municípios de Santa Quitéria, Monsenhor Tabosa, Boa Viagem, Tamboril e Catunda), Kanindé (município de Canindé), Karão Jaguaribaras (municípios de Canindé, Aratuba, Baturité e Capistrano), Tapeba (município de Caucaia) e Anacé (municípios de Caucaia e São Gonçalo do Amarante).**
2. As audiências serão nos dias: 11/03/25 às 14h em Santa Quitéria/CE - Local: CFR Academia (Skyler Academia). Rua Coronel Antônio Ernesto de Andrade, N 134 – Centro e no dia 13/03/25 às 14h no distrito de Lagoa do Mato, Itatira/CE - Local: Quadra de Eventos São Francisco - ao lado da Paróquia Nossa Senhora do Carmo O senhor(a) também pode assistir a audiência pelo Youtube na página [www.youtube.com/@ProjetoSantaQuiteria](http://www.youtube.com/@ProjetoSantaQuiteria) ou participar nos pontos de transmissão montados em: 11/03 às 14h Riacho das Pedras – Local: Escola Francisco de Paiva Rodrigues e 13/03 às 14h Saco do Belém – Local: Escola Arthur Themóteo.
3. Pedimos gentilmente que o senhor (a) multiplique o informe para os grupos representados por sua entidade tendo em vista que espera-se que a realização das audiências abarque maior público possível.
4. Para mais informações, ligue ou mande mensagem para (85 9 92936529) ou acesse [projetosantaquiteria.com.br/audiencias](http://projetosantaquiteria.com.br/audiencias).

Atenciosamente,

Projeto Santa Quitéria.

**Inkra**

Ao Senhor

**Francisco Erivando Santos de Sousa**

Superintendente regional do Instituto Nacional de Colonização e Reforma Agrária (INCRA) CE  
Av. Américo Barreira, 4700 - Bairro Bela Vista Cidade: Fortaleza. Estado: CE. CEP: 60.442-800

Assunto: **Informe a respeito da realização das audiências públicas relacionadas ao Projeto Santa Quitéria.**

Senhor Coordenador Geral,

1. Considerando a necessidade de se realizar audiências públicas relacionadas ao licenciamento do Projeto Santa Quitéria. Vimos a partir deste ofício formalizar o convite à INCRA, e solicitar ao órgão apoio para informar, caso considere pertinente, a população das comunidades quilombolas de **Quilombolas Benfica (Canindé) e Caetanos (Caucaia)** a respeito das Audiências Públicas do Projeto Santa Quitéria.
2. As audiências serão nos dias: 11/03/25 às 14h em Santa Quitéria/CE - Local: CFR Academia (Skyler Academia).Rua Coronel Antônio Ernesto de Andrade, N 134 – Centro e no dia 13/03/25 às 14h no distrito de Lagoa do Mato, Itatira/CE - Local: Quadra de Eventos São Francisco - ao lado da Paróquia Nossa Senhora do Carmo O senhor(a) também pode assistir a audiência pelo Youtube na página [www.youtube.com/@ProjetoSantaQuiteria](http://www.youtube.com/@ProjetoSantaQuiteria) ou participar nos pontos de transmissão montados em: 11/03 às 14h Riacho das Pedras – Local: Escola Francisco de Paiva Rodrigues e 13/03 às 14h Saco do Belém – Local: Escola Arthur Themóteo.
3. Pedimos gentilmente que o senhor (a) multiplique o informe para os grupos representados por sua entidade tendo em vista que espera-se que a realização das audiências abarque maior público possível.
4. Para mais informações, ligue ou mande mensagem para (85 9 92936529) ou acesse [projetosantaquiteria.com.br/audiencias](http://projetosantaquiteria.com.br/audiencias).

Atenciosamente,

Projeto Santa Quitéria.

#### 6.4 Pós Audiência

Após a realização das audiências públicas, o site do projeto será atualizado para informar o prazo de 20 dias para protocolo de documentos no processo de licenciamento.

Na sequência, o empreendedor apresentará ao IBAMA, em até 30 (trinta) dias da finalização das atividades presenciais, o relatório detalhado de realização das AP, acompanhado dos anexos com as evidências de cumprimento de todas as atividades previstas no Plano, tais como: comprovantes de publicação/veiculação de todas as peças de comunicação prévia; gravações em áudio e vídeo e fotografias das APs; transcrição das audiências; listas de presença; fichas de questionamento e formulários on-line, com indicação de quais foram respondidos durante as APs.

Além disso, em atendimento à Lei Geral de Proteção de Dados Pessoais (LGPD, Lei nº 13.709/2018), todos os dados pessoais (nome completo, documento de identificação, endereço, telefone, e-mail etc.) constantes dos documentos a serem protocolados no processo de licenciamento deverão ser tarjados. Será aberto um processo acessório com acesso restrito, relacionado ao processo principal, para protocolo dos documentos integrais, de modo a permitir que o IBAMA tenha acesso às informações completas dos documentos.

## 7 CRONOGRAMA DO PLANO DE COMUNICAÇÃO

A seguir, a tabela 21 apresenta a compilação das principais ações de divulgação das audiências públicas e de comunicação social do PSQ, divididas em atividades prévias e posteriores ao evento.

Tabela 21: Cronograma do Plano de Comunicação

ATIVIDADE	ANTES DAS APs	APs	DEPOIS DAS APs
Realização da AP.			
Divulgação de informações sobre o empreendimento nas mídias sociais.			
Site: <i>website</i> do Projeto Santa Quitéria com informações gerais sobre o empreendimento, canais de contato e disponibilização da versão completa do EIA-Rima.			
Site: publicação de matérias de imprensa e peças de comunicação para informar o propósito do PSQ e abordar os temas de interesse da população da AID.			
Canal no YouTube para divulgar vídeos sobre o empreendimento e temas de interesse da população da AID.			
Disponibilização de canal telefônico gratuito (0800) para recebimento de manifestações.			
Divulgação de press releases informando data, horário e local do evento.			
Divulgação de press releases sobre o propósito do empreendimento e temas de interesse da população.			
Disponibilização de Assessoria de Imprensa dedicada ao atendimento da imprensa cearense, em especial de Santa Quitéria e Itatira.			
Promoção de reuniões prévias com partes interessadas em Santa Quitéria e Itatira.			
Contratação de publicidade em rádios e na mídia digital para informar realização da AP.			
Veiculação de programa radiofônico para Santa Quitéria e Itatira sobre o PSQ e espaço para o esclarecimento de dúvidas da população, assim como para divulgação da realização da AP.			
Divulgação de data, horário e local da Audiência: via mala-direta, carros de som, folhetos, outdoors, cartazes, faixas e banners.			
Relatório Preliminar de Divulgação da Audiência pública, com registros da execução do Plano de Comunicação Social, incluindo a realização das reuniões prévias - 5 dias antes da realização do evento.			
Relatório de Realização de Audiências Públicas e da implementação do Plano de Comunicação de acordo com orientação do órgão ambiental para comprovação da realização da audiência pública.			

## 8 EQUIPE TÉCNICA

### Galvani

Sylvia Tabarin – Diretora de Relações Institucionais e Sustentabilidade

Lisiane Feltraco – Gerente de Comunicação e Sustentabilidade

Christiano Brandão - Gerente de Licenciamento, Meio Ambiente, Gestão Fundiária e Direitos Minerários

Priscila Ventura – Coordenadora de Comunicação

Carlos Eduardo dos Santos – Coordenador de Marketing

Ariana Prado – Coordenadora de Relacionamento Comunitário e Responsabilidade Social

#### **INB**

Iuri Cardoso – Gerente de Comunicação Institucional

Rosana Soares Pinho - Jornalista

Carla Rocha Clark - Jornalista

Marcelle Monteiro Victalino Guimarães – Analista de Comunicação

Anna Luiza Barreto Lira – Analista de Comunicação

#### **Amplo Engenharia**

Matheus Henrique Fernandes Valle – Analista Ambiental (Meio Socioeconômico)

## **9 ANEXOS**

Nesta revisão do documento o Anexo I remete às respostas ao ofício nº 876/2024/Comip/CGTef/Dilic que aborda às solicitações de audiências públicas por parte de 7 organizações da sociedade civil e conseqüentemente a justificativa técnica utilizada para realização ou não dos eventos nas localidades sugeridas. Ressalta-se que ele foi produzido antes da emissão do Parecer Técnico nº 22/2025-Comip/CGTef/Dilic e apresenta em suas respostas sugestões de resoluções que inclusive já estão superadas a partir das sugestões colocadas no parecer citado e acatadas neste novo Plano de Comunicação.

Desse modo anexou-se o documento ao processo apenas para evidenciar que o pleito não ficou sem a devida resposta por parte do Projeto.

Já o Anexo II remete à matriz de stakeholders utilizada pelo PSQ em todo processo de comunicação realizado. As estratégias apresentadas nesse plano foram pautadas pelas lideranças mapeadas nessa matriz.

Enquanto o Anexo III remete às anuências da Diocese de Quixabá para a cessão da Quadra de Eventos São Francisco - ao lado da Paróquia Nossa Senhora do Carmo para a audiência pública de Lagoa do Mato e Secretaria de Educação de Santa Quitéria para cessão das escolas que sediarão os Pontos de Apoio de Transmissão de Riacho das Pedras e Saco do Belém.

Além disso observa-se que no Plano de Comunicação Protocolado em dezembro de 2024 originalmente o anexo I era um compilado de materiais gráficos a serem utilizados na divulgação do Plano. Essa informação, nesta revisão, encontra-se apresentada no item 6.3.5 ao passo que o anexo II, um modelo de folder com informações resumidas do RIMA foi excluído desta versão do Plano e do processo de comunicação a pedido do próprio IBAMA, conforme trecho abaixo: *“O encarte de resumo do Rima (pág. 63 e Anexo 2), embora apresente esclarecimentos relacionados ao empreendimento, não apresenta linguagem imparcial, tenta passar uma imagem positiva, ao invés de focar na apresentação de informações de maneira neutra, e não especifica que se trata de material relacionado ao licenciamento. Entende-se que o encarte funciona como uma peça publicitária do empreendimento, não devendo ser utilizado nas ações de divulgação das audiências públicas”.*

**ANEXO I – RESPOSTA AO OFÍCIO 876/2024/COMIP/CGTEF/DILIC QUE  
MENCIONA A INFORMAÇÃO TÉCNICA Nº 5/2024-COMIP/CGTEF/DILIC  
(SEI 21563098)**

---

# PROJETO SANTA QUITÉRIA

RESPOSTA AO OFÍCIO nº  
876/2024/Comip/CGTef/Dilic

SANTA QUITÉRIA - CEARÁ.

JANEIRO/2025



À Senhora **Katia Adriana de Souza** - Coordenadora - Comip/CGTef/Dilic/IBAMA

Este documento visa responder o ofício Ofício nº 876/2024/Comip/CGTef/Dilic enviado pelo IBAMA.

O texto do Ofício estabelece 5 pontos:

1. Em atenção à Carta CE-GEFIS.P/SUNOV.P-465/24 (SEI n.º 21535738 e 21535739), que apresenta a revisão do Plano de Comunicação Prévia às Audiências Públicas - Santa Quitéria - Ceará, informo sobre a emissão da Informação Técnica n.º 5/2024-Comip/CGTef/Dilic, em anexo.
2. Na Informação Técnica é feito o levantamento das audiências requeridas no âmbito do processo de licenciamento ambiental do Projeto Santa Quitéria durante o período de vigência do Edital n.º 20/2024 (SEI n.º 20806186) e do Edital n.º 27/2024 (SEI n.º 21142494). No total são 22 (vinte e dois) pedidos de audiências públicas nos municípios de Santa Quitéria, Itatira, Canindé, Madalena, Monsenhor Tabosa, Boa Viagem, Sobral, Fortaleza, Caucaia, São Gonçalo do Amarante; nas comunidades Morrinhos, Queimadas, Alegre-Tatajuba, Riacho das Pedras e Saco do Belém; nas Terras Indígenas Serra das Matas (municípios de Santa Quitéria, Monsenhor Tabosa, Boa Viagem, Tamboril e Catunda), Kanindé (município de Canindé), Karão Jaguaribaras (municípios de Canindé, Aratuba, Baturité e Capistrano), Tapeba (município de Caucaia) e Anacé (municípios de Caucaia e São Gonçalo do Amarante); nas Comunidades Quilombolas Bem Fica e Caetanos (municípios de Canindé e Caucaia); e nas comunidades tradicionais de povos de terreiro (municípios de Santa Quitéria, Itatira, Madalena, Canindé e Boa Viagem).
3. Da leitura do documento de revisão do Plano de Comunicação do PSQ verificou-se que são propostas audiências públicas presenciais no município de Santa Quitéria e no Distrito de Lagoa do Mato, em Itatira; havendo a previsão de transmissão ao vivo e da implantação de logística de transmissão, participação e de transporte para participação dos interessados.
4. Todavia, em razão do quantitativo de pedidos de audiências públicas, solicito a esse Consórcio a manifestação e a readequação do Plano de Comunicação de forma a contemplar o público da região de influência do empreendimento.
5. Em havendo necessidade de maiores esclarecimentos, esta Coordenação se mantém à disposição por meio do e-mail [comip.sede@IBAMA.gov.br](mailto:comip.sede@IBAMA.gov.br) e do telefone 61-3316-1098.

Como principal consideração do ofício, conforme mencionado acima na informação técnica nº 5/2024-Comip/CGTef/Dilic, 6 instituições realizaram pedidos análogos para realização de audiência pública nas **22 localidades mencionadas** no item 4 do ofício. A seguir nomeiam-se as instituições demandantes:

1. Ministério Público Federal/Procuradoria da República;
2. Programa de Pós-graduação em Saúde Pública do Estado do Ceará -UFCE;
3. Ministério Público do Estado do Ceará;
4. Movimento Potigatapuia; Associação Quilombola do Cumbe;

5. Associação Beneficente, Cultural e Religiosa Afro-Brasileira do Ceará;
6. Gabinete do Vereador de Fortaleza/CE Gabriel Aguiar

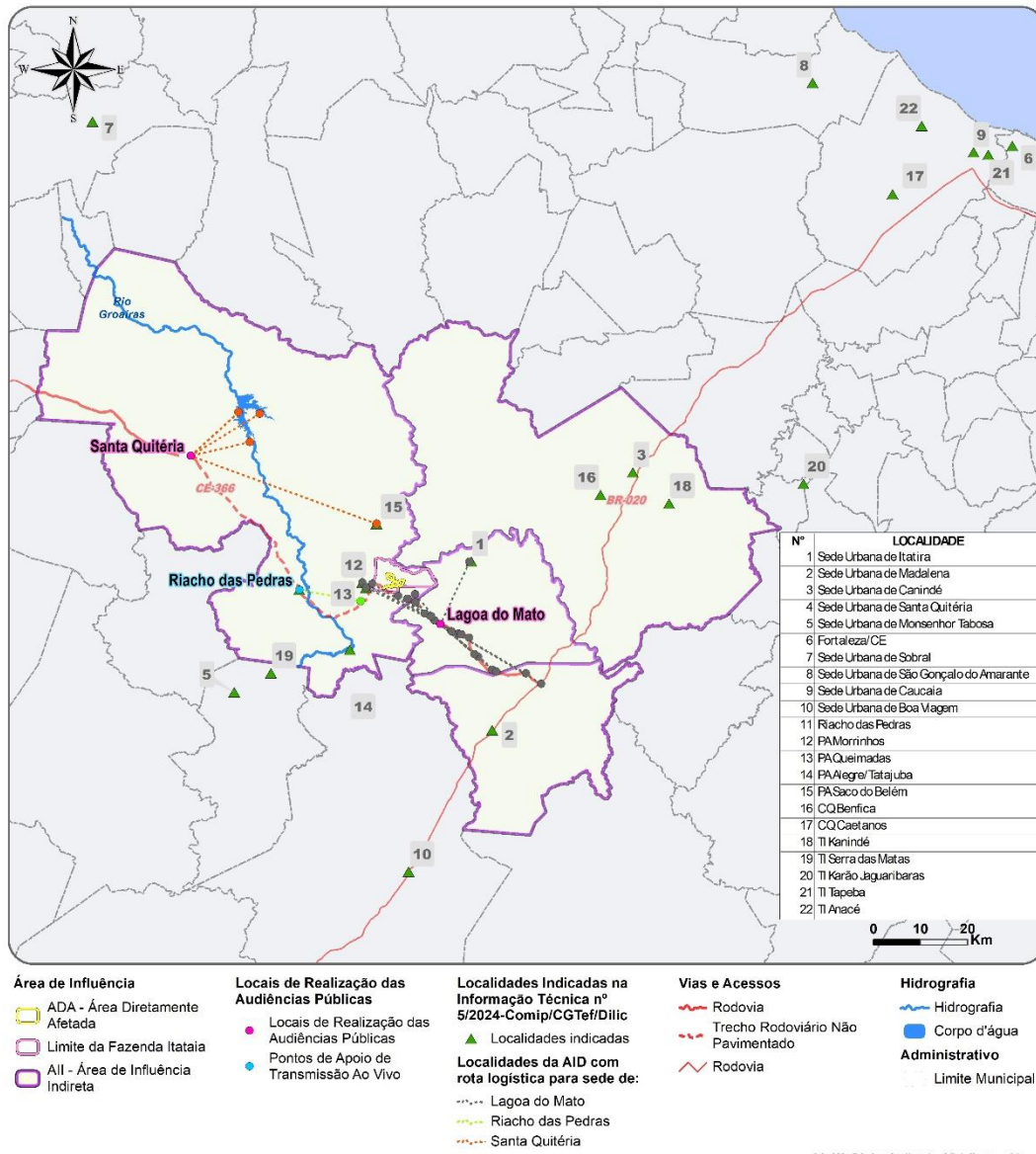


Figura 35: Localidades Pleiteadas como Anfitriãs das Audiências

Em resposta aos questionamentos, informa-se que os públicos abordados no Plano de Comunicação das Audiências estão diretamente relacionados aos estudos ambientais realizados para o Meio Socioeconômico, no âmbito do EIA-RIMA.

Antes da definição das áreas de influência, uma ampla área de estudo foi estabelecida, onde foi realizado o diagnóstico, com o objetivo de caracterizar todas as localidades e grupos sociais que possam sofrer impactos positivos ou negativos devido à implantação do PSQ. A partir das informações levantadas e da avaliação de impactos, foi possível estabelecer as áreas de influência do empreendimento para esse tema específico.

Concluiu-se que as populações que residem nos municípios de Santa Quitéria, Itatira, Canindé e Madalena podem experimentar a manifestação de impactos indiretos. Portanto, esses territórios municipais foram considerados como Área de Influência Indireta - AII - do Meio Socioeconômico. Em áreas mais distantes do PSQ, como na borda desses limites político-administrativos, não se observam impactos significativos. As próprias condições ambientais são determinantes para a atenuação ou ausência de efeitos relevantes nessas áreas. No caso da Área de Influência Direta (AID), ou seja, aqueles locais cujas populações perceberão de forma mais intensa as alterações ambientais causadas pelo empreendimento, foi necessário, para o meio socioeconômico, realizar uma separação que levasse em conta os principais impactos diagnosticados. A partir dessa separação, chegou-se a 26 territórios, entre comunidades, projetos de assentamento e sedes urbanas. Para o Plano, atendendo a uma solicitação do IBAMA, foram acrescentadas ao conjunto de ações mais diretas as 3 comunidades pesqueiras – São Cosme, São Damião e Santa Margarida – devido à sua importância local.

O reconhecimento da interface distinta entre o projeto e as populações distribuídas na região estudada redundou em estratégias diferenciadas sustentadas no Plano de Comunicação Prévia às Audiências Públicas. Desse modo, o arranjo apresentado ao longo do Estudo Ambiental expressou em formatos e ações de comunicação direcionadas de forma específica para cada um dos territórios listados na área de influência direta do empreendimento. Além das mídias convencionais de acesso irrestrito para todos os públicos das áreas de influência o plano estabeleceu medidas adicionais como reuniões públicas e garantia de transporte ao público interessado.

Em relação à escolha dos locais para realização das Audiências Públicas, considerou-se, igualmente importante respeitar a definição de área de influência apresentada no EIA. Nesse sentido, as rotas logísticas para acesso aos locais de realização das audiências e a distribuição das comunidades entorno deles foi um segundo elemento essencial para orientar a formulação do plano.

Territorialmente, o projeto, em sua totalidade, insere-se no município de Santa Quitéria, que será o destino dos volumes de recursos tributários gerados pelo empreendimento. Por tal razão, Santa Quitéria poderá incrementar sua capacidade de investimento podendo incorporar transformações estruturais em sua realidade atual. Por essa razão, a sede urbana foi escolhida para sediar uma das audiências públicas.

As estruturas do projeto estão próximas de outro núcleo urbano, o distrito de Lagoa do Mato, pertencente ao município de Itatira. Este distrito, de dimensões similares ao distrito-sede municipal e com população mais representativa, terá papel decisivo em face dessa maior proximidade para o desenvolvimento da etapa de implantação e operação do PSQ. O setor de serviços deverá ser potencializado de modo importante, pois dista cerca de 10 km da portaria do empreendimento. Nesse sentido, trata-se de uma localidade que também deverá ser contemplada com a realização da audiência pública, para que sua população tenha ciência do cenário que poderá se consolidar no território.

Ademais, entre a sede de Santa Quitéria e o PSQ, localiza-se o distrito de Riacho das Pedras, que se posiciona ao longo do eixo viário CE 366, que poderá ser utilizada por veículos para transporte de colaboradores diretos e indiretos, caso pertinente, estando, desse modo, sujeito

a uma influência cotidiana do empreendimento. O distrito pode também se tornar um fornecedor de mão de obra para o projeto. Esse cenário permitiu a constatação de uma demanda, por parte de sua população, para a participação na audiência pública. Dessa forma, entende-se que, nesta localidade, deverá ser disponibilizado meios para que a população possa participar em tempo real do evento. Preveem-se duas ações para viabilizar esse intento: o fornecimento de transporte para o deslocamento de interessados à sede de Lagoa do Mato e a criação de um ponto de apoio para realização da transmissão e participação do evento para a comunidade. Essa unidade de apoio contará com equipe de comunicação preparada tecnicamente para viabilizar acesso a transmissão e fornecer suporte para participação em tempo real da população.

**Portanto, o cenário identificado relacionando a área de inserção do projeto e as comunidades de entorno implicou na decisão de realização da audiência pública em dois locais: na sede urbana de Santa Quitéria e no distrito de Lagoa do Mato pertencente ao município de Itatira. Além disso, para facilitar a participação de moradores de outras localidades pertencentes à AID do projeto estabeleceu-se rotas logísticas. Finalmente acrescenta-se que no caso de Riacho das Pedras optou-se por uma terceira alternativa – estabelecimento de ponto de apoio com transmissão e participação em tempo real na comunidade.**

A tabela a seguir apresenta um resumo das ações estabelecidas para cada público da Área de Influência, incluindo ação adicional proposta no âmbito desta resposta.

Tabela 22: Ações por Público-alvo

Público	Meio de comunicação
Moradores das 29 comunidades consideradas como prioritárias no Estudo de Impacto Ambiental (EIA).	<p>Reuniões prévias e para informe dos moradores sobre a conclusão do RIMA e informar os mesmos sobre data, hora e logística de transporte das audiências públicas.</p> <p>Mínimo de 6 inserções diárias, em horários relevantes das programações das rádios locais, além de carros de som, faixas e cartazes em locais de maior circulação de pessoas, divulgação no site eletrônico do empreendedor, criação de canal de WhatsApp e posts em mídias sociais</p> <p>Providência de logística para presença de moradores na reunião pública.</p> <p>Transmissão online da audiência com a possibilidade de interação em tempo real ou por escrito e compromisso em fornecer respostas às pessoas que enviarem questionamentos em prazo estabelecido pelo IBAMA.</p>
Moradores das Sedes Urbanas de Canindé e Madalena	<p>Reuniões prévias e para informe dos moradores sobre a conclusão do RIMA e informar os mesmos sobre data, hora e logística de transporte das audiências públicas.</p> <p>Mínimo de 6 inserções diárias, em horários relevantes das programações das rádios locais, além de carros de som, faixas e cartazes em locais de maior circulação de pessoas, divulgação no site eletrônico do empreendedor, criação de canal de WhatsApp e posts em mídias sociais</p>

Público	Meio de comunicação
	<p>Providência de logística para presença de moradores na reunião pública.</p> <p>Transmissão online da audiência com a possibilidade de interação em tempo real ou por escrito e compromisso em fornecer respostas às pessoas que enviarem questionamentos em prazo estabelecido pelo IBAMA.</p>
<p>Moradores das demais 68 comunidades estudadas no EIA</p>	<p>Visitas de 30 min a 1h para a distribuição de material informativo sobre a audiência pública.</p> <p>Mínimo de 6 inserções diárias, em horários relevantes das programações das rádios locais, além de carros de som, divulgação no site eletrônico do empreendedor, criação de canal de WhatsApp e posts em mídias sociais</p> <p>Caso moradores demonstrem interesse em participar presencialmente das audiências, o empreendedor providenciará solução de logística de transporte. Observa-se que a partir dessa premissa, os Residentes de Gangorra, Mata Fresca, São Damião dos Casimiros, PA Alegre Tatajuba, do PA Juá, PA Sipaúba, foram incluídos nas rotas logísticas.</p> <p>Transmissão online da audiência com a possibilidade de interação em tempo real ou por escrito e compromisso em fornecer respostas às pessoas que enviarem questionamentos em prazo estabelecido pelo IBAMA.</p>
<p>Gestores Públicos dos municípios de Santa Quitéria, Itatira, Canindé e Madalena</p>	<p>Envio de mala direta e entrega de material de divulgação da audiência pública, resumo do RIMA e/ou protocolo do documento físico.</p> <p>Transmissão online da audiência com a possibilidade de interação em tempo real ou por escrito e compromisso em fornecer respostas às pessoas que enviarem questionamentos em prazo estabelecido pelo IBAMA.</p>
<p>Gestores Públicos e População dos Municípios de Sobral e Fortaleza, referências regionais do Projeto.</p>	<p>Envio de mala direta e entrega de material de divulgação da audiência pública, resumo do RIMA e/ou protocolo do documento físico.</p> <p>Mínimo de 6 inserções diárias, em horários relevantes das programações das rádios locais, além de carros de som, divulgação no site eletrônico do empreendedor, criação de canal de WhatsApp e posts em mídias sociais</p> <p>Transmissão online da audiência com a possibilidade de interação em tempo real ou por escrito e compromisso em fornecer respostas às pessoas que enviarem questionamentos em prazo estabelecido pelo IBAMA.</p>
<p>Gestores Públicos e População dos Demais municípios constantes nos pedidos de reunião de audiência pública.</p>	<p>Mínimo de 6 inserções diárias, em horários relevantes das programações das rádios locais, Inserções em Jornais Locais.</p> <p>Envio de mala direta e entrega de material de divulgação da audiência pública, resumo do RIMA e/ou protocolo do documento físico.</p> <p>Transmissão online da audiência com a possibilidade de interação em tempo real ou por escrito e compromisso em fornecer respostas às</p>

Público	Meio de comunicação
	pessoas que enviarem questionamentos em prazo estabelecido pelo IBAMA.
7 Associações demandantes de Audiência Pública <sup>8</sup>	Envio de mala direta e entrega de material de divulgação da audiência pública, resumo do RIMA e/ou protocolo do documento físico.  Transmissão online da audiência com a possibilidade de interação em tempo real ou por escrito e compromisso em fornecer respostas às pessoas que enviarem questionamentos em prazo estabelecido pelo IBAMA.
Outros Públicos para além das áreas de influência	Transmissão online da audiência com a possibilidade de interação em tempo real ou por escrito e compromisso em fornecer respostas às pessoas que enviarem questionamentos em prazo estabelecido pelo IBAMA.

Contextualizada a lógica de elaboração do Plano de Comunicação, a seguir encontram-se informações que sustentam as justificativas para a inclusão ou não das localidades citadas no ofício no Plano de Comunicação, as ações relacionadas à elas, caso seja pertinente, bem como a sustentação, que, à exceção de Santa Quitéria, Lagoa do Mato, em Itatira e um ponto de apoio para participação da reunião em Riacho das Pedras, em Santa Quitéria, não há necessidade de se selecionar outras localidades para a locação das audiências públicas. As discussões foram segmentadas por tipo de território, foram discutidos separadamente sedes urbanas, comunidades, indígenas, comunidades quilombolas e povos de terreiros.

---

<sup>8</sup> Ministério Público Federal, Ministério Público do Estado do Ceará, Programa de Pós-Graduação em Saúde Pública da Universidade Federal do Ceará, Movimento Potigatapuia, Associação Quilombola do Cumbe, Associação Beneficente, Cultural e Religiosa Afro-Brasileira do Ceará – ABECRA e Gabinete do Vereador de Fortaleza/CE Gabriel Aguiar.

1 Sedes Urbanas

Localidade	Município	Distância para Fazenda Itataia (Linha reta)	Está caracterizada no EIA como área de estudo?	É AID?	Haverá Ação do Plano de Comunicação	Qual Ação?	Justificativa para inclusão ou não no Plano de Comunicação e Seleção ou não como Local a ser Anfitrião da Audiência Pública
Sede de Santa Quitéria	Santa Quitéria	45 km	Sim	Sim	Sim	Disponibilização de Transporte para AP, Sede de Audiência; Comunicação Institucional, Comunicação em Rádio e Jornais, Plotagem de Faixas	Conforme se observa entre os 22 territórios mencionados no pedido de audiência pública, a sede de Santa Quitéria, considerada AID do projeto, receberá audiência pública. A sede foi assim classificada por ser fornecedora de mão de obra e insumos, além de ser beneficiária da arrecadação tributária derivada do projeto, apesar de estar a cerca de 45 km do PSQ. O Plano prevê, ainda, para a sede, comunicação formal para gestores públicos e representantes de associações, bem como divulgação em rádios e jornais de grande circulação.
Sede de Itatira	Itatira	9 km	Sim	Sim	Sim	Disponibilização de Transporte para AP, Comunicação Institucional, Comunicação em Rádio e Jornais, Plotagem de Faixas	A sede urbana de Itatira, localizada a 10 km do PSQ, foi considerada AID por ser potencial fornecedora de mão de obra e insumos para o empreendimento. Embora classificada como AID, não sediará audiência pública, priorizando-se o distrito de Lagoa do Mato, que está mais próximo do empreendimento e possui maior concentração populacional. A população da sede, no entanto, terá acesso facilitado à audiência pública em Lagoa do Mato a partir do fornecimento de transporte, assim como os demais territórios considerados AID. Além disso, o Plano prevê, para a sede do município, comunicação formal direcionada a gestores públicos e representantes de associações, bem como divulgação em rádios e jornais de grande circulação.
Sede de Canindé	Canindé	50 km	Sim	Não	Sim	Comunicação Institucional, Comunicação em Rádio e Jornais, Plotagem de Faixas	A sede urbana de Canindé, distante cerca de 50 km do empreendimento, foi considerada AII no estudo ambiental, por essa razão, entende-se que não é necessária, a realização de audiência pública. Espera-se que, para esse território, a percepção de impactos seja diminuta, tanto do ponto de vista social quanto do ponto de vista ambiental. De qualquer forma, a população da sede está contemplada no Plano de Comunicação com ações de divulgação e reuniões públicas, e, o transporte será viabilizado.
Sede de Madalena	Madalena	33 km	Sim	Não	Sim	Comunicação Institucional, Comunicação em Rádio e Jornais, Plotagem de Faixas	A sede urbana de Madalena, distante cerca de 40 km do empreendimento, foi considerada AII no estudo ambiental, razão pela qual não se considera necessária a realização de audiência pública. Espera-se que, para esse território, a percepção de impactos seja diminuta, tanto do ponto de vista social quanto ambiental. A população da sede, de qualquer forma, está contemplada no Plano de Comunicação com ações de divulgação e reuniões públicas, e, caso demonstre interesse nesses encontros, terá o transporte viabilizado.

Localidade	Município	Distância para Fazenda Itataia (Linha reta)	Está caracterizada no EIA como área de estudo?	É AID?	Haverá Ação do Plano de Comunicação	Qual Ação?	Justificativa para inclusão ou não no Plano de Comunicação e Seleção ou não como Local a ser Anfitrião da Audiência Pública
Sede de Sobral	Sobral	113 km	Não	Não	Sim	Comunicação Institucional, Comunicação em Rádio e Jornais.	A sede urbana de Sobral, distante 113 km da AID, não faz parte das áreas de influência do PSQ, razão pela qual não se considera razoável, ou necessária, a realização de audiência pública. O território não foi considerado área de influência por ser distante do empreendimento, estar desconectado do ponto de vista viário e por seus atributos naturais não apresentarem relação com os impactos ambientais (bacia hidrográfica diferente e presença de barreiras geomorfológicas naturais – serras – que separam a localidade da região da Fazenda). Portanto, espera-se que a percepção de impactos nesse território seja diminuta, tanto do ponto de vista social quanto ambiental. Apesar disso, Sobral foi considerada no estudo como referência regional para serviços públicos, especialmente Saúde e Educação. O plano de comunicação prevê veiculação de publicidade da audiência pública em rádios e jornais de grande circulação e envio de ofício aos gestores públicos. Não está previsto transporte pelo PSQ.
Sede de Fortaleza	Fortaleza	160 km	Não	Não	Sim	Comunicação Institucional, Comunicação em Rádio e Jornais.	A sede urbana de Fortaleza, distante 160 km da AID, não faz parte das áreas de influência do PSQ, por essa razão, entende-se que não é razoável a realização de audiência pública. O território não foi considerado área de influência por ser distante do empreendimento, estar desconectado do ponto de vista viário e por seus atributos naturais não apresentarem relação com os impactos ambientais (bacia hidrográfica diferente e barreiras geomorfológicas naturais - serras - que isolam a localidade da região da Fazenda). Portanto, espera-se que a percepção de impactos nesse território seja diminuta, tanto do ponto de vista social quanto do ambiental. Apesar disso, Fortaleza foi considerada no estudo como referência regional para serviços públicos, especialmente Saúde e Educação. O plano de comunicação prevê veiculação de publicidade da audiência pública em rádios e jornais de grande circulação, bem como envio de ofício aos gestores públicos. Não haverá disponibilização de transporte.



Localidade	Município	Distância para Fazenda Itataia (Linha reta)	Está caracterizada no EIA como área de estudo?	É AID?	Haverá Ação do Plano de Comunicação	Qual Ação?	Justificativa para inclusão ou não no Plano de Comunicação e Seleção ou não como Local a ser Anfitrião da Audiência Pública
Sede de Boa Viagem	Boa Viagem	61 km	Não	Não	Não	Não se aplica	A sede urbana de Boa Viagem dista 61 km da ADA e não faz parte das áreas de influência do PSQ, por essa razão entende-se não ser razoável a realização de audiência pública. O território não foi tratado como área de influência por ser distante do empreendimento, e apesar de sua relação com a BR-020, entende-se que o incremento gerado na rodovia federal que atualmente já é de grande circulação, não redundará em alterações ambientais relevantes à sua população. Além disso a localização do empreendimento também diminui a possibilidade impactos ambientais relevantes, tendo em vista que a sede se encontra em bacia hidrográfica diferente, e o espaço entre a fazenda e a sede apresenta barreiras geomorfológicas naturais - serras - que separam localidade da região da Fazenda. A partir dessas características entende-se não haver necessidade tampouco de processo de comunicação específico para a população dessa sede. Criar-se-ia expectativas para uma população que não será impactada direta ou indiretamente pelo empreendimento.
Sede de Monsenhor Tabosa	Monsenhor Tabosa	36 km	Não	Não	Não	Não se aplica	A sede urbana de Monsenhor Tabosa, distante 36 km da ADA, não faz parte das áreas de influência do PSQ, razão pela qual não se considera razoável a realização de audiência pública. O território não foi considerado área de influência por ser distante do empreendimento e não ter conexão viária com as estradas que serão utilizadas pelo projeto. Além disso, a localização do empreendimento também diminui a possibilidade de impactos ambientais relevantes, tendo em vista que a sede se encontra em bacia hidrográfica diferente, e o espaço entre a fazenda e a sede apresenta barreiras geomorfológicas naturais - serras - que a separam da região da Fazenda. Ademais, conforme posição apresentada pela FUNAI em ofício, as terras indígenas localizadas no município não perceberão impactos ambientais provocados pelo empreendimento. A partir dessas características, entende-se que não há necessidade de um processo de comunicação específico para a população dessa sede, uma vez que isso criaria expectativas para uma população que não será impactada direta ou indiretamente pelo empreendimento.

Localidade	Município	Distância para Fazenda Itataia (Linha reta)	Está caracterizada no EIA como área de estudo?	É AID?	Haverá Ação do Plano de Comunicação	Qual Ação?	Justificativa para inclusão ou não no Plano de Comunicação e Seleção ou não como Local a ser Anfitrião da Audiência Pública
Sede de Caucaia	Caucaia	149 km	Não	Não	Não	Não se aplica	<p>A sede urbana de Caucaia, distante 149 km da ADA, não faz parte das áreas de influência do PSQ, por essa razão, entende-se que não é razoável a realização de audiência pública. O território não foi considerado área de influência por ser distante do empreendimento e, apesar de sua relação com a BR-020, entende-se que o incremento gerado na rodovia federal, que atualmente já apresenta grande circulação, não acarretará alterações ambientais relevantes para a sua população. Também no EIA foi comprovado que o transporte de urânio não implicará em impactos ambientais externos. Além disso, a localização do empreendimento também diminui a possibilidade de impactos ambientais relevantes, tendo em vista que a sede se encontra em bacia hidrográfica diferente, e o espaço entre a fazenda e a sede apresenta barreiras geomorfológicas naturais – serras – que separam a localidade da região da Fazenda. Ademais, conforme demonstrado pela própria FUNAI em ofício, as terras indígenas localizadas no município não perceberão impactos ambientais provocados pelo empreendimento. A partir dessas características, entende-se que também não há necessidade de um processo de comunicação específico para a população dessa sede, uma vez que isso criaria expectativas para uma população que não será impactada direta ou indiretamente pelo empreendimento.</p>
Sede de São Gonçalo do Amarante	São Gonçalo do Amarante	134 km	Não	Não	Não	Não se aplica	<p>A sede urbana de São Gonçalo do Amarante, distante 134 km da ADA, não faz parte das áreas de influência do PSQ, por essa razão, entende-se que não é razoável a realização de audiência pública. O território não foi considerado área de influência por ser distante do empreendimento. Apesar da relação da sede com a dinâmica do Porto do Pecém, conforme demonstrado no EIA, não haverá impacto derivado do transporte de urânio. Além disso, a localização do empreendimento também diminui a possibilidade de impactos ambientais relevantes, tendo em vista que a sede encontra-se em bacia hidrográfica diferente, e o espaço entre a fazenda e a sede apresenta barreiras geomorfológicas naturais – serras – que separam a localidade da região da Fazenda. Ademais, conforme apresentado pela FUNAI em ofício, as terras indígenas localizadas no município não perceberão impactos ambientais provocados pelo empreendimento. A partir dessas características, entende-se que também não há necessidade de um processo de comunicação específico para a população dessa sede, uma vez que isso criaria expectativas para uma população que não será impactada direta ou indiretamente pelo empreendimento.</p>

2 Comunidades

Localidade	Município	Distância para Fazenda Itataia (Linha reta)	Está caracterizada no EIA como área de estudo?	É AID?	Haverá Ação do Plano de Comunicação	Qual Ação?	Justificativa para inclusão ou não no Plano de Comunicação e Seleção ou não como Local a ser Anfitrião da Audiência Pública
Morrinhos	Santa Quitéria	0,7 km	Sim	Sim	Sim	Disponibilização de Transporte para AP, Comunicação Institucional, Comunicação em Rádio e Jornais, Plotagem de Faixas, Reuniões Comunitárias	A Comunidade de Morrinhos, localizada a menos de 1 km do Projeto, faz parte da AID. A comunidade foi incluída na AID devido à maior exposição de seus residentes aos impactos sociais e ambientais gerados pelo PSQ. Entende-se que a participação dos residentes da comunidade é fundamental nas audiências públicas. No entanto, por se tratar de uma localidade rural, sem infraestrutura adequada para sediar o evento, o Plano de Comunicação prevê o fornecimento, pelo PSQ, de logística de transporte para a audiência que será realizada em Lagoa do Mato, garantindo, assim, a participação da população.
Queimadas	Santa Quitéria	0,7 km	Sim	Sim	Sim	Disponibilização de Transporte para AP, Comunicação Institucional, Comunicação em Rádio e Jornais, Plotagem de Faixas, Reuniões Comunitárias	A Comunidade de Queimadas, localizada a menos de 1 km do Projeto, faz parte da AID. A comunidade foi incluída na AID pelo fato de seus residentes estarem mais expostos aos impactos sociais e ambientais causados pelo PSQ. Entende-se que a participação dos residentes da comunidade é fundamental nas audiências públicas. No entanto, por se tratar de uma localidade rural, sem infraestrutura adequada para sediar o evento, o Plano de Comunicação prevê o fornecimento, pelo PSQ, de logística de transporte adequada para a audiência em Lagoa do Mato, garantindo, assim, a participação da população.
Riacho das Pedras	Santa Quitéria	14 km	Sim	Sim	Sim	Disponibilização de Transporte para AP, Comunicação Institucional, Comunicação em Rádio e Jornais, Plotagem de Faixas, Reuniões Comunitárias	Riacho das Pedras localiza-se à 14 km do PSQ e é considerado AID do projeto. O distrito está situado ao longo da rodovia CE-366, que poderá ser utilizada por veículos leves e caminhões para o fluxo de matérias-primas e colaboradores diretos e indiretos, estando, portanto, sujeito à influência do empreendimento. Além disso, o distrito também pode se tornar um fornecedor de mão de obra para o projeto. O processo de vistoria constatou uma demanda persistente da população local pela participação na audiência pública. Por isso, para a localidade, prevê-se o estabelecimento de um ponto de apoio onde a audiência será transmitida e a participação dos moradores será garantida.
Saco do Belém	Santa Quitéria	9 km	Sim	Sim	Sim	Disponibilização de Transporte para AP, Comunicação Institucional, Comunicação em Rádio e Jornais, Plotagem de Faixas, Reuniões Comunitárias	A Comunidade de Saco do Belém, localizada a 9 km do Projeto, faz parte da AID. A comunidade foi incluída na AID por ser um núcleo populacional relevante como fornecedor de mão de obra. Do ponto de vista ambiental, a presença de um conjunto de serras constitui barreiras naturais que separam o núcleo da comunidade do empreendimento, limitando a percepção de impactos ambientais. Entende-se que a participação dos residentes da comunidade é importante nas audiências, porém, devido à relação de impacto menos intensa, não se considera necessário que a comunidade sedie uma audiência pública. Entretanto, para garantir a participação da população, o Plano de Comunicação prevê o fornecimento, pelo PSQ, de logística de transporte adequada para a audiência a ser realizada no município de Santa Quitéria.

Localidade	Município	Distância para Fazenda Itataia (Linha reta)	Está caracterizada no EIA como área de estudo?	É AID?	Haverá Ação do Plano de Comunicação	Qual Ação?	Justificativa para inclusão ou não no Plano de Comunicação e Seleção ou não como Local a ser Anfitrião da Audiência Pública
Alegre Tatajuba	Santa Quitéria	14 km	Sim	Não	Sim	Comunicação em Rádio e Jornais	O Projeto de Assentamento Alegre Tatajuba, distante 14 km do empreendimento, foi considerado All do Projeto. O PA está desconectado das rotas logísticas e não terá impactos relacionados atributos ambientais. Seus residentes irão conviver pontualmente com os impactos da implantação e operação do empreendimento. Dessa forma, entende-se que não é necessária a realização de audiência pública específica no território. No entanto, os residentes do Projeto de Assentamento são considerados público-alvo do Plano de Comunicação, sendo alvo de ações de divulgação a partir de veículos convencionais. Para o território, estão previstas reuniões comunitárias, passagem de carro de som e inserções em rádios e jornais para divulgação das audiências. Para a comunidade, não foi disponibilizada logística de transporte.

### 3 Povos Indígenas Serra das Matas, Kanindé, Karão Jaguaribaras, Tapeba, Anacé

De acordo com o desenvolvimento dos estudos ambientais relacionados ao Projeto Santa Quitéria, a FUNAI, através do Ofício nº 1081/2020/CGLIC/DPDS/FUNAI de 31/08/2020 (SEI nº 11341591), manifestou-se quanto à inexistência de Terras Indígenas na área de influência do empreendimento.

A afirmativa foi sustentada pela Informação Técnica nº 151/2020/COTRAM/CGLIC/DPDSFUNAI, que afirmou que a Terra Indígena Pitaguary é a mais próxima do empreendimento, encontrando-se a cerca de 135 km de distância. Ademais, o documento apontou a existência de aldeias indígenas fora de terras indígenas ao sul do empreendimento, sendo que as mais próximas estão a mais de 25 km de distância do PSQ.

Dessa forma, a FUNAI concluiu que, devido à distância e à ausência de sobreposição com terras indígenas demarcadas, **o Projeto Santa Quitéria não apresenta potencial para gerar impactos diretos sobre comunidades indígenas. A cartografia produzida pela FUNAI, apresentada a seguir, reforça essa conclusão, ilustrando a localização das terras indígenas e aldeias em relação ao empreendimento e confirmando a distância significativa entre eles.**

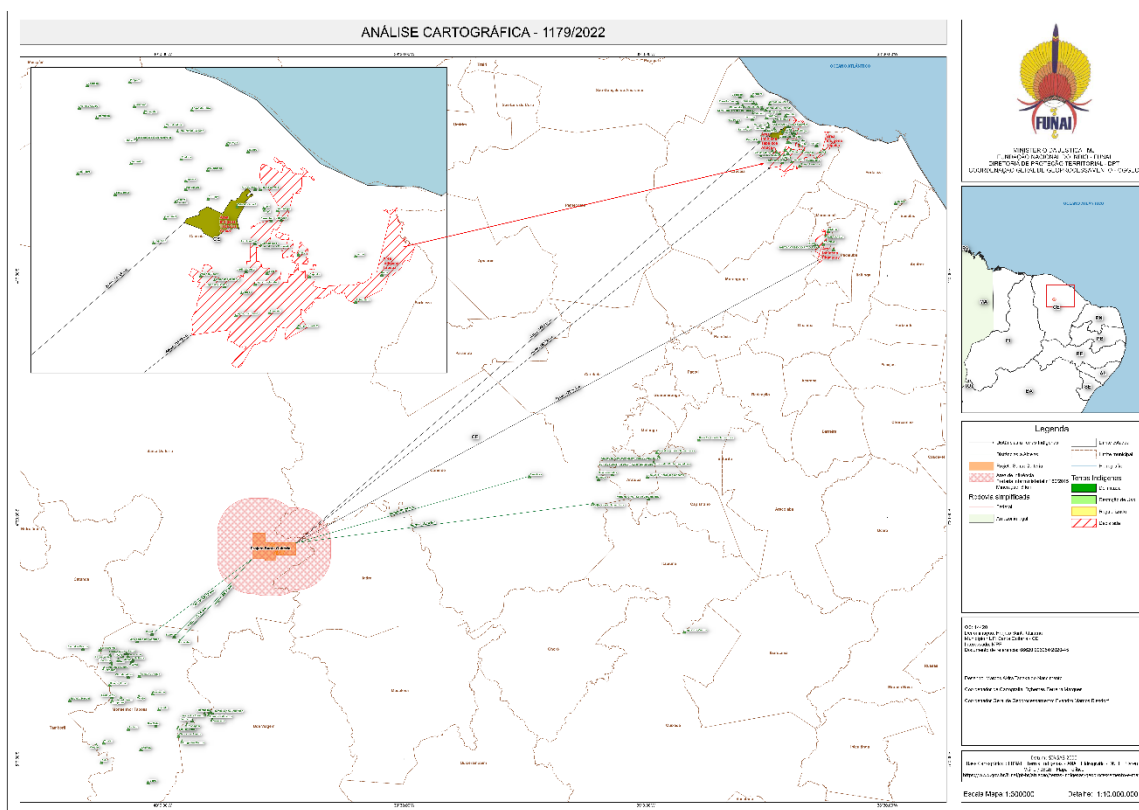


Figura 36– Análise Cartográfica 1179/2022 realizada pela FUNAI sobre o PSQ e as Aldeias Indígenas e Terras Indígenas mais próximas do empreendimento

A FUNAI encaminhou informações adicionais sobre o tema, por meio dos seguintes documentos:

1. Informação Técnica nº 532/2022/SECART/COCART/CGGEO/DPT-FUNAI (Anexo Análise SEI nº 14160404) de 30/06/2022: apontou que o Projeto Santa Quitéria está localizado

a aproximadamente 25,11 km da aldeia Quixaba, 25,31 km da aldeia Sabonete e 28,72 km da aldeia Rajado, sendo essas as mais próximas ao empreendimento, localizadas no município de Monsenhor Tabosa.

2. Informação Técnica nº 116/2022/COREM/CGID/DPT-FUNAI (SEI nº 14160407) de 15/07/2022, protocolado em 16/11/2022: abordou sobre a Terra Indígena Serra das Matas, denominada anteriormente Mundo Novo/Viração, que se refere a uma área localizada nos municípios de Monsenhor Tabosa, Santa Quitéria, Boa Viagem, Tamboril e Catunda, ocupada pelos Povos Potiguara, Gavião, Tabajara e Tapuia-Tubiba. O documento afirma que foram realizadas algumas tentativas de elaboração dos estudos necessários à identificação e delimitação da Terra Indígena, nomeando-se profissionais, os quais, no entanto, não lograram concluir os referidos estudos. Dessa forma, em setembro de 2015, por meio da Portaria n.º 851/PRES-FUNAI, foi constituído Grupo Técnico (GT) coordenado por um antropólogo e professor da Universidade Federal da Paraíba. No momento, essa CGID aguarda o envio por parte do GT da versão preliminar do Relatório Circunstanciado de Identificação e Delimitação (RCID). A Informação Técnica menciona ainda que as aldeias existentes nos referidos municípios e os limites precisos da Terra Indígena somente serão conhecidos após a finalização do RCID.
3. Despacho COIM/2022 (SEI nº 14160409) de 19/07/2022 e protocolado em 16/11/2022: trouxe como complemento à Informação Técnica 116 (4297520), acerca das áreas reivindicadas citadas nos parágrafos 4º e 5º, as informações de Reivindicação da etnia Kanindé denominada Kanindé de Canindé (Fazenda Gameleira), localizada em Canindé-CE, atuada pelo NUP 08620.099390/2015-66 e em qualificação/pendente de análise do processo de reivindicação; Reivindicação da etnia Kanindé denominada Kanindé de Aratuba (Sitio Fernandes), localizada em Aratuba-CE e Canindé-CE, atuada pelo NUP 08620.099393/2015-08 e em qualificação; e Reivindicação do Povo Karão Jaguaribara denominada Karão Jaguaribara, localizada no município de Canindé/CE, atuada pelo NUP 08087.000372/2019-53, a qual se encontra qualificada, entretanto sem território delimitado.
4. Despacho - Corem/2022 (Anexo 08620.006054/2020-45, SEI nº 14160410) de 26/08/2022 e protocolado em 16/11/2022: informa que os municípios que constam nas portarias de designação de Grupo Técnico para realização dos estudos da terra indígena Mundo Novo/Viração são Monsenhor Tabosa e Tamboril, havendo referências adicionais no material preparatório, ainda não aprovado, dos municípios de Boa Viagem e Catundá, no estado do Ceará.

Além dos documentos supracitados, vale destacar o OFÍCIO Nº 240/2022/COTRAM/CGLIC/DPDS/FUNAI, elaborado em resposta ao OFÍCIO Nº 464/2022 – MPF/PRM/SOBRAL (SEI nº 4222791), Ref.: P.A. Nº 1.15.003.000045/2019-94. “A resposta realizada pela FUNAI afirma que, considerando-se a necessidade: (...) *desta Fundação se ater à norma que regulamenta a sua participação nos processos de licenciamento ambiental, e, ainda, que, conforme informação da DPT, o aldeamento mais próximo do empreendimento, independente de situação fundiária, está a mais de 25 km do mesmo, ou seja, mais de três (03) vezes a distância prevista no Anexo I da Portaria Interministerial nº 60/15, não há presunção*

*de impactos nas terras indígenas da região, de forma que não se fazem necessários procedimentos específicos em relação ao componente indígena do licenciamento ambiental do Projeto Santa Quitéria” (OFÍCIO Nº 240/2022/COTRAM/CGLIC/DPDS/FUNAI).”*

De modo complementar, o EIA também realizou análises referentes aos atributos físicos e geográficos da região onde se localizam as aldeias mais próximas ao PSQ. No município de Monsenhor Tabosa, foram analisadas as aldeias Quixabá, Sabonete, Olho D'Água dos Canutos e Rajado (TI Serra das Matas), localizadas a mais de 25 km do empreendimento. No município de Canindé, foram analisadas as aldeias Gameleira (TI Kanindé), Feijão (Karão Jaguaribara) e Balança, a mais de 58 km do PSQ.

Constatou-se que tanto na borda de Canindé quanto na de Monsenhor Tabosa as aldeias estão situadas em bacias hidrográficas diferentes e contam com barreiras naturais, como serras, que limitam os impactos ambientais. Essas constatações reforçam o parecer da FUNAI de que as comunidades não seriam impactadas pelo empreendimento.

**Portanto, em consonância com o posicionamento da FUNAI, que, por meio dos ofícios mencionados, afirmou não haver terras indígenas na área de influência direta do projeto e que, considerando a distância das aldeias e os impactos previstos, não há presunção de impacto, o Plano de Comunicação não inclui ações específicas para essas comunidades.**

Localidade	Município	Distância para Fazenda Itataia (Linha reta)	Está caracterizada no EIA como área de estudo?	É AID?	Haverá Ação do Plano de Comunicação	Qual Ação?	Justificativa para inclusão ou não no Plano de Comunicação e Seleção ou não como Local a ser Anfitrião da Audiência Pública
TI Serra das Matas	Monsenhor Tabosa	26 km	Sim	Não	Não	Não haverá ação direta, pois são povos tutelados pela FUNAI. Será feito Ofício À Funai informando AP	Conjunto de aldeamentos não foram tratados como área de influência por estarem distantes do empreendimento, separados por conjunto significativo de barreiras naturais e desconectados do PSQ do ponto de vista viário. Foi realizada consulta à FUNAI, na qual foi reafirmado não haver impacto às aldeias componentes dessa TI em fase de regularização de território.
TI Kanindé	Canindé	55 km	Sim	Não	Não	Não haverá ação direta, pois são povos tutelados pela FUNAI. Será feito Ofício À Funai informando AP	Conjunto de aldeamentos não foram tratados como área de influência por estarem distantes do empreendimento, separados por conjunto significativo de barreiras naturais e desconectados do PSQ do ponto de vista viário. Foi realizada consulta à FUNAI, na qual foi reafirmado não haver impacto às aldeias componentes dessa TI em fase de regularização de território.
TI Karao Jaguaribaras	Canindé	83 km	Sim	Não	Não	Não haverá ação direta, pois são povos tutelados pela FUNAI. Será feito Ofício À Funai informando AP	Conjunto de aldeamentos não foram tratados como área de influência por estarem distantes do empreendimento, separados por conjunto significativo de barreiras naturais e desconectados do PSQ do ponto de vista viário. Foi realizada consulta à FUNAI, na qual foi reafirmado não haver impacto às aldeias componentes dessa TI em fase de regularização de território.
TI Tapeba	Caucaia	149 km	Não	Não	Não	Não haverá ação direta, pois são povos tutelados pela FUNAI. Será feito Ofício À Funai informando AP	Conjunto de aldeamentos não foram tratados como área de influência por estarem distantes do empreendimento, separados por conjunto significativo de barreiras naturais e desconectados do PSQ do ponto de vista viário.
TI Anacé	Caucaia	142 km	Não	Não	Não	Não haverá ação direta, pois são povos tutelados pela FUNAI. Será feito Ofício À Funai informando AP	Conjunto de aldeamentos não foram tratados como área de influência por estarem distantes do empreendimento, separados por conjunto significativo de barreiras naturais e desconectados do PSQ do ponto de vista viário.



#### 4 Comunidades Quilombolas Benfica e Caetanos

Com a publicação do Decreto Federal nº 10.252, de 20 de fevereiro de 2020, a competência pelas questões relacionadas às comunidades remanescentes de quilombolas no âmbito do Projeto Santa Quitéria passou da Fundação Cultural Palmares (FCP) para a Diretoria de Governança Fundiária do INCRA.

**O INCRA, por meio do Ofício Nº 74/2021/GABT-1/GABT/GAB/P/SEDE/INCRA-INCRA de 04/01/2021 (SEI nº 11338713) e do Despacho (SEI nº 11338714), informou que não foram identificadas comunidades quilombolas no raio de abrangência da Portaria Interministerial nº 60 e nos limites dos municípios de Santa Quitéria e Itatira.**

Localidade	Município	Distância para Fazenda Itataia (Linha reta)	Está caracterizada no EIA como área de estudo?	É AID?	Haverá Ação do Plano de Comunicação	Qual Ação?	Justificativa para inclusão ou não no Plano de Comunicação e Seleção ou não como Local a ser Anfitrião da Audiência Pública
Benfica	Canindé	41 km	Sim	Não	Sim	Comunicação em Rádio e Jornais	<p>A Comunidade de Benfica, localizada na sede urbana de Canindé, à 41 km do empreendimento não possui território oficialmente definido e, portanto, não consta na base de dados do órgão - INCRA. Além disso, a distância para o PSQ limita naturalmente a percepção de impactos por todo território da sede, onde Benfica se inclui. Desse modo entende-se não ser necessário estabelecer uma ação direcionada exclusivamente à esse público, tampouco realizar audiência pública nesse local.</p> <p>Contudo, Benfica está inserida no território de Canindé, classificado como AII do projeto e se beneficiará das ações de comunicação similares ao restante do município, como divulgação em rádio e jornais locais.</p>
Caetanos	Caucaia	128 km	Não	Não	Não	Não se aplica	<p>A Comunidade de Caetanos, situada no município de Caucaia, a 128 km do empreendimento, não será alvo de ações específicas devido à distância e à ausência de impactos ambientais não justificam a inclusão de ações específicas para essa comunidade no Plano de Comunicação, tampouco a realização de audiência pública no território.</p>

## 5 Povos de Terreiro das sedes Urbanas de Santa Quitéria, Itatira, Madalena e Canindé

Entende-se que os povos de terreiro estão contemplados pelas ações de comunicação, uma vez que esses grupos integram as sedes urbanas da AII e da AID.

Dessa forma, as ações de comunicação destinadas às sedes urbanas abrangem também os povos de terreiro, que, por residirem nessas áreas, terão acesso às mesmas informações e canais de comunicação, subsídios de transporte disponibilizados para o público em geral.

Optou-se por não criar ações específicas para os povos de terreiro, considerando que as ações gerais para as sedes urbanas já os contemplam, evitando a duplicação de esforços e recursos.

Essa estratégia visa garantir que a comunicação sobre o empreendimento e as audiências públicas alcance todos os públicos de forma eficiente e equitativa, respeitando as particularidades de cada grupo social e territorial.

### **Considerações Finais**

A partir dos argumentos apresentados, reafirma-se que, além dos locais propostos para as audiências públicas de 2024 – sede de Santa Quitéria, sede de Itatira e ponto de apoio em Riacho das Pedras –, toda a logística proposta para garantir a participação presencial da população das sedes urbanas e das comunidades prioritárias (29) **é suficiente para assegurar a participação das populações que se relacionam com o projeto.**

Essa logística inclui o fornecimento de transporte e a criação de ponto de apoio para transmissão das audiências, assegurando que as populações diretamente afetadas pelo projeto tenham a oportunidade de participar ativamente do processo de tomada de decisão.

**Apesar do entendimento do CSQ de que o plano se encontra com a robustez necessária para o atendimento da comunicação para audiência pública, apresenta-se neste ofício proposta de estratégia adicional de transmissão online das sessões que serão realizadas em Santa Quitéria e Itatira.**

A transmissão, em plataforma de fácil acesso e manuseio, será definida e apresentada posteriormente.

Para os espectadores via link remoto será aberta a possibilidade de que as pessoas encaminhem dúvidas via e-mail, que a posteriori, em prazo definido pelo IBAMA, serão respondidas pela equipe técnica.

Essa iniciativa possibilitará que atores de diferentes localidades, inclusive fora da área de influência direta ou indireta do projeto, acompanhem o debate e documentem no processo suas opiniões e sugestões. Além disso, a gravação da transmissão, ampliará o acesso ao conteúdo, e permitirá que os interessados revisitassem momentos específicos da discussão.

---

## ANEXO II – MATRIZ DE STAKEHOLDERS

---

Grupo	Stakeholder	Comunidade	Cidade
Instituição de Ensino	Instituto Centro de Ensino Tecnológico - Centec	Sede	Santa Quitéria
Equipamento Público	Biblioteca Pública de Santa Quitéria	Sede	Santa Quitéria
Associações/ ONGs	Instituto Cactus	Sede	Santa Quitéria
Sindicato	Sindicato Rural de Santa Quitéria	Sede	Santa Quitéria
Sindicato	Sindicato dos Trabalhadores Rurais de Agricultura Familiar	Sede	Santa Quitéria
Poder Público Estadual	Ministério Público do Estado do Ceará - Promotorias de Justiça de Santa Quitéria	Sede	Santa Quitéria
Associações/ ONGs	Câmara de Dirigentes Lojistas - CDL	Sede	Santa Quitéria
Instituição de Ensino	Faculdade Itataia	Sede	Santa Quitéria
Instituição de Ensino	Uniasselvi	Sede	Santa Quitéria
Instituição de Ensino	Escola Estadual Júlia Catunda	Sede	Santa Quitéria
Instituição de Ensino	Escola Antônio Silvestre Pinto (Nova Brasília)	Sede	Santa Quitéria
Instituição de Ensino	Escola Dona Iolanda Queros EMEF (Assentamento Jua)	PA Juá (Núcleo Sede)	Santa Quitéria
Instituição de Ensino	Escola Estadual Araci Magalhães Martins	Sede	Santa Quitéria
Instituição de Ensino	Escola Estadual de Educação Profissional Monsenhor Luís Ximenes Freire	Sede	Santa Quitéria
Conselho Municipal	Conselho Municipal De Segurança Alimentar e Nutricional (CMSAN))	Sede	Santa Quitéria
Associações/ ONGs	Federação da Associação comunitária de Santa Quitéria (FMESQ)	Sede	Santa Quitéria
Instituição de Ensino	Projeto Jovem Aprendiz ( Primeiro Passo)	Sede	Santa Quitéria
Sindicato	Sindicato dos Professores de Santa Quitéria - SINDPROSQ	Sede	Santa Quitéria
Sindicato	Sindicato dos Servidores Público Municipais de Santa Quitéria - SINDSEO/SQ	Sede	Santa Quitéria
Associações/ ONGs	Associação Comunitária Coração de Jesus dos Pequenos Produtores Rurais do Assentamento Morrinhos	Morrinhos (Núcleo Sede)	Santa Quitéria
Instituição de Ensino	Escola Municipal de Ensino Fundamental Luiz Menezes Pimentel	Morrinhos	Santa Quitéria
Associações/ ONGs	Associação Nossa Senhora Aparecida do Assentamento Queimadas - Projeto de Assentamento	Queimadas (Núcleo Sede)	Santa Quitéria
Associações/ ONGs	Associação Comunitária de Porteiras e Comunidades Vizinhas	Barriguinha	Santa Quitéria
Associações/ ONGs	Associação Comunitária dos Produtores Rurais da Comunidade de Santa Margarida	Santa Margarida	Santa Quitéria
Instituição de Ensino	Escola Municipal de Ensino Fundamental Senador Paulo Pessoa	São Cosme	Santa Quitéria
Associações/ ONGs	Associação Comunitária Mista dos Moradores da Vila Paula Pessoas	São Cosme	Santa Quitéria
Associações/ ONGs	Associação Comunitária Mista dos Moradores da Vila Paula Pessoas	São Cosme	Santa Quitéria
Associações/ ONGs	Associação Comunitária dos Apicultores do Município de Santa Quitéria	São Damião	Santa Quitéria
Colônia de Pescadores	Colônia de Pescadores Profissionais Artesanais e Aquicultores de Santa Quitéria	São Damião	Santa Quitéria
Associações/ ONGs	Associação Comunitária dos Moradores de São Damião dos Casimiros - Vila São Damião	São Damião dos Casimiros	Santa Quitéria

Grupo	Stakeholder	Comunidade	Cidade
Associações/ ONGs	Associação Comunitária dos Moradores de São Damião	São Damião	Santa Quitéria
Instituição de Ensino	Escola e Creche Francisco de Assim Parente	São Damião	Santa Quitéria
Associações/ ONGs	Associação Comunitária do Saco do Belém	Saco do Belém	Santa Quitéria
Instituição de Ensino	Escola Municipal de Ensino Fundamental Coronel Artur Themoteo	Saco do Belém	Santa Quitéria
Associações/ ONGs	Associação Comunitária dos Moradores de Riacho das Pedras	Riacho das Pedras	Santa Quitéria
Instituição de Ensino	Escola Municipal Francisco Paiva Rodrigues	Riacho das Pedras	Santa Quitéria
Associações/ ONGs	Cooperativa Sertaneja Cearense - FAPE	Lagoa do Mato	Itatira
Associações/ ONGs	Câmara de Dirigentes Lojistas de Itatira - CDL Itatira	Lagoa do Mato	Itatira
Associações/ ONGs	Sindicato dos Servidores Públicos Municipais	Lagoa do Mato	Itatira
Associações/ ONGs	Sindicato dos Trabalhadores Rurais Agricultores e Agricultoras Familiares de Itatira/CE	Lagoa do Mato	Itatira
Sindicato	Sindicato dos Trabalhadores Rurais de Itatira	Lagoa do Mato	Itatira
Instituição de Ensino	Escola Estadual Antônio Sabino Guerra	Sede	Itatira
Instituição de Ensino	Escola Estadual de Educação Profissional João Jackson Lobo Guerra	Lagoa do Mato	Itatira
Conselho Municipal	Conselho Municipal de Desenvolvimento Sustentável de Itatira	Lagoa do Mato	Itatira
Instituição de Ensino	Escola Municipal de Ensino Fundamental José Paulo de Sousa (Ceru)	Lagoa do Mato	Itatira
Instituição de Ensino	Unicesumar	Lagoa do Mato	Itatira
Instituição de Ensino	Escola Estadual Nazaré Guerra	Lagoa do Mato	Itatira
Associações/ ONGs	Consórcio Público de Manejo dos Resíduos Sólidos da Região Sertão Central 2 (Conserce)	Lagoa do Mato	Itatira
Associações/ ONGs	Federação das Associações Comunitárias de Itatira - Faci	Lagoa do Mato	Itatira
Associações/ ONGs	Associação da Comunitária de Mourão	Mourão/ Lagoa do Mato	Itatira
Associações/ ONGs	Associação Comunitária do Assentamento Umarizeira	Umarizeiras	Itatira
Instituição de Ensino	Escola Municipal de Ensino Infantil e Fundamental José Germano Ferreira	Umarizeiras	Itatira
Associações/ ONGs	Associação Comunitária de Poço da Pedra	Poço da Pedra	Itatira
Associações/ ONGs	Associação Comunitária da Comunidade de Raposa	Raposa	Itatira
Associações/ ONGs	Associação Comunitária dos Pequenos Produtores de Santana	Santana	Itatira
Associações/ ONGs	FEDACMA - Federação das Associações dos Agricultores e Conselhos Comunitários de Madalena	Sede	Madalena
Instituição de Ensino	E.E.F Vicente Patrício de Almeida	Distrito de Macaoca	Madalena
Associações/ ONGs	Associação Comunitária de Sabonete	Sabonete	Santa Quitéria
Associações/ ONGs	Associação dos mini produtores da Comunidade de São José da Macaoca - Assentamento Fazenda Paraíso, Madalena/CE	Macaoca	Madalena
Associações/ ONGs	Associação comunitária do Sabonete	Sabonete	Madalena
Instituição de Ensino	Escola Municipal Vicente Patrício de Almeida	Macaoca	Madalena

Grupo	Stakeholder	Comunidade	Cidade
Associações/ ONGs	Associação Comunitária Monte Alegre Tatajuba	Alegre Tatajuba (Núcleo Sede)	Santa Quitéria
Sindicato	Sindicato dos Trabalhadores Rurais de Canindé	Sede	Canindé
Sindicato	Sindicato dos Servidores Públicos e Municipais de Canindé	Sede	Canindé
Instituição de Ensino	Instituto Federal de Educação, Ciência e Tecnologia do Ceará - IFCE Campus Canindé	Sede	Canindé
Poder Público Estadual	Ministério Público do Estado do Ceará - Promotorias de Justiça de Canindé	Sede	Canindé
Instituição Federal	Ministério dos Direitos Humanos e da Cidadania/Gabinete Ministerial	Brasília	Brasília
Instituição Federal	Ministério dos Direitos Humanos e da Cidadania/Assessoria de Participação Social e Diversidade	Brasília	Brasília
Instituição Federal	Instituto Chico Mendes de Conservação da Biodiversidade - ICMBio	Brasília	Brasília
Instituição Federal	Instituto do Patrimônio Histórico e Artístico Nacional - IPHAN/Sede	Brasília	Brasília
Instituição Federal	Fundação Nacional dos Povos Indígenas - FUNAI	Brasília	Brasília
Instituição Federal	Instituto Nacional de Colonização e Reforma Agrária - INCRA/Sede	Brasília	Brasília
Poder Público Federal	Ministério Público Federal - Procuradoria da República em Sobral	Sede	Sobral
Instituição de Ensino	Instituto Federal de Educação, Ciência e Tecnologia do Ceará - IFCE Campus Sobral	Sede	Sobral
Poder Público Municipal	Prefeitura Municipal de Sobral	Sede	Sobral
Poder Público Municipal	Secretaria do Trabalho e Desenvolvimento Econômico de Sobral	Sede	Sobral
Poder Público Municipal	Agência Municipal de Meio Ambiente de Sobral - AMA / Prefeitura de Sobral	Sede	Sobral
Poder Público Municipal	Secretaria de Saúde de Sobral	Sede	Sobral
Poder Público Municipal	Secretaria da Educação de Sobral	Sede	Sobral
Moradores	Visita à comunidade	Lajeiro/ Escondido	Santa Quitéria
Moradores	Associação Comunitária de Poço da Pedra	Leteiro	Itatira
Associações/ ONGs	Associação dos Produtores de Monte Alegre	Alto Alegre	Santa Quitéria
Moradores	Visita à comunidade	Sipaúba I	Santa Quitéria
Moradores	Visita à comunidade	Barriguda	Santa Quitéria
Moradores	Visita à comunidade	Barriguinha	Santa Quitéria
Moradores	Visita à comunidade	Barro Vermelho	Itatira
Moradores	Visita à comunidade	Belo Horizonte	Santa Quitéria
Moradores	Visita à comunidade	Boa Vista	Itatira
Moradores	Visita à comunidade	Boa Vista	Santa Quitéria
Moradores	Visita à comunidade	Bola de Ouro	Itatira
Moradores	Visita à comunidade	Boqueirão	Santa Quitéria
Moradores	Visita à comunidade	Cacimba de Baixo	Santa Quitéria

Grupo	Stakeholder	Comunidade	Cidade
Moradores	Visita à comunidade	Cantina	Santa Quitéria
Moradores	Visita à comunidade	Carnaúba	Santa Quitéria
Moradores	Visita à comunidade	Carnaúbinha	Santa Quitéria
Moradores	Visita à comunidade	Embrapa	Santa Quitéria
Moradores	Visita à comunidade	Entre Morros/ 12 irmãos	Santa Quitéria
Moradores	Visita à comunidade	Fazenda Alegre (PA Alegre/Tatajuba)	Santa Quitéria
Moradores	Visita à comunidade	Fazenda Angra	Santa Quitéria
Moradores	Visita à comunidade	Fazenda Bandeira	Santa Quitéria
Moradores	Visita à comunidade	Fazenda Barra da Magra	Santa Quitéria
Moradores	Visita à comunidade	Fazenda Belém Pa saco do Belém	Santa Quitéria
Moradores	Visita à comunidade	Fazenda Boa Vista	Santa Quitéria
Moradores	Visita à comunidade	Fazenda Cipó	Santa Quitéria
Moradores	Visita à comunidade	Fazenda Cupim	Santa Quitéria
Moradores	Visita à comunidade	Fazenda Flores	Itatira
Moradores	Visita à comunidade	Fazenda Fronteiras	Santa Quitéria
Moradores	Visita à comunidade	Fazenda Massapê	Santa Quitéria
Moradores	Visita à comunidade	Fazenda Oriente/ Novo Oriente	Itatira
Moradores	Visita à comunidade	Fazenda Mocambo	Santa Quitéria
Moradores	Visita à comunidade	Fazenda Papagaio	Santa Quitéria
Associações/ ONGs	Associação Comunitária dos Moradores do Poço Comprido	Fazenda Poço Cumprido	Santa Quitéria
Moradores	Visita à comunidade	Fazenda Ponteira	Itatira
Moradores	Visita à comunidade	Fazenda Progresso (PA Juá)	Santa Quitéria
Moradores	Visita à comunidade	Fazenda Riacho dos Bois	Santa Quitéria
Moradores	Visita à comunidade	Fazenda Salamina	Santa Quitéria
Moradores	Visita à comunidade	Fazenda Santa Luzia	Santa Quitéria
Moradores	Visita à comunidade	Fazenda São Damião (PA Juá)	Santa Quitéria
Moradores	Visita à comunidade	Fazenda São Francisco	Santa Quitéria
Moradores	Visita à comunidade	Fazenda São Luís	Santa Quitéria
Moradores	Visita à comunidade	Sapucaiba	Santa Quitéria
Moradores	Visita à comunidade	Fazenda Sossego	Santa Quitéria
Moradores	Visita à comunidade	Fazenda Tapera	Santa Quitéria



Grupo	Stakeholder	Comunidade	Cidade
Moradores	Visita à comunidade	Fazenda Timbaúba	Santa Quitéria
Associações/ ONGs	Associação Comunitária Nossa Senhora Aparecida Do Assentamento Gangorra	Gangorra (PA JAUÁ)	Santa Quitéria
Moradores	Visita à comunidade	Jatobá	Santa Quitéria
Moradores	Visita à comunidade	Macaoca	Madale na
Moradores	Visita à comunidade	Machadinho	Itatira
Moradores	Visita à comunidade	Lagoa do Porco (Pa Umarizeira)	Madale na
Moradores	Visita à comunidade	Maracanã	Santa Quitéria
Moradores	Visita à comunidade	Mata Fresca	Santa Quitéria
Associações/ ONGs	Associação Comunitária dos Parceiros do Saco do Belém	Minador (Pa Saco do Belém)	Santa Quitéria
Associações/ ONGs	Associação Comunitária dos Parceiros do Saco do Belém	Morada Nova ( Pa Saco do Belém)	Santa Quitéria
Moradores	Visita à comunidade	Olho Dágua do Mirosa	Santa Quitéria
Associações/ ONGs	Associação Comunitária do Assentamento de Quixaba	Quixabá	Santa Quitéria
Moradores	Visita à comunidade	Pajeú	Santa Quitéria
Moradores	Visita à comunidade	Pau Ferrado	Santa Quitéria
Moradores	Visita à comunidade	Pedra do Cal	Itatira
Associações/ ONGs	Associação Comunitária dos Parceiros do Saco do Belém	Pocinhos/ Vila Nova (Pa saco do Belem)	Santa Quitéria
Moradores	Visita à comunidade	Poço da Raíz	Santa Quitéria
Moradores	Visita à comunidade	Pouso Alto	Santa Quitéria
Moradores	Visita à comunidade	Quieto	Santa Quitéria
Associações/ ONGs	Associação Comunitária do Assentamento de Quixaba	Quixaba	Santa Quitéria
Moradores	Visita à comunidade	Saco do Negro	Santa Quitéria
Associações/ ONGs	Associação Comunitária dos Pequenos Produtores de Santana	Santana	Itatira
Associações/ ONGs	Associação Comunitária de Santana	Santana	Itatira
Associações/ ONGs	Associação Comunitária dos Parceiros do Saco do Belém	São Bento (Saco do Belem)	Santa Quitéria
Moradores	Visita à comunidade	São Damião dos Bragas (Pa Jua)	Santa Quitéria
Moradores	Visita à comunidade	São Joaquim	Itatira
Moradores	Visita à comunidade	Serrote	Santa Quitéria
Moradores	Visita à comunidade	Serrote Branco	Santa Quitéria
Moradores	Visita à comunidade	Soledade	Santa Quitéria
Moradores	Visita à comunidade	Tolda	Santa Quitéria
Associações/ ONGs	Associação Comunitária dos Parceiros do Saco do Belém	Umari (Pa saco do Belem)	Santa Quitéria

Grupo	Stakeholder	Comunidade	Cidade
Associações/ ONGs	Associação Comunitária dos Parceiros do Saco do Belém	Varjota (PA Saco do Belém)	Santa Quitéria
Associações/ ONGs	Associação Comunitária dos Parceiros do Saco do Belém	Vazante (PA Saco do Belém)	Santa Quitéria
Moradores	Visita à comunidade	Xique-Xique	Santa Quitéria
Moradores	Visita à comunidade	Zipu	Santa Quitéria

**ANEXO III - OFÍCIOS DE ANUÊNCIA DE CESSÃO DE ESPAÇO PARA REALIZAÇÃO  
DAS AUDIÊNCIAS PÚBLICAS DE SANTA QUITÉRIA E ITATIRA**

---



DIOCESE DE QUIXADÁ  
PARÓQUIA NOSSA SENHORA DO CARMO  
CNPJ: 07.721.749/0020-30

Avenida Nossa Senhora do Carmo, 453  
CEP: 62.725.000 – Distrito Lagoa do Mato, Itatira-CE

e-mail: senhora\_docarmo@hotmail Contato: (88) 98199 60 70



Ofício 001/2025

Lagoa do Mato, Itatira-CE, 07 de fevereiro de 2025.

À Sra. Sylvia Tabarin Vieira  
Diretora de Relacionamento Institucional e Sustentabilidade do Consórcio Santa Quitéria

Em deferimento à solicitação formulada por vossa senhoria através do ofício – PSQ – 11/2025, vimos por meio deste confirmar a viabilidade da utilização do Espaço da Quadra de Eventos São Francisco, nos dias 12, 13 e 14 de março de 2025.

Nos colocamos à disposição para quaisquer outras informações que se fizerem necessárias, aproveitamos o ensejo para externarmos os protestos de elevada estima e consideração.

Respeitosamente,



*Pe. José Nogueira Silvestre*

Pe. José Nogueira Silvestre  
Pároco

CNPJ 07.721.749/0020-30  
Diocese do Quixadá  
Paróquia de Nossa Senhora do Carmo  
Av. Nossa Senhora do Carmo, 453  
Lagoa do Mato-CEP 62.725.000  
Itatira-Ceará

OFÍCIO Nº 38

Santa Quitéria, 07 de fevereiro de 2025

À Senhora,  
**Sylvia Tabarin**  
Diretora de Relacionamento Institucional e Sustentabilidade

Cumprimento-a cordialmente e venho através desde informar que a cessão dos espaços para que ocorram as audiências públicas nas localidades do Riacho das Pedras e Saco do Belém, estão disponíveis para as datas solicitadas.

Sem mais para o momento, agradecemos pela atenção e parceria.

Documento assinado digitalmente  
**MARIA ELIANE MACIEL ALBUQUERQUE**  
Inscrita em 07/02/2025 às 14:50:22 (SIC) -  
Verifique em <https://validar.dig.gov.br>

Atenciosamente,

---

*Maria Eliane Maciel Albuquerque*  
**Secretária de Educação Básica**  
Portaria nº 018/2025