

Patrono: José Gomes

SUPERINTENDENTE DO INSTITUTO DO DESENVOLVIMENTO AGRÁRIO

AGRADECIMENTOS

Coordenador Geral

Presidente do Conselho Administrativo

Assessor Técnico

COORDENADOR DE DESENVOLVIMENTO AGRÁRIO

Mapa das Comunidades de Pescadores e Pescadoras Artesanais no Ceará

EQUIPE TÉCNICA

Arilda Fernandes de Oliveira - Engenheira de Pesca

Françoise Davido de Araújo Medeiros - Engenheira Agrônoma

Cherly Barreto de Holanda - Geógrafa

Leide Assis Queiroz Nóbrega - Estagiária

Fortaleza, março de 2018

GOVERNADOR DO ESTADO DO CEARÁ

Camilo Sobreira de Santana

SECRETÁRIO DO DESENVOLVIMENTO AGRÁRIO

Francisco José Teixeira

**SUPERINTENDENTE DO INSTITUTO DO DESENVOLVIMENTO
AGRÁRIO DO CEARÁ**

Cirilo Antônio Pimenta Lima

PRESIDENTE DO INSTITUTO AGROPOLOS DO CEARÁ

Ana Teresa Barbosa de Carvalho

COORDENADOR DE DESENVOLVIMENTO AGRÁRIO

José Lima Castro Júnior

III. LEGENDA E CONCEITOS/DEFINIÇÕES 6

IV. QUADRO 1. COMUMONS PISCADORES ARTESANAIS 8

V. QUADRO 2. TIPO DE PESCA – CONTINENTAL/ITONÁNEA 13

VI. QUADRO 3. Mapeamento das Territorialidades 27

VII. FALTOGRAFIA 28

EQUIPE TÉCNICA

Aricles Fernandes de Queiroz – Engenheira de Pesca 27

Francisco Osvaldo de Araújo Madureira – Engenheiro Agrônomo

Línardy Barreto de Holanda – Geógrafo

Laila Sabrina Queiroz Nazareno – Estagiária

SUMÁRIO

CONTEÚDO	PÁGINA
I. INTRODUÇÃO	1
II. METODOLOGIA	3
III. LEGENDAS/CONCEITOS/DEFINIÇÕES	5
IV. QUADRO 1: COMUNIDADES PESCADORES ARTESANAIS	9
V. QUADRO 2: TIPO DE PESCA – CONTINENTAL/LITORÂNEA	16
VI. QUADRO 3: FORTALECIMENTO DAS TERRITORIALIDADES	21
VII. CARTOGRAFIA	25
VIII. CONSIDERAÇÕES FINAIS	27


Archie

I. INTRODUÇÃO

Pescadores e Pescadoras Artesanais do Brasil são homens e mulheres que produzem alimentos saudáveis e contribuem para a soberania alimentar do país. O fortalecimento desses povos é realizado principalmente pela preservação e resgate cultural da identidade e seus costumes. As comunidades preservam as águas, as florestas, os manguezais, além de conservar a cultura dos ancestrais.

O Ceará, embora seja um dos menores Estados do Brasil em área, tem uma das maiores costas, com 578 km de extensão, onde pescadores e pescadoras artesanais litorâneos tiram sustento do mar e vivem nas terras de área de marinha, realizando outras atividades produtivas e culturais que vem ao longo de muitas gerações.

Além da costa cearense, o Ceará, devido ao processo de açudagem para combater as estiagens, possui muitos açudes que, somados aos rios, lagos e riachos, fazem parte das 11 bacias hidrográficas que compõe o Estado. Os pescadores de águas continentais tiram o sustento destas bacias além de praticarem outras atividades produtivas, como: pequenas produções agrícolas de subsistência e algumas atividades não agrícolas, conforme cultura e potencialidades locais.



Ao longo dos anos, e com destaque nos mais recentes, os pescadores e pescadoras do Ceará vêm pautando a necessidade de ser ressaltada sua autoafirmação, para que ocorra reparação histórica e para que possam acessar políticas públicas.

Ao lado disso, em franco diálogo com essas populações, o Governo do Estado do Ceará no que consta no documento Sete Cearás, bem como em diversas instâncias de Participação Cidadã, inclusive no Plano Plurianual, sob a liderança do Governador Camilo Santana, e na SDA, com destaque na sua CODEA, está sendo apresentado este Mapa dos Pescadores Artesanais do Ceará.

Este documento contém, além desta introdução, de forma sucinta: a metodologia utilizada; quadros mostrando a situação da terra e projetos de fortalecimento de suas territorialidades; e a cartografia, na qual é feita expressão dos dados, tendo como base as 14 regiões administrativas do Ceará.


Carvalho

II. METODOLOGIA

O trabalho foi iniciado com coleta de dados, fornecidos pelo Movimento dos Pescadores e Pescadoras Artesanais – MPP e pela Federação dos Pescadores, nos quais constam as comunidades de pescadores no Ceará.

Diante disso, a equipe técnica coletou dados em diversas instituições governamentais, entre elas o Serviço de Patrimônio da União – SPU, a Secretaria da Agricultura, Pesca e Aquicultura – SEAPA, outras Secretarias de Estado e Vinculadas, com destaque IPECE e a SDA, com mais atenção na CODEA e as UGPs do Projeto São José e Projeto Paulo Freire, bem como o IDACE e outras instituições não-governamentais, sempre tendo como dados centrais os fornecidos pelo MPP e Federação dos Pescadores.

De posse dos dados, a equipe deu carga em Banco de Dados, planilha, e, do qual foram produzidos os quadros que foram fornecidos para Geoprocessamento no IDACE, onde se originou a cartografia aqui apresentada.



III. LEGENDAS/CONCEITOS/DEFINIÇÕES

1. REGIÃO ADMINISTRATIVA - A regionalização atual dos municípios adotada pela Secretaria do Planejamento e Gestão (SEPLAG) é composta por 14 Regiões de Planejamento: Cariri, Centro Sul, Grande Fortaleza, Litoral Leste, Litoral Norte, Litoral Oeste / Vale do Curu, Maciço de Baturité, Serra da Ibiapaba, Sertão Central, Sertão de Canindé, Sertão dos Crateús, Sertão dos Inhamuns, Sertão de Sobral e Vale do Jaguaribe. Estas regiões foram criadas a partir de aspectos semelhantes vinculados as características geoambientais, socioeconômicas, culturais e de rede de fluxos dos municípios.

2. MUNICÍPIO – uma circunscrição territorial dotada de personalidade jurídica e com certa autonomia administrativa, sendo as menores unidades autônomas da Federação.

3. COMUNIDADE DE PESCADOR ARTESANAL - numa porção do território estadual, são famílias que se reconhecem como de pescadores e pescadoras, utilizando a terra e a água para suas atividades produtivas, que são imprescindíveis à preservação dos recursos ambientais necessários a seu bem-estar e necessária à sua reprodução física e cultural, segundo seus usos, costumes e tradições. Cada uma das comunidades deste Mapa se reconhece,

Auto

6. FORTALECIMENTO DAS TERRITORIALIDADES


pescadores artesanais, sendo isso fim e meio de atender ao que pautam e princípio de trabalho dos gestores públicos, inclusive de seus resultados. Ação do Governo do Estado, realizada pela SDA, a partir do autorreconhecimento como pescador artesanal, da qual resultou, ou não, a implantação de projeto produtivo. O Fortalecimento da Territorialidade é o Governo do Estado atuar a partir do que as populações se identificam como pescador e pescadora artesanal.

7. PROJETO SÃO JOSÉ

Projeto de Desenvolvimento Rural Sustentável, voltado para agricultura familiar-camponesa, aporta recursos a entidades representativas dos quilombolas, utilizando recursos próprios do Governo do Estado e outros provenientes de acordo de empréstimo ao Banco Mundial. É executado na SDA pela Unidade de Gerenciamento de Projeto.

8. PROJETO PAULO FREIRE


Tem o objetivo de capacitar famílias para receber investimentos, com recursos do Governo do Estado e do Fundo Internacional de



Desenvolvimento Agrícola (FIDA), através dos componentes Desenvolvimento de Capacidades e Desenvolvimento Produtivo e Sustentabilidade Ambiental, apoiando Planos de Negócios das organizações de pescadores artesanais. É executado na SDA pela Unidade de Gerenciamento de Projeto.

9. PROJETO MARÉ CHEIA

Nascido da construção com as representações das Comunidades de Pescadores Artesanais, tem como foco o Fortalecimento de suas Territorialidades, aportando recursos para atividades pesqueiras/agrícolas e não-pesqueiras/agrícolas, com recursos do Governo do Estado, guiado por uma matriz lógica de planejamento, sendo caminho para o Desenvolvimento Agrário. É executado na SDA pela CODEA.



o Movimento dos pescadores e pescadoras artesanias no Estado do Ceará (MPP).

As políticas nacionais e a política estadual de pesca artesanal, atendem de forma insuficiente a pesca artesanal segundo as representações dos mesmos, necessitando ser melhor definida, reestruturada, atendendo as demandas dessas muitas comunidades e respeitando suas territorialidades, garantindo inclusive a regularização de suas terras.

A produção da pesca artesanal é bem mais ampla e diversificada do que se tem conhecimento, pois vai além da captura de peixes nobres e lagosta, é marcante a pluriatividade que se liga e completa a atividade de pesca artesanal demonstrando a riqueza de cultura de sua territorialidade, demarcando e fortalecendo o Território das comunidades pesqueiras.

Na pesca artesanal continental, até agora mapeada em 43 comunidades, das quais visitadas em campo ou validadas por suas colônias ou/e MPP, tendo clareza que o número é maior e falta recursos financeiros e humanos para mapear as demais. Sendo assim, essas comunidades da pesca artesanal continental hoje passam por dificuldades devido a seca. Mesmo assim, reproduzem suas tradições e cultura, buscando resistir através da pluriatividade da agricultura familiar onde a pesca artesanal está inserida.

A pesca continental nos fornece peixes como traira, curimata, tucunare, tilápia entre outros e os camarões de água doce, geralmente feita com tarrafas, linhas, redes de espera, em canoas ou câmeras de pneus. É realizada nos açudes, rios e lagoas nos diversos municípios, principalmente do sertão seguido das serras e localidades próximas ao litoral.

As comunidades de pescadores artesanais estão organizadas em Associações que podem ser exclusivamente de pescadores ou de



moradores onde os pescadores fazem parte. Os pescadores e pescadores além de filiados as suas associações comunitárias são na grande maioria registrados nas colônias, onde recebem a carteira de pescador e podem pescar em todo território nacional, tendo direito ao benefício do defeso, que é o período no caso da pesca continental onde os peixes que migram, como a curimata, estão no período de reprodução (piracema).

Já na pesca litorânea, o defeso acontece no período de reprodução de alguns peixes em processo de extinção, como o pargo, a lagosta e no mangue o caranguejo uça.

Alguns pescadores não tem interesse em se filiar nas colônias ficando apenas nas associações das comunidades, não deixando por isso de serem pescadores.

Nº	Nome do Pescador	Colônia	Associação
1	David Patrício	Castrol	Castrol
2	David Patrício	Aguaçu	Aguaçu
3	David Patrício	Aguaçu	Aguaçu
4	David Patrício	Aguaçu	Aguaçu
5	David Patrício	Aguaçu	Aguaçu
6	David Patrício	Aguaçu	Aguaçu
7	David Patrício	Aguaçu	Aguaçu
8	David Patrício	Aguaçu	Aguaçu
9	David Patrício	Aguaçu	Aguaçu
10	David Patrício	Aguaçu	Aguaçu
11	David Patrício	Aguaçu	Aguaçu
12	David Patrício	Aguaçu	Aguaçu
13	David Patrício	Aguaçu	Aguaçu
14	David Patrício	Aguaçu	Aguaçu
15	David Patrício	Aguaçu	Aguaçu
16	David Patrício	Aguaçu	Aguaçu
17	David Patrício	Aguaçu	Aguaçu
18	David Patrício	Aguaçu	Aguaçu
19	David Patrício	Aguaçu	Aguaçu
20	David Patrício	Aguaçu	Aguaçu
21	David Patrício	Aguaçu	Aguaçu
22	David Patrício	Aguaçu	Aguaçu
23	David Patrício	Aguaçu	Aguaçu
24	David Patrício	Aguaçu	Aguaçu
25	David Patrício	Aguaçu	Aguaçu
26	David Patrício	Aguaçu	Aguaçu
27	David Patrício	Aguaçu	Aguaçu
28	David Patrício	Aguaçu	Aguaçu
29	David Patrício	Aguaçu	Aguaçu
30	David Patrício	Aguaçu	Aguaçu
31	David Patrício	Aguaçu	Aguaçu
32	David Patrício	Aguaçu	Aguaçu
33	David Patrício	Aguaçu	Aguaçu
34	David Patrício	Aguaçu	Aguaçu
35	David Patrício	Aguaçu	Aguaçu
36	David Patrício	Aguaçu	Aguaçu
37	David Patrício	Aguaçu	Aguaçu
38	David Patrício	Aguaçu	Aguaçu
39	David Patrício	Aguaçu	Aguaçu
40	David Patrício	Aguaçu	Aguaçu
41	David Patrício	Aguaçu	Aguaçu
42	David Patrício	Aguaçu	Aguaçu
43	David Patrício	Aguaçu	Aguaçu
44	David Patrício	Aguaçu	Aguaçu
45	David Patrício	Aguaçu	Aguaçu
46	David Patrício	Aguaçu	Aguaçu
47	David Patrício	Aguaçu	Aguaçu
48	David Patrício	Aguaçu	Aguaçu
49	David Patrício	Aguaçu	Aguaçu
50	David Patrício	Aguaçu	Aguaçu

David Patrício

IV. QUADRO 1

COMUNIDADES DE PESCADORES E PESCADORAS ARTESANAIS

Número	Região	Município	Comunidade ou Localidade
1	Cariri	Juazeiro do Norte	Sede
2	Cariri	Várzea Alegre	Sede
3	Centro Sul	Icó	Sede
4	Centro Sul	Iguatu	Sede
5	Centro Sul	Lavras da Mangabeira	Sede
6	Centro Sul	Orós	Sede
7	Centro Sul	Catarina	Sede
8	Grande Fortaleza	Cascavel	Barra Nova
9	Grande Fortaleza	Cascavel	Redonda
10	Grande Fortaleza	Cascavel	Balbino
11	Grande Fortaleza	Cascavel	Caponga
12	Grande Fortaleza	Aquiraz	Japao
13	Grande Fortaleza	Aquiraz	Tapera
14	Grande Fortaleza	Aquiraz	Preaoca
15	Grande Fortaleza	Aquiraz	Iguape
16	Grande Fortaleza	Aquiraz	Prainha
17	Grande Fortaleza	Aquiraz	Balbino
18	Grande Fortaleza	Aquiraz	Batoque
19	Grande Fortaleza	Caucaia	Iparana
20	Grande Fortaleza	Caucaia	Parque Leblon
21	Grande Fortaleza	Caucaia	Pacheco/Parazinho
22	Grande Fortaleza	Caucaia	Cumbuco
23	Grande Fortaleza	Caucaia	Sítios Novos
24	Grande Fortaleza	Chorozinho	Sede
25	Grande Fortaleza	Maracanaú	Sede
26	Grande Fortaleza	Maranguape	Umari
27	Grande Fortaleza	Paracuru	Maleitas
28	Grande Fortaleza	Paracuru	Bairro da Coreia
29	Grande Fortaleza	Paracuru	Barra da Lagoa
30	Grande Fortaleza	Paracuru	São Pedro

Auto

31	Grande Fortaleza	Paracuru	Mocó
32	Grande Fortaleza	Paracuru	Bica
33	Grande Fortaleza	Paracuru	Alagadiço
34	Grande Fortaleza	Paracuru	Boca do Poço
35	Grande Fortaleza	Paracuru	SEDE
36	Grande Fortaleza	Paracuru	Volta Redonda
37	Grande Fortaleza	Paraipaba	Lagoinha
38	Grande Fortaleza	Paraipaba	Capim Açú
39	Grande Fortaleza	São Gonçalo do Amarante	Taiba
40	Grande Fortaleza	São Gonçalo do Amarante	Siupé
41	Grande Fortaleza	São Gonçalo do Amarante	Pecém
42	Grande Fortaleza	São Luís do Curu	Frios
43	Grande Fortaleza	Trairi	Mundaú
44	Grande Fortaleza	Trairi	Flexeiras
45	Grande Fortaleza	Trairi	Guajiru
46	Grande Fortaleza	Trairi	Emboaca
47	Litoral Extremo Oeste	Acaraú	Curral Velho
48	Litoral Extremo Oeste	Barroquinha	Bitupitá
49	Litoral Extremo Oeste	Camocim	Baixa Tatajuba
50	Litoral Extremo Oeste	Camocim	Vila São Francisco
51	Litoral Extremo Oeste	Camocim	Tatajuba
52	Litoral Extremo Oeste	Camocim	Vila Nova (Tatajuba)
53	Litoral Extremo Oeste	Camocim	Assentamento da Torta
54	Litoral Extremo Oeste	Camocim	Assentamento Guriú
55	Litoral Extremo Oeste	Camocim	Maceió
56	Litoral Extremo Oeste	Camocim	Camocim
57	Litoral Extremo Oeste	Camocim	Barrinha
58	Litoral Extremo Oeste	Camocim	Xavier
59	Litoral Extremo Oeste	Chaval	Sede
60	Litoral Extremo Oeste	Cruz	Prea

Assis

61	Litoral Extremo Oeste	Granja	São Pedro	1	
62	Litoral Extremo Oeste	Jijoca de Jericoacoara	Jericoacoara		1
63	Litoral Extremo Oeste	Morinhos	sede	1	
64	Litoral Leste	Aracati	CUMBE		1
65	Litoral Leste	Aracati	VOLTA		1
66	Litoral Leste	Aracati	CANAVIEIRA		1
67	Litoral Leste	Aracati	Beirada		1
68	Litoral Leste	Aracati	Major		1
69	Litoral Leste	Aracati	Lagoa do Mato		1
70	Litoral Leste	Aracati	Quixaba		1
71	Litoral Leste	Aracati	Corrego do Retiro		1
72	Litoral Leste	Aracati	Fontainha		1
73	Litoral Leste	Aracati	Sítio Retirinho		1
74	Litoral Leste	Aracati	Estevãos		1
75	Litoral Leste	Aracati	Canoa Quebrada		1
76	Litoral Leste	Beberibe	Prainha do Canto Verde		1
77	Litoral Leste	Beberibe	Morro Branco		1
78	Litoral Leste	Beberibe	Parajuru		1
79	Litoral Leste	Beberibe	Praia das Fontes		1
80	Litoral Leste	Fortim	JARDIM		1
81	Litoral Leste	Icapuí	Barreira		1
82	Litoral Leste	Icapuí	Aratu		1
83	Litoral Leste	Icapuí	Barrinha		1
84	Litoral Leste	Icapuí	Olho D'água		1
85	Litoral Leste	Icapuí	Ponta Grossa		1
86	Litoral Leste	Icapuí	Requenguela		1
87	Litoral Leste	Icapuí	Redonda		1
88	Litoral Norte	Itarema	Almofala		1
89	Litoral Norte	Itarema	Porto dos Barcos		1
90	Litoral Norte	Itarema	Ilha do Guajiru		1

André

91	Litoral Norte	Itarema	Areia		1
92	Litoral Norte	Itarema	Torrões		1
93	Litoral Norte	Itarema	Tijuca		1
94	Litoral Norte	Itarema	Almofala		1
95	Litoral Norte	Itarema	Porto das Barcas		1
96	Litoral Norte	Itarema	Morro dos Patos		1
97	Litoral Norte	Itarema	Córrego		1
98	Litoral Norte	Itarema	Povo da Mata		1
99	Litoral Norte	Itarema	Queimadas		1
100	Litoral Norte	Itarema	Telhas		1
101	Litoral Norte	Itarema	São José		1
102	Litoral Oeste/Vale do Curu	Amontada	BARRA DAS MOITAS		1
103	Litoral Oeste/Vale do Curu	Amontada	Caetanos de Baixo		1
104	Litoral Oeste/Vale do Curu	Amontada	Icaraí de Amontada		1
105	Litoral Oeste/Vale do Curu	Amontada	CAETANOS DE CIMA		1
106	Litoral Oeste/Vale do Curu	General Sampaio	Sede	1	
107	Litoral Oeste/Vale do Curu	Itapagé	Pitombeira	1	
108	Litoral Oeste/Vale do Curu	Irauçuba	Sede	1	
109	Litoral Oeste/Vale do Curu	Itapipoca	Quandu	1	
110	Litoral Oeste/Vale do Curu	Itapipoca	Baleia		1
111	Litoral Oeste/Vale do Curu	Itapipoca	Pedrinhas		1
112	Litoral Oeste/Vale do Curu	Itapipoca	APIQUES		1
113	Litoral Oeste/Vale do Curu	Itapipoca	MACEIO		1
114	Litoral Oeste/Vale do Curu	Umirim	Caxitoré	1	
115	Litoral Oeste/Vale do Curu	Miraima	Sede	1	
116	Litoral Oeste/Vale do Curu	Pentecoste	Sede	1	
117	Litoral Oeste/Vale do Curu	Tejuçuoca	Sede	1	
118	Litoral Oeste/Vale do Curu	Uruburetama	Sede	1	
119	Maçico do Baturité	Itapiúna	Sede	1	
120	Serfão Central	Pedra Branca	Sede	1	

(Assinatura)

QUADRO 2

TIPO DE PESSOA

121	Sertão Central	Quixeramobim	Fogareiro	1	
122	Sertões de Canindé	Boa Viagem	Sede	1	
123	Sertões de Canindé	Canindé	Sede	1	
124	Sertões de Canindé	Caridade	Sede	1	
125	Sertões de Canindé	Itatira	Lagoa do Mato	1	
126	Sertões de Canindé	Madalena	Sede	1	
127	Sertões de Canindé	Paramoti	Sede	1	
128	Sertões dos Inhamuns Crateús	Ameiroz	Sede	1	
129	Sertões dos Inhamuns Crateús	Novo Oriente	FLOR DO CAMPO I	1	
130	Sertões dos Inhamuns Crateús	Crateús	Sede	1	
131	Sertões dos Inhamuns Crateús	Parambu	Sede	1	
132	Sertões dos Inhamuns Crateús	Tauá	Sede	1	
133	Sobral	Forquilha	Sede	1	
134	Sobral	Sobral	Jaibaras	1	
135	Sobral	Varjota	Sede	1	
136	Vale do Jaguaribe	Alto Santo	Sede	1	
137	Vale do Jaguaribe	Jaguetama	Sede	1	
138	Vale do Jaguaribe	Jaguaribara	Sede	1	
139	Vale do Jaguaribe	Jaguaribe	Sede	1	
140	Vale do Jaguaribe	Palhano	Sede	1	
141	Vale do Jaguaribe	São João do Jaguaribe	Sede	1	
TOTAL			141	48	93

Ainda em relação a organização das comunidades e da categoria de pescadores e pescadoras artesanais as comunidades listadas na planilha abaixo e pontuadas no mapa, tem suas lutas diversas e hoje algumas fazem parte do movimento dos pescadores e pescadoras artesanais (MPP). Sendo, nos programas e políticas atendidos pela SDA e reconhecidas pelo MPP as destacadas em negrito na planilha abaixo.

Aruba

V. QUADRO 2
TIPO DE PESCA

Número	Região	Município	Comunidade ou Localidade	Continentais	Litorâneas
1	Carií	Juazeiro do Norte	Sede	1	
2	Carií	Várzea Alegre	Sede	1	
3	Centro Sul	Icó	Sede	1	
4	Centro Sul	Iguatu	Sede	1	
5	Centro Sul	Lavras da Mangabeira	Sede	1	
6	Centro Sul	Orós	Sede	1	
7	Centro Sul	Catarina	Sede	1	
8	Grande Fortaleza	Cascavel	Barra Nova	1	
9	Grande Fortaleza	Cascavel	Redonda		1
10	Grande Fortaleza	Cascavel	Balbino		1
11	Grande Fortaleza	Cascavel	CAPONGA		1
12	Grande Fortaleza	Aquiraz	Japão		1
13	Grande Fortaleza	Aquiraz	Tapera		1
14	Grande Fortaleza	Aquiraz	Preaoca		1
15	Grande Fortaleza	Aquiraz	IGUAPE		1
16	Grande Fortaleza	Aquiraz	Prainha		1
17	Grande Fortaleza	Aquiraz	Balbino		1
18	Grande Fortaleza	Aquiraz	BATOQUE		1
19	Grande Fortaleza	Caucaia	Iparana		1
20	Grande Fortaleza	Caucaia	Parque Leblon		1
21	Grande Fortaleza	Caucaia	Pacheco/Parazinho		1
22	Grande Fortaleza	Caucaia	Cumbuco		1
23	Grande Fortaleza	Caucaia	Sítios Novos	1	
24	Grande Fortaleza	Chorozinho	Sede	1	
25	Grande Fortaleza	Maracanaú	Sede	1	
26	Grande Fortaleza	Maranguape	Umari	1	
27	Grande Fortaleza	Paracuru	Maleitas		1
28	Grande Fortaleza	Paracuru	Bairro da Coreia		1
29	Grande Fortaleza	Paracuru	Barra da Lagoa		1
30	Grande Fortaleza	Paracuru	São Pedro		1

Assinado

61	Litoral Extremo Oeste	Granja	São Pedro
62	Litoral Extremo Oeste	Jijoca de Jericoacoara	Jericoacoara
63	Litoral Extremo Oeste	Morrinhos	sede
64	Litoral Leste	Aracati	Cumbe
65	Litoral Leste	Aracati	Volta
66	Litoral Leste	Aracati	Canavieira
67	Litoral Leste	Aracati	Beirada
68	Litoral Leste	Aracati	Major
69	Litoral Leste	Aracati	Lagoa do Mato
70	Litoral Leste	Aracati	Quixaba
71	Litoral Leste	Aracati	Corrego do Retiro
72	Litoral Leste	Aracati	Fontainha
73	Litoral Leste	Aracati	Sítio Retirinho
74	Litoral Leste	Aracati	Estevãos
75	Litoral Leste	Aracati	Canoa Quebrada
76	Litoral Leste	Beberibe	
77	Litoral Leste	Beberibe	Morro Branco
78	Litoral Leste	Beberibe	Parajuru
79	Litoral Leste	Beberibe	Praia das Fontes
80	Litoral Leste	Fortim	Jardim
81	Litoral Leste	Icapuí	Barreira
82	Litoral Leste	Icapuí	Aratu
83	Litoral Leste	Icapuí	Barrinha
84	Litoral Leste	Icapuí	Olho d'água
85	Litoral Leste	Icapuí	Ponta Grossa
86	Litoral Leste	Icapuí	Requenguela
87	Litoral Leste	Icapuí	Redonda
88	Litoral Norte	Itarema	Almofala
89	Litoral Norte	Itarema	Porto dos barcos
90	Litoral Norte	Itarema	Ilha do Guajiru

Auto

91	Litoral Norte	Itarema	Areia
92	Litoral Norte	Itarema	Torrões
93	Litoral Norte	Itarema	Tijuca
94	Litoral Norte	Itarema	Almofala
95	Litoral Norte	Itarema	Porto das Barcas
96	Litoral Norte	Itarema	Morro dos Patos
97	Litoral Norte	Itarema	Corrego
98	Litoral Norte	Itarema	Povo da Mata
99	Litoral Norte	Itarema	Queimadas
100	Litoral Norte	Itarema	Telhas
101	Litoral Norte	Itarema	São José
102	Litoral Oeste/Vale do Curu	Amontada	Barra das Moitas
103	Litoral Oeste/Vale do Curu	Amontada	Caetanos de Baixo
104	Litoral Oeste/Vale do Curu	Amontada	Icarai de Amontada
105	Litoral Oeste/Vale do Curu	Amontada	Caetanos de Cima
106	Litoral Oeste/Vale do Curu	General Sampaio	Sede
107	Litoral Oeste/Vale do Curu	Itapagé	Pitombeira
108	Litoral Oeste/Vale do Curu	Irauçuba	Sede
109	Litoral Oeste/Vale do Curu	Itapipoca	Quando
110	Litoral Oeste/Vale do Curu	Itapipoca	Baleia
111	Litoral Oeste/Vale do Curu	Itapipoca	Pedrinhas
112	Litoral Oeste/Vale do Curu	Itapipoca	Apiques
113	Litoral Oeste/Vale do Curu	Itapipoca	Maceió
114	Litoral Oeste/Vale do Curu	Umirim	Caxitoré
115	Litoral Oeste/Vale do Curu	Miraíma	Sede
116	Litoral Oeste/Vale do Curu	Pentecoste	Sede
117	Litoral Oeste/Vale do Curu	Tejuçuoca	Sede
118	Litoral Oeste/Vale do Curu	Uruburetama	Sede
119	Maçiço do Baturité	Itapiúna	Sede
120	Sertão Central	Pedra Branca	Sede

PORTALITAMENTO DAS TERRITORIALIDADES

121	Sertão Central	Quixeramobim	Fogareiro
122	Sertões de Canindé	Boa Viagem	Sede
123	Sertões de Canindé	Canindé	Sede
124	Sertões de Canindé	Caridade	Sede
125	Sertões de Canindé	Itatira	Lagoa do Mato
126	Sertões de Canindé	Madalena	Sede
127	Sertões de Canindé	Paramoti	Sede
128		Arneiroz	Sede
129		Novo Oriente	Flor do Campo I
130		Crateús	Sede
131		Parambu	Sede
132		Tauá	Sede
133	Sobral	Forquilha	Sede
134	Sobral	Sobral	Jaibaras
135	Sobral	Varjota	Sede
136	Vale do Jaguaribe	Alto Santo	Sede
137	Vale do Jaguaribe	Jaguaretama	Sede
138	Vale do Jaguaribe	Jaguaribara	Sede
139	Vale do Jaguaribe	Jaguaribe	Sede
140	Vale do Jaguaribe	Palhano	Sede
141	Vale do Jaguaribe	São João do Jaguaribe	Sede

As comunidades da pesca artesanal no Ceará se encontram nos interiores: sertão, serra e no Litoral nos 14 Territórios do Estado do Ceará. Estão em áreas tradicionais de pesca artesanal continental e pesca artesanal litorânea, e algumas vezes se localizam em áreas de assentamentos, reassentamentos, indígenas, quilombolas, povos de Terreiro, inclusive em áreas determinadas urbanas.

Os pescadores e pescadoras artesanais estão organizados em associações em suas comunidades, em colônias que possuem poder de sindicato, na federação e no movimento social que os representam que é

VI. QUADRO 3

FORTELECIMENTO DAS TERRITORIALIDADES

Número	Região	Município	Comunidade ou Localidade	Projeto Maré Cheia	Projeto São José	Projeto Paulo Freire
1	Cariri	Juazeiro do Norte	Sede			
2	Cariri	Várzea Alegre	Sede			
3	Centro Sul	Itó	Sede			
4	Centro Sul	Iguatu	Sede			
5	Centro Sul	Lavras da Mangabeira	Sede			
6	Centro Sul	Orós	Sede			
7	Centro Sul	Catariña	Sede			
8	Grande Fortaleza	Cascavel	Barra Nova			
9	Grande Fortaleza	Cascavel	Redonda			
10	Grande Fortaleza	Cascavel	Balbino			
11	Grande Fortaleza	Cascavel	Caponga	1		
12	Grande Fortaleza	Aquiraz	Japao			
13	Grande Fortaleza	Aquiraz	Tapera			
14	Grande Fortaleza	Aquiraz	Preaoca			
15	Grande Fortaleza	Aquiraz	Iguape	1		
16	Grande Fortaleza	Aquiraz	Prairinha			
17	Grande Fortaleza	Aquiraz	Balbino		1	
18	Grande Fortaleza	Aquiraz	Batoque	1	1	
19	Grande Fortaleza	Caucaia	Iparana			
20	Grande Fortaleza	Caucaia	Parque Leblon			
21	Grande Fortaleza	Caucaia	Pacheco/Parazinho			
22	Grande Fortaleza	Caucaia	Cumbuco			
23	Grande Fortaleza	Caucaia	Sítios Novos			
24	Grande Fortaleza	Chorozinho	Sede			
25	Grande Fortaleza	Maracanaú	Sede			
26	Grande Fortaleza	Maranguape	Umarí			
27	Grande Fortaleza	Paracuru	Maleitas			
28	Grande Fortaleza	Paracuru	Bairro da Coreia			
29	Grande Fortaleza	Paracuru	Barra da Lagoa			
30	Grande Fortaleza	Paracuru	São Pedro			

Handwritten signature

31	Grande Fortaleza	Paracuru	Mocó			
32	Grande Fortaleza	Paracuru	Bica			
33	Grande Fortaleza	Paracuru	Alagadiço			
34	Grande Fortaleza	Paracuru	Boca do Poço			
35	Grande Fortaleza	Paracuru	Sede			
36	Grande Fortaleza	Paracuru	Volta Redonda			
37	Grande Fortaleza	Paraipaba	Lagoinha			
38	Grande Fortaleza	Paraipaba	Capim Açú			
39	Grande Fortaleza	São Gonçalo do Amarante	Taiba	1		
40	Grande Fortaleza	São Gonçalo do Amarante	Siupé			
41	Grande Fortaleza	São Gonçalo do Amarante	Pecém			
42	Grande Fortaleza	São Luis do Curu	Frios			
43	Grande Fortaleza	Trairi	Mundaú			
44	Grande Fortaleza	Trairi	Flexeiras			
45	Grande Fortaleza	Trairi	Guajiru			
46	Grande Fortaleza	Trairi	Emboaca	1	1	
47	Litoral Extremo Oeste	Acaráú	Curral Velho	1		
48	Litoral Extremo Oeste	Barroquinha	Bitupitá			
49	Litoral Extremo Oeste	Camocim	Baixa Talajuba			
50	Litoral Extremo Oeste	Camocim	Vila São Francisco			
51	Litoral Extremo Oeste	Camocim	Talajuba			
52	Litoral Extremo Oeste	Camocim	Vila Nova (Talajuba)	1	1	
53	Litoral Extremo Oeste	Camocim	Assentamento da Torta			
54	Litoral Extremo Oeste	Camocim	Assentamento Guriú			
55	Litoral Extremo Oeste	Camocim	Maceió			
56	Litoral Extremo Oeste	Camocim	Camocim			
57	Litoral Extremo Oeste	Camocim	Baminha			
58	Litoral Extremo Oeste	Camocim	Xavier			
59	Litoral Extremo Oeste	Chaval	Sede			
60	Litoral Extremo Oeste	Cruz	Prea			

Arquit

61	Litoral Extremo Oeste	Granja	São Pedro			
62	Litoral Extremo Oeste	Jijoca de Jericoacoara	Jericoacoara			
63	Litoral Extremo Oeste	Morinhos	sede			
64	Litoral Leste	Aracati	Cumbe	1	1	
65	Litoral Leste	Aracati	Volta	1	1	
66	Litoral Leste	Aracati	Canavieira	1		
67	Litoral Leste	Aracati	Beirada			
68	Litoral Leste	Aracati	Major			
69	Litoral Leste	Aracati	Lagoa do Mato			
70	Litoral Leste	Aracati	Quixaba			
71	Litoral Leste	Aracati	Corrego do Retiro			
72	Litoral Leste	Aracati	Fontainha			
73	Litoral Leste	Aracati	Sítio Retirinho			
74	Litoral Leste	Aracati	Estevãos			
75	Litoral Leste	Aracati	Canoa Quebrada			
76	Litoral Leste	Beberibe	Prainha do Canto Verde			
77	Litoral Leste	Beberibe	Morro Branco			
78	Litoral Leste	Beberibe	Parajuru			
79	Litoral Leste	Beberibe	Praia das Fontes			
80	Litoral Leste	Fortim	Jardim	1		
81	Litoral Leste	Icapuí	Barreira			
82	Litoral Leste	Icapuí	Aratu			
83	Litoral Leste	Icapuí	Barrinha			
84	Litoral Leste	Icapuí	Olho d'água			
85	Litoral Leste	Icapuí	Ponta Grossa			
86	Litoral Leste	Icapuí	Requenguela			
87	Litoral Leste	Icapuí	Redonda			
88	Litoral Norte	Itarema	Almofala			
89	Litoral Norte	Itarema	Porto dos barcos			
90	Litoral Norte	Itarema	Ilha do Guajiru			

Auto

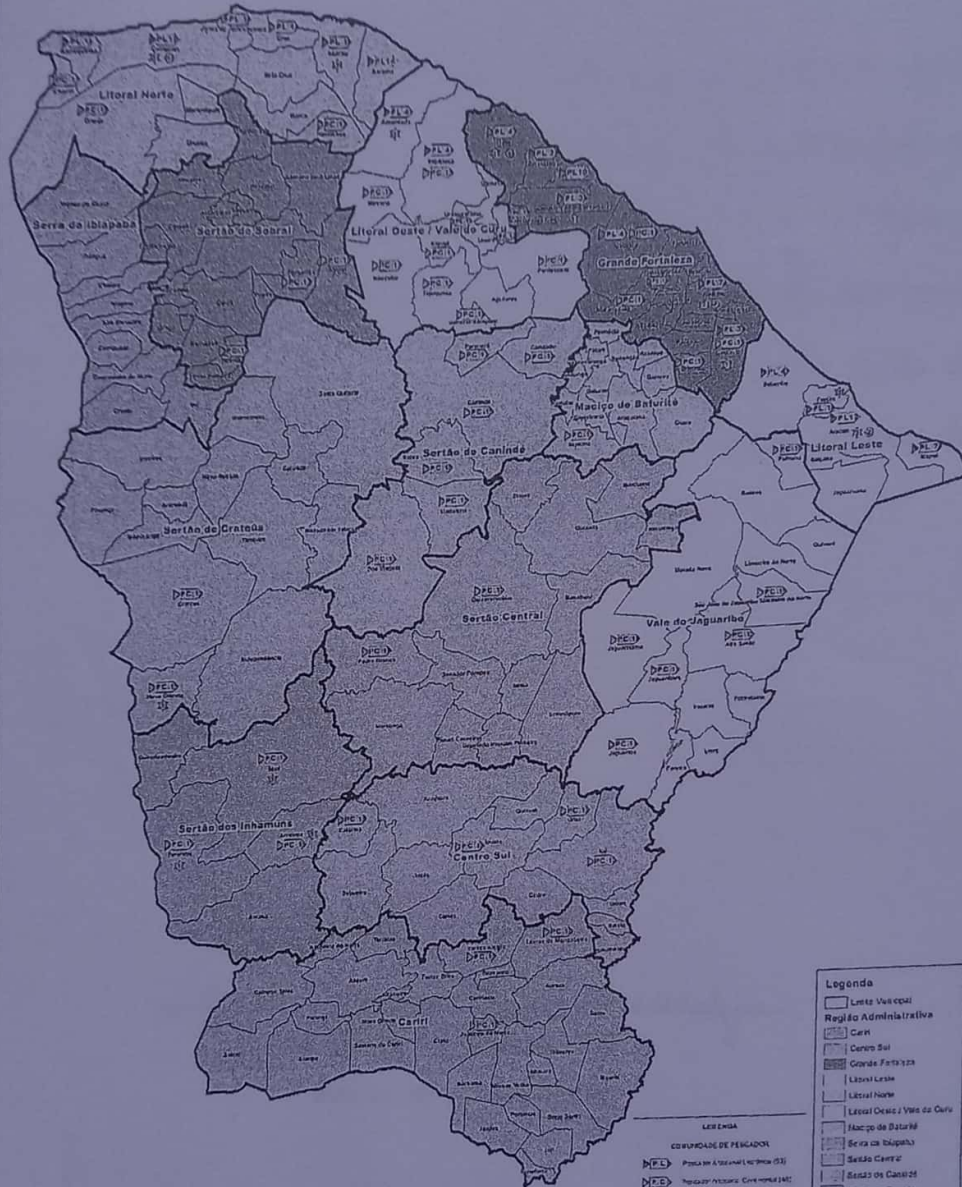
91	Litoral Norte	Itarema	Areia		
92	Litoral Norte	Itarema	Torrões		
93	Litoral Norte	Itarema	Tijuca		
94	Litoral Norte	Itarema	Almofala		
95	Litoral Norte	Itarema	Porto das Barcas		
96	Litoral Norte	Itarema	Morro dos Patos		
97	Litoral Norte	Itarema	Corrego		
98	Litoral Norte	Itarema	Povo da Mata		
99	Litoral Norte	Itarema	Queimadas		
100	Litoral Norte	Itarema	Telhas		
101	Litoral Norte	Itarema	São José		
102		Amontada	Barra das Moitas		
103		Amontada	Caetanos de Baixo		
104		Amontada	Icarai de Amontada		
105		Amontada	Caetanos de Cima	1	
106		General Sampaio	Sede		
107		Itapagé	Pitombeira		
108		Irauçuba	Sede		
109		Itapipoca	Quandu		
110		Itapipoca	Baleia		
111		Itapipoca	Pedrinhas		
112		Itapipoca	Apiques		
113		Itapipoca	Maceió		
114		Umirim	Caxitoré		
115		Miraima	Sede		
116		Pentecoste	Sede		
117		Tejuçuoca	Sede		
118		Uruburetama	Sede		
119	Mação do Baturité	Itapiúna	Sede		
120	Sertão Central	Pedra Branca	Sede		

121	Sertão Central	Quixeramobim	Fogareiro			
122	Sertões de Canindé	Boa Viagem	Sede			
123	Sertões de Canindé	Canindé	Sede			
124	Sertões de Canindé	Caridade	Sede			
125	Sertões de Canindé	Itatira	Lagoa do Mato			
126	Sertões de Canindé	Madalena	Sede			
127	Sertões de Canindé	Paramoti	Sede			
128		Ameiroz	Sede	1		
129		Novo Oriente	Flor do Campo I	1		
130		Crateus	Sede			
131		Parambu	Sede	1		
132		Tauá	Sede	1		
133	Sobral	Forquilha	Sede			
134	Sobral	Sobral	Jaibaras			
135	Sobral	Varjola	Sede			
136	Vale do Jaguaribe	Alto Santo	Sede			
137	Vale do Jaguaribe	Jaguaretama	Sede			
138	Vale do Jaguaribe	Jaguaribara	Sede			
139	Vale do Jaguaribe	Jaguaribe	Sede			
140	Vale do Jaguaribe	Palhano	Sede			
141	Vale do Jaguaribe	São João do Jaguaribe	Sede			
	TOTAL		22	16	6	0

Em relação ao projeto Maré cheia, os projetos produtivos são projetos que tem como objetivo o empoderamento dos pescadores e pescadoras artesanais, bem como o fortalecimento das suas entidades representativas e do Território da Pesca Artesanal, podendo os projetos serem atividades pluriativas que vão além das atividades da produção de pescado, podendo por exemplo, artesanato, cozinhas comunitárias, quintais produtivos, avicultura, entre outros, sendo inclusive a construção destes projetos inserida iniciativas de economia solidária e envolvimento das mulheres e jovens.

VII. CARTOGRAFIA

[Handwritten signature]



Legenda

- Leste do Ceará
- Região Administrativa
- Ceará
- Centro Sul
- Grande Fortaleza
- Litoral Leste
- Litoral Norte
- Litoral Oeste / Vale do Curú
- Maciço de Baturité
- Serra da Ibiapaba
- Sertão Central
- Sertão do Canindé
- Sertão do Crato
- Sertão do Sobral
- Sertão dos Inhambuns
- Vale do Jaguaribe


LEGENDA

COMUNIDADE DE PESCADORES

- PISCICULTURA (DPE)
- PISCICULTURA COMERCIAL (DPE)

POSICIONAMENTO DAS TERRITORIALIDADES


- Pólo I (DPE)
- Pólo II (DPE)




VIII. CONSIDERAÇÕES FINAIS

Observa-se que a Regularização das Terras dos Pescadores Artesanais é prioridade, uma vez que, até presentemente, tais populações são visibilizadas somente a partir de onde se reproduzem (águas litorâneas e águas continentais), e não por suas territorialidades; as quais têm como ponto fundamental a garantia de reprodução em suas terras, junto da necessidade de ampliar e, até mesmo, universalizar ações de fortalecimento das territorialidades no estado do Ceará.

Assinatura da técnica responsável:


Árciles Fernandes de Quiroz
(Técnica de Nivel Superior)

De acordo,



Maria das Graças Farias Pedrosa
Gestora do Contrato